



Arrêté de la Présidente
de la Communauté Urbaine
Grand Besançon Métropole

Publié le : 27/09/2023

DP.23.08.A137

OBJET : Arrêté de délimitation du domaine public – Commune de Besançon –
Allée du Docteur Maître - Dossier ALI-23.176

La Présidente de la Communauté Urbaine Grand Besançon Métropole (CU GBM),

Vu la demande en date du 26/09/2023 par laquelle SARL COQUARD Géomètres-
Experts demande l'alignement de la voie au droit des propriétés :

Cadastrées : **BI n° 24 et BI n° 23**

Adressées à : **Allée du Docteur Maître à Besançon**

Vu le code général des collectivités territoriales,
Vu le code général des propriétés des personnes publiques et notamment, l'article
L3111-1 instituant l'inaliénabilité et l'imprescriptibilité des biens du domaine public,
Vu le code de l'urbanisme notamment dans ses articles L421-1 et suivants ainsi
que les articles L151-41 et L152-2 relatifs aux emplacements réservés,
Vu le code de la voirie routière et notamment les articles L112-1 à L112-8 et L141-
3, relatifs aux alignements de voirie,
Vu l'absence d'emplacement réservé inscrit au plan local d'urbanisme de la
commune concernée,
Vu l'absence de plan d'alignement,
Vu l'état des lieux

ARRÊTE

Article 1^{er} : L'alignement de fait de la voie au droit des parcelles concernées est
définie par la ligne rose, sur le croquis annexé au présent arrêté.

Article 2 : Les droits des tiers sont et demeurent expressément réservés.

Article 3 : Le présent arrêté ne dispense pas le bénéficiaire de procéder, si
nécessaire, aux formalités d'urbanisme prévues par le code de l'urbanisme.

Article 4 : le présent arrêté ne définit pas les limites foncières des parcelles
concernées.

Article 5 : La durée de validité du présent arrêté est d'un an à compter de sa date
de délivrance, dans le cas où aucune modification du domaine public
n'interviendrait sur cette période. À défaut, une nouvelle demande devra être
effectuée.



Article 6 : Tout recours contentieux contre le présent arrêté peut être formé auprès du Tribunal Administratif de Besançon dans les deux mois suivant la notification ou la publicité de l'arrêté.

Article 7 : Le directeur général des services de la communauté urbaine Grand Besançon Métropole est chargé de l'exécution du présent arrêté qui sera publié sur le site internet du Grand Besançon et dont copie sera notifiée au demandeur.

Besançon, le 27 septembre 2023,

Pour la Présidente par délégation,

Lucret Desjardins
Responsable du Service Topographie



A large, stylized handwritten signature in black ink, which appears to be "Lucret Desjardins", is written over the seal.



Plan de délimitation du domaine public

















Commune de BESANÇON

Allée du Docteur Maitre

Alignement au droit de la parcelle

Section BI n° 23 - 24

Légende:

	Application cadastrale		Limite connue par bornage OGE
	Fermeture cadastrale		Alignement du domaine public
	Section cadastrale		Limite de l'implantation réservée de votre
			Limite de l'alignement homologué de voirie
			L'empreinte de l'implantation envisagée
			Empreinte de l'alignement homologué
			Partie à acquérir par la collectivité
			Partie à rétrocéder par la collectivité

Pétitionnaire:
Cabinet COQUARD
SARL de Géomètres-Experts
4 Rue des Roches
25110 BAUME-LES-DAMES

Date: le 26 septembre 2023

Echelle: 1 / 200

Responsable du dossier: M. SCHNAEBELE Julien

N° tel interne: 03 81 87 88 22 ou 03 81 87 88 23

N° de Dossier: 176-2023

N° de Rue: 183

Date:

Objet de la modification

