

RÈGLEMENT LOCAL DE PUBLICITÉ INTERCOMMUNAL

Annexe

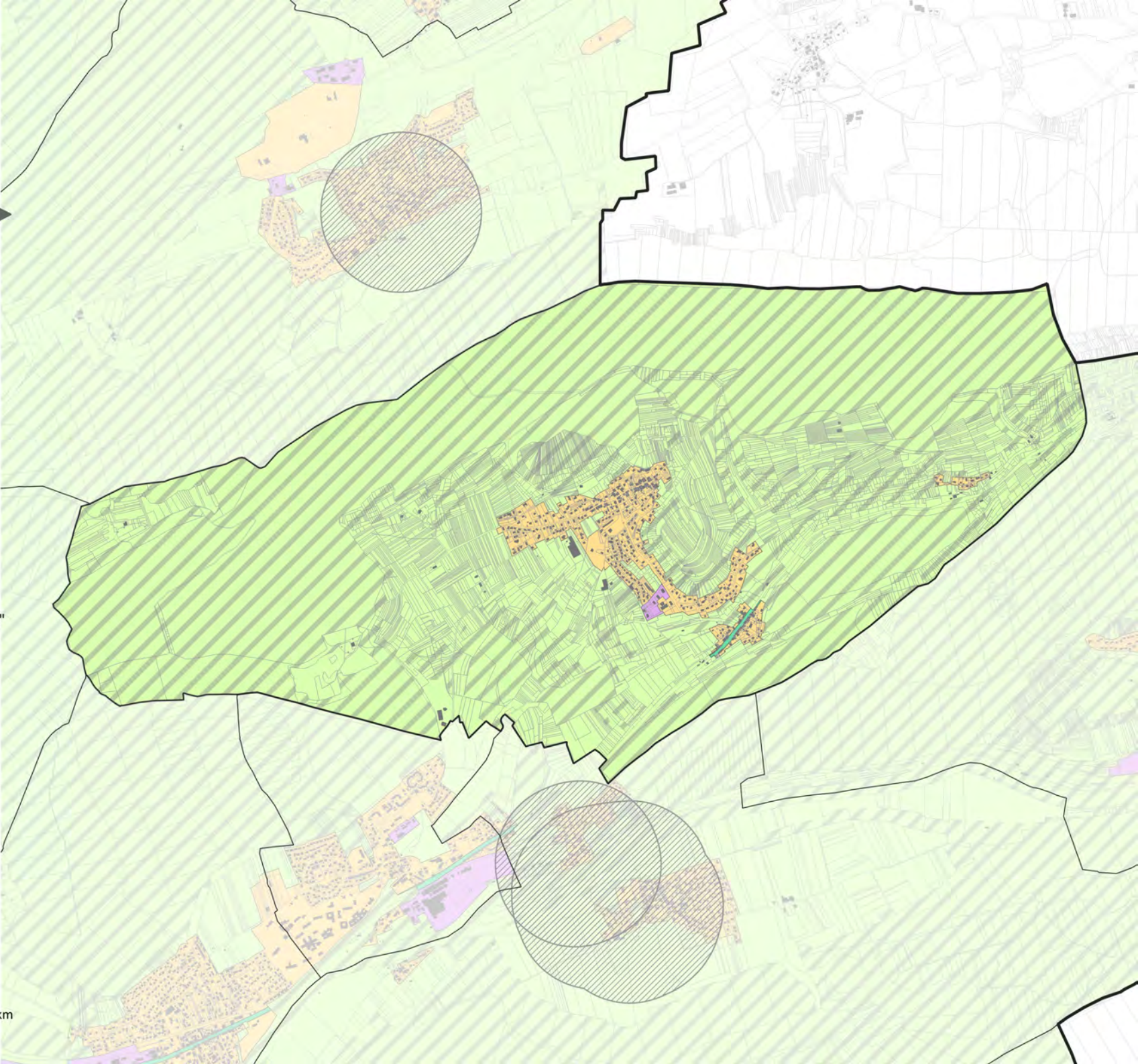

*Plans de superposition zonage et
lieux d'interdiction de publicité.*

Annexe - Plan de superposition du zonage et des lieux d'interdiction de publicité

Décembre 2025

COMMUNE DE AMAGNEY

- Limite communautaire
- Limite communale
- Zones de publicité**
 - Zone 1 "Patrimoine"
 - Zone 2 "Habitat dense et équipements"
 - Zone 3 "Habitat diffus et zones naturelles"
 - Zone 4 "Axes"
 - Zone 5 "Zones commerciales et zones d'activités"
- Lieux d'interdiction absolue de publicité (art. L.581-4 c.env.)**
 - Site classé
- Lieux d'interdiction relative de la publicité (art. L.581-8 c.env.)**
 - Site inscrit
 - Périmètre de 500 m
 - Périmètre délimité des abords
 - Site Patrimonial Remarquable
 - Zone natura 2000 - directive habitat
- En agglomération, interdiction de la publicité scellée au sol**
 - EBC
 - Zone N des PLU



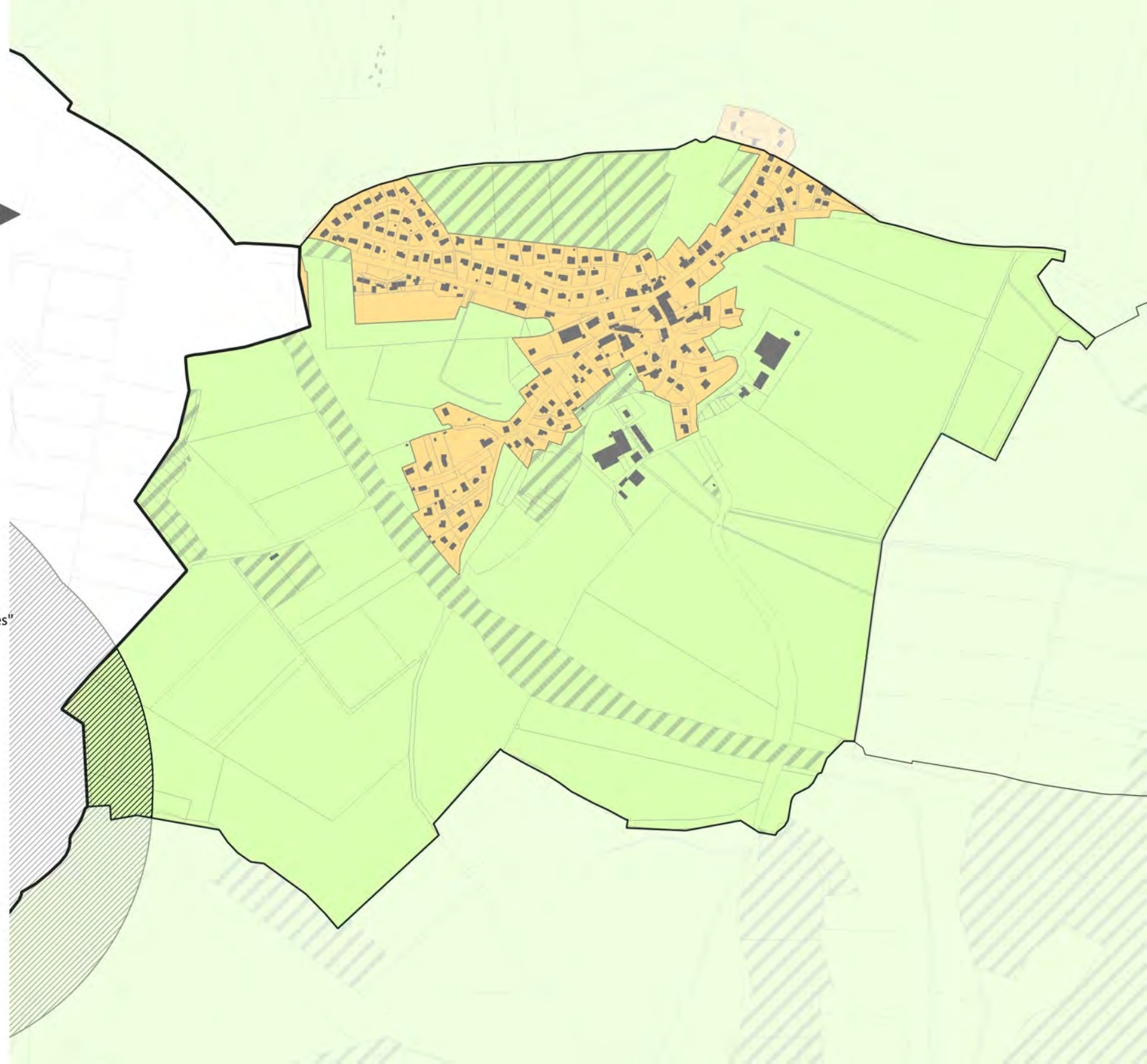
Elaboration du Règlement Local de
Publicité Intercommunal





Annexe - Plan de superposition du zonage et des lieux d'interdiction de publicité






Décembre 2025

COMMUNE DE
AUDEUX




-  Limite communautaire
-  Limite communale

Zones de publicité

-  Zone 1 "Patrimoine"
-  Zone 2 "Habitat dense et équipements"
-  Zone 3 "Habitat diffus et zones naturelles"
-  Zone 4 "Axes"
-  Zone 5 "Zones commerciales et zones d'activités"






Lieux d'interdiction absolue de publicité

(art.L.581-4 c.env.)

-  Site classé



Lieux d'interdiction relative de la publicité


(art. L.581-8 c.env.)

-  Site inscrit
-  Périmètre de 500 m
-  Périmètre délimité des abords
-  Site Patrimonial Remarquable
-  Zone natura 2000 - directive habitat

En agglomération, interdiction de la publicité

scellée au sol

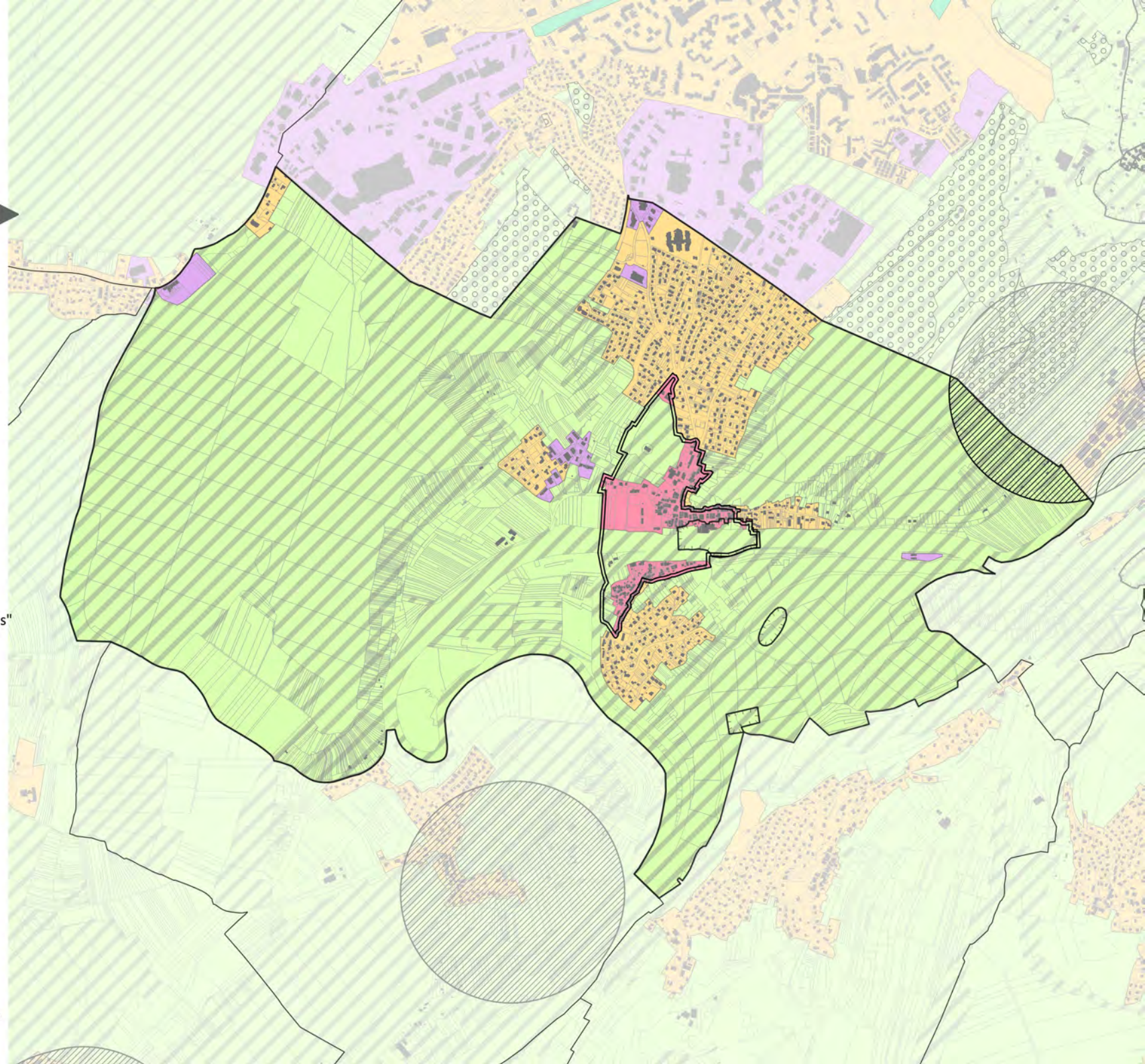
-  EBC
-  Zone N des PLU








Annexe - Plan de superposition du zonage et des lieux d'interdiction de publicité


Décembre 2025






COMMUNE DE
AVANNE-AVENEY





-  Limite communautaire
-  Limite communale

- Zones de publicité**
-  Zone 1 "Patrimoine"
-  Zone 2 "Habitat dense et équipements"
-  Zone 3 "Habitat diffus et zones naturelles"
-  Zone 4 "Axes"
-  Zone 5 "Zones commerciales et zones d'activités"

- Lieux d'interdiction absolue de publicité (art.L.581-4 c.env.)**
-  Site classé

- Lieux d'interdiction relative de la publicité (art. L.581-8 c.env.)**
-  Site inscrit
-  Périmètre de 500 m
-  Périmètre délimité des abords
-  Site Patrimonial Remarquable
-  Zone natura 2000 - directive habitat

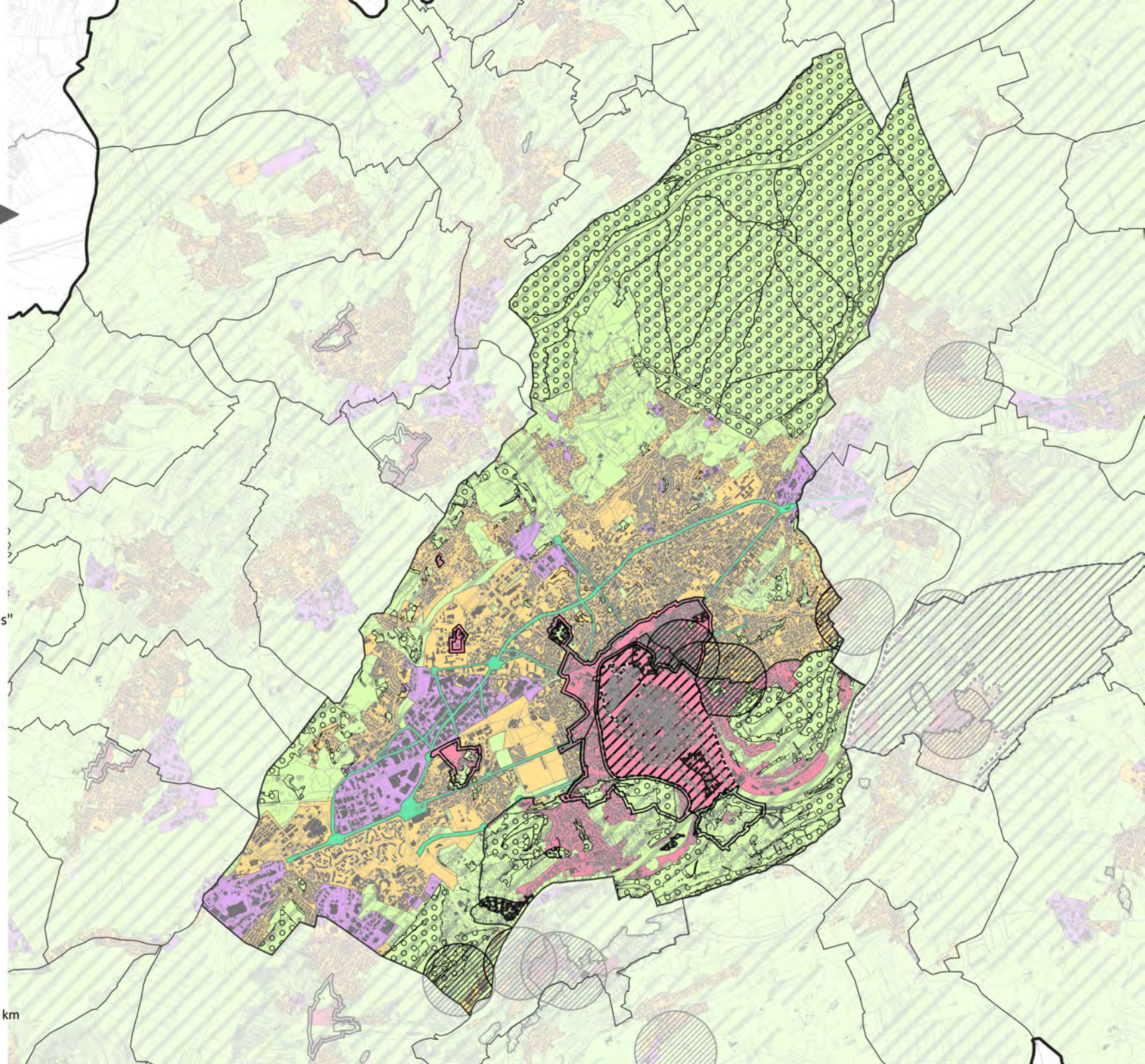
- En agglomération, interdiction de la publicité scellée au sol**
-  EBC
-  Zone N des PLU



Annexe - Plan de superposition du zonage et des lieux d'interdiction de publicité

Décembre 2025

COMMUNE DE
BESANÇON



▬ Limite communautaire

▬ Limite communale

Zones de publicité

■ Zone 1 "Patrimoine"

■ Zone 2 "Habitat dense et équipements"

■ Zone 3 "Habitat diffus et zones naturelles"

■ Zone 4 "Axes"

■ Zone 5 "Zones commerciales et zones d'activités"

Lieux d'interdiction absolue de publicité

(art.L.581-4 c.env.)

▨ Site classé

Lieux d'interdiction relative de la publicité

(art. L.581-8 c.env.)

▨ Site inscrit

▨ Périmètre de 500 m

▨ Périmètre délimité des abords

▨ Site Patrimonial Remarquable

▨ Zone natura 2000 - directive habitat

En agglomération, interdiction de la publicité

scellée au sol

⊙ EBC

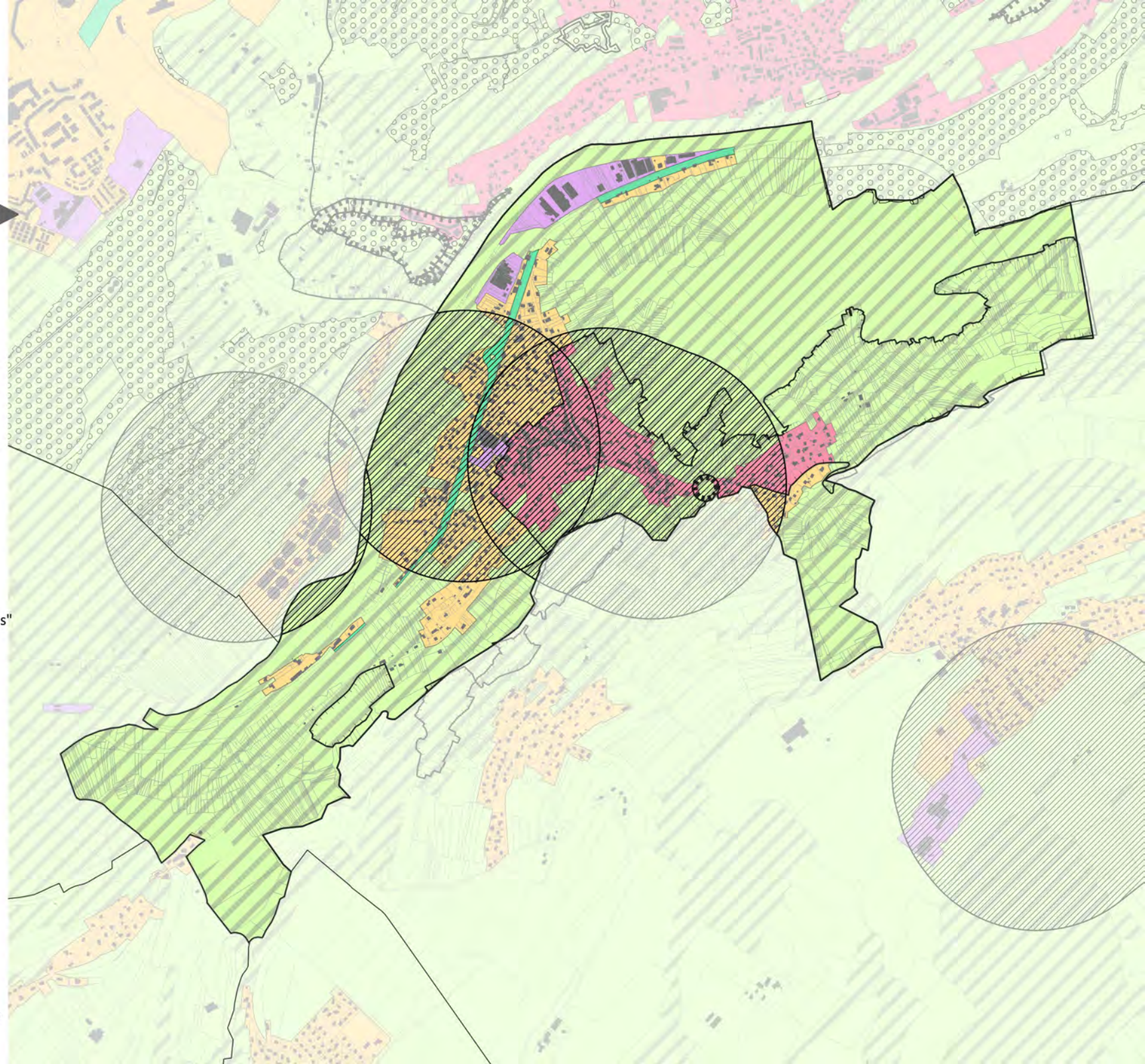
▨ Zone N des PLU

0 2 4 km

Annexe - Plan de superposition du zonage et des lieux d'interdiction de publicité

Décembre 2025

COMMUNE DE
BEURE



▭ Limite communautaire

▭ Limite communale

Zones de publicité

■ Zone 1 "Patrimoine"

■ Zone 2 "Habitat dense et équipements"

■ Zone 3 "Habitat diffus et zones naturelles"

■ Zone 4 "Axes"

■ Zone 5 "Zones commerciales et zones d'activités"

Lieux d'interdiction absolue de publicité

(art.L.581-4 c.env.)

▨ Site classé

Lieux d'interdiction relative de la publicité

(art. L.581-8 c.env.)

▨ Site inscrit

▨ Périmètre de 500 m

▨ Périmètre délimité des abords

▨ Site Patrimonial Remarquable


▨ Zone natura 2000 - directive habitat

En agglomération, interdiction de la publicité

scellée au sol

▨ EBC

▨ Zone N des PLU

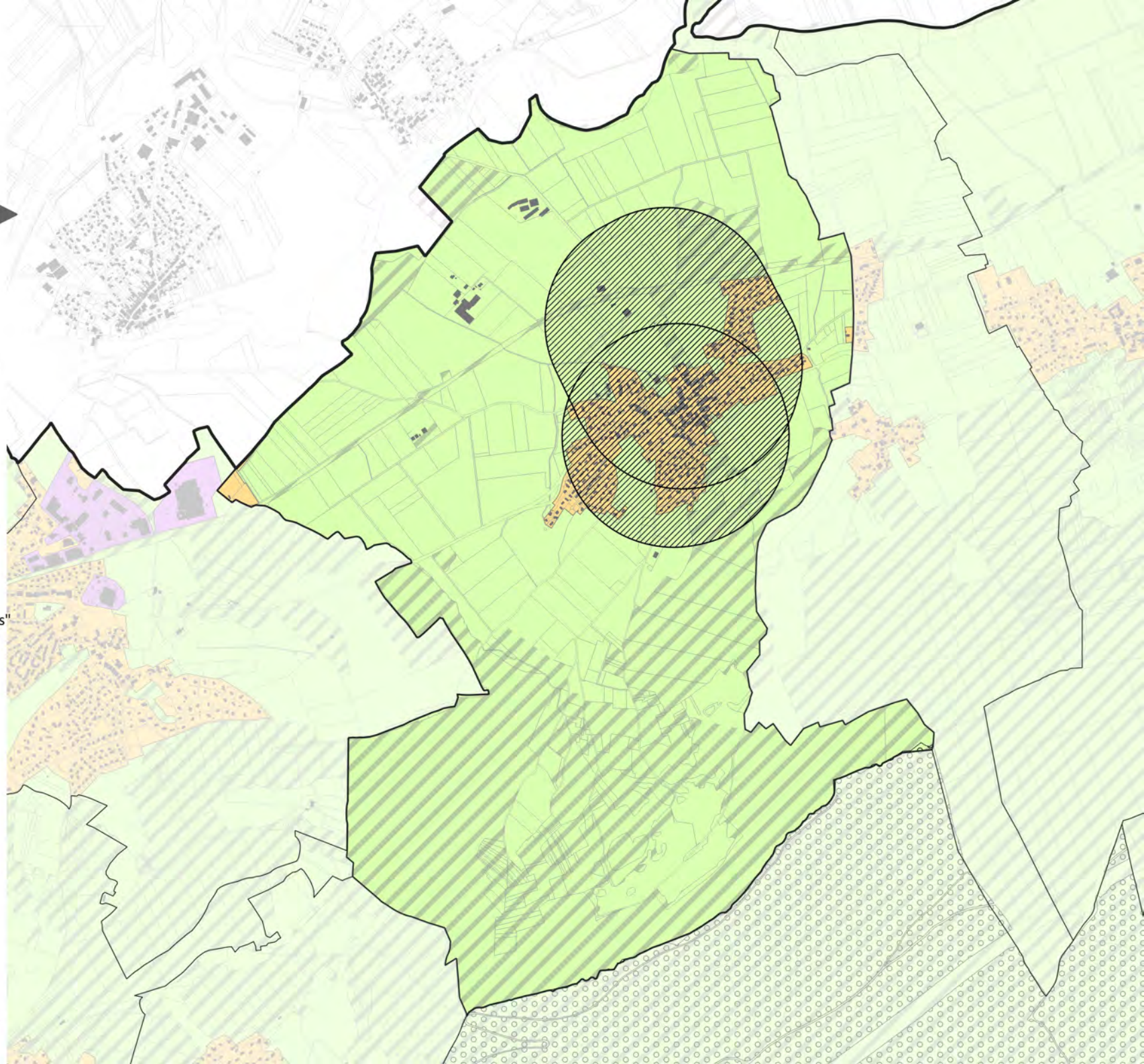



Annexe - Plan de superposition du zonage et des lieux d'interdiction de publicité

Décembre 2025

COMMUNE DE BONNAY

- ▭ Limite communautaire
- ▭ Limite communale
- Zones de publicité**
 - ▭ Zone 1 "Patrimoine"
 - ▭ Zone 2 "Habitat dense et équipements"
 - ▭ Zone 3 "Habitat diffus et zones naturelles"
 - ▭ Zone 4 "Axes"
 - ▭ Zone 5 "Zones commerciales et zones d'activités"
- Lieux d'interdiction absolue de publicité (art.L.581-4 c.env.)**
 - ▭ Site classé
- Lieux d'interdiction relative de la publicité (art. L.581-8 c.env.)**
 - ▭ Site inscrit
 - ▭ Périmètre de 500 m
 - ▭ Périmètre délimité des abords
 - ▭ Site Patrimonial Remarquable
 - ▭ Zone natura 2000 - directive habitat
- En agglomération, interdiction de la publicité scellée au sol**
 - ▭ EBC
 - ▭ Zone N des PLU





Elaboration du Règlement Local de
Publicité Intercommunal

Annexe - Plan de superposition du zonage et des lieux d'interdiction de publicité


Décembre 2025


COMMUNE DE
BOUSSIÈRES


 Limite communautaire

 Limite communale

Zones de publicité

 Zone 1 "Patrimoine"

 Zone 2 "Habitat dense et équipements"


 Zone 3 "Habitat diffus et zones naturelles"

 Zone 4 "Axes"

 Zone 5 "Zones commerciales et zones d'activités"

Lieux d'interdiction absolue de publicité


(art. L.581-4 c.env.)


 Site classé


Lieux d'interdiction relative de la publicité

(art. L.581-8 c.env.)

 Site inscrit

 Périmètre de 500 m


 Périmètre délimité des abords


 Site Patrimonial Remarquable

 Zone natura 2000 - directive habitat

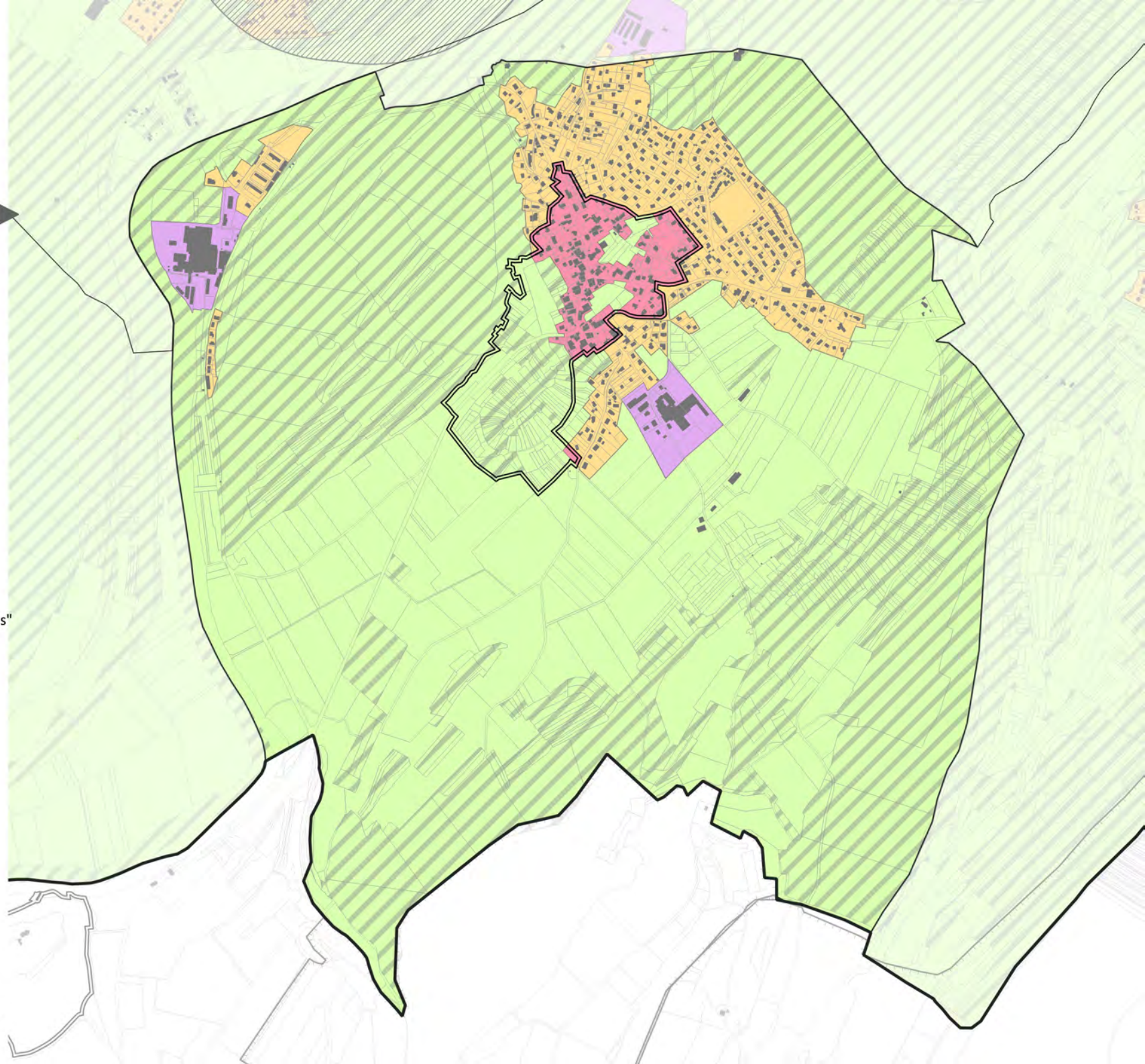
En agglomération, interdiction de la publicité

scellée au sol

 EBC

 Zone N des PLU

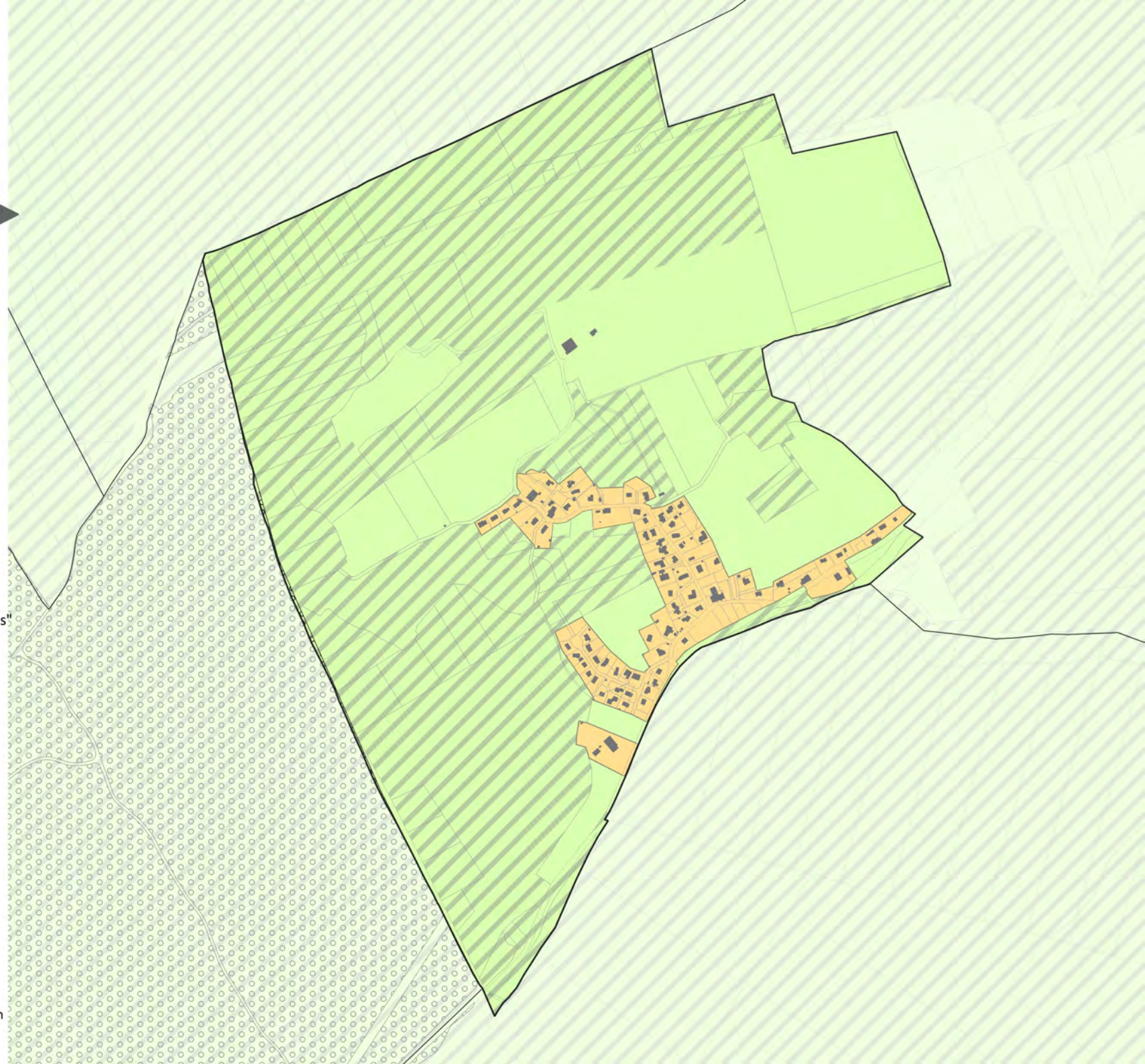
0 0,4 0,8 km





**Annexe - Plan de superposition du
zonage et des lieux d'interdiction
de publicité**

Décembre 2025


COMMUNE DE
BRAILLANS





 Limite communautaire

 Limite communale

Zones de publicité

 Zone 1 "Patrimoine"

 Zone 2 "Habitat dense et équipements"

 Zone 3 "Habitat diffus et zones naturelles"

 Zone 4 "Axes"

 Zone 5 "Zones commerciales et zones d'activités"

Lieux d'interdiction absolue de publicité

(art.L.581-4 c.env.)


 Site classé


Lieux d'interdiction relative de la publicité

(art. L.581-8 c.env.)

 Site inscrit

 Périimètre de 500 m


 Périimètre délimité des abords


 Site Patrimonial Remarquable


 Zone natura 2000 - directive habitat

En agglomération, interdiction de la publicité

scellée au sol

 EBC

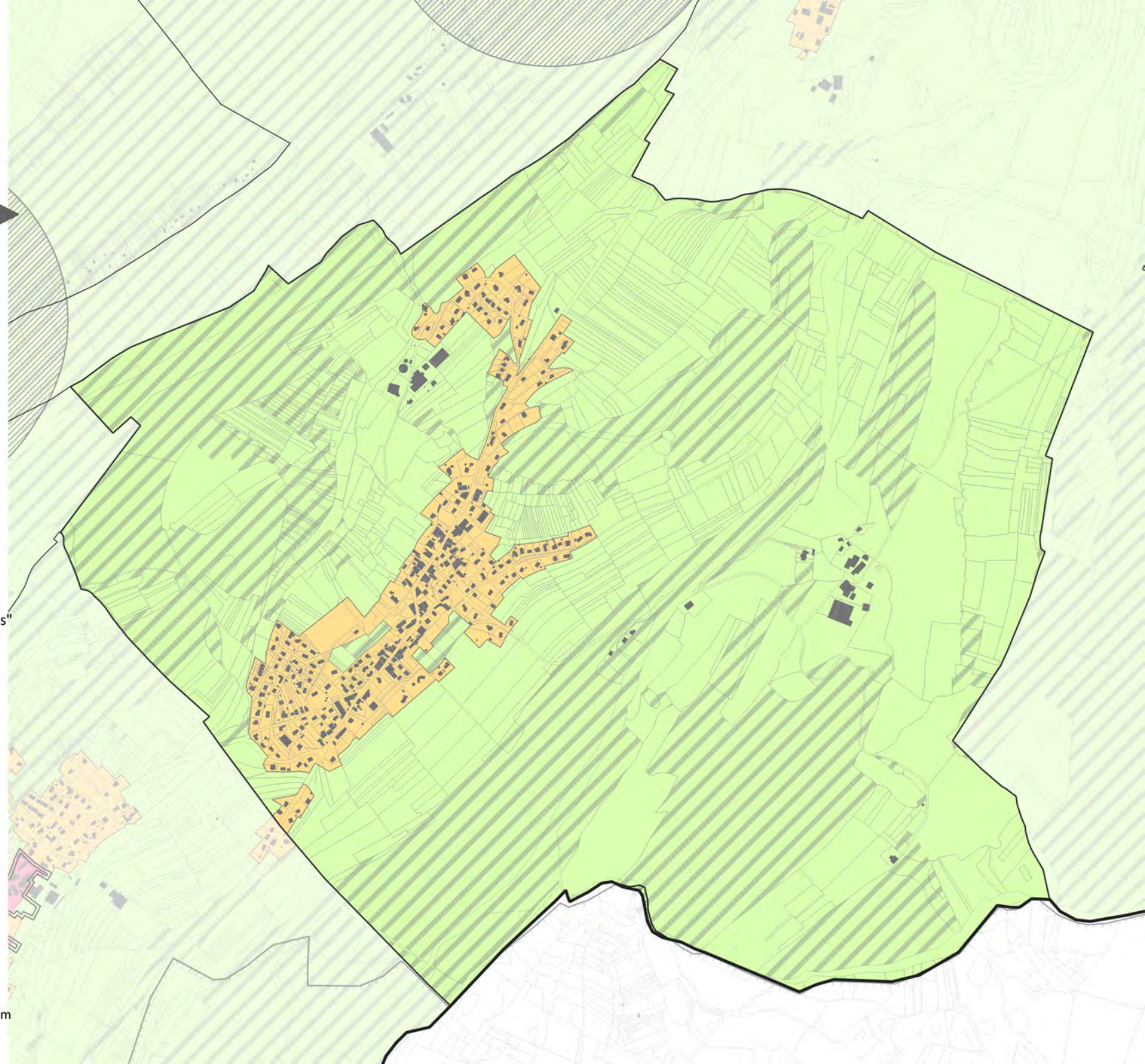
 Zone N des PLU



Annexe - Plan de superposition du zonage et des lieux d'interdiction de publicité

Décembre 2025

COMMUNE DE BUSY



- ▭ Limite communautaire
- ▭ Limite communale

- Zones de publicité**
- ▭ Zone 1 "Patrimoine"
 - ▭ Zone 2 "Habitat dense et équipements"
 - ▭ Zone 3 "Habitat diffus et zones naturelles"
 - ▭ Zone 4 "Axes"
 - ▭ Zone 5 "Zones commerciales et zones d'activités"

Lieux d'interdiction absolue de publicité

(art.L.581-4 c.env.)

- ▨ Site classé


Lieux d'interdiction relative de la publicité

(art. L.581-8 c.env.)

- ▨ Site inscrit
- ▨ Périimètre de 500 m
- ▨ Périimètre délimité des abords
- ▨ Site Patrimonial Remarquable
- ▨ Zone natura 2000 - directive habitat

En agglomération, interdiction de la publicité

- ▨ scellée au sol
- ▨ EBC
- ▨ Zone N des PLU

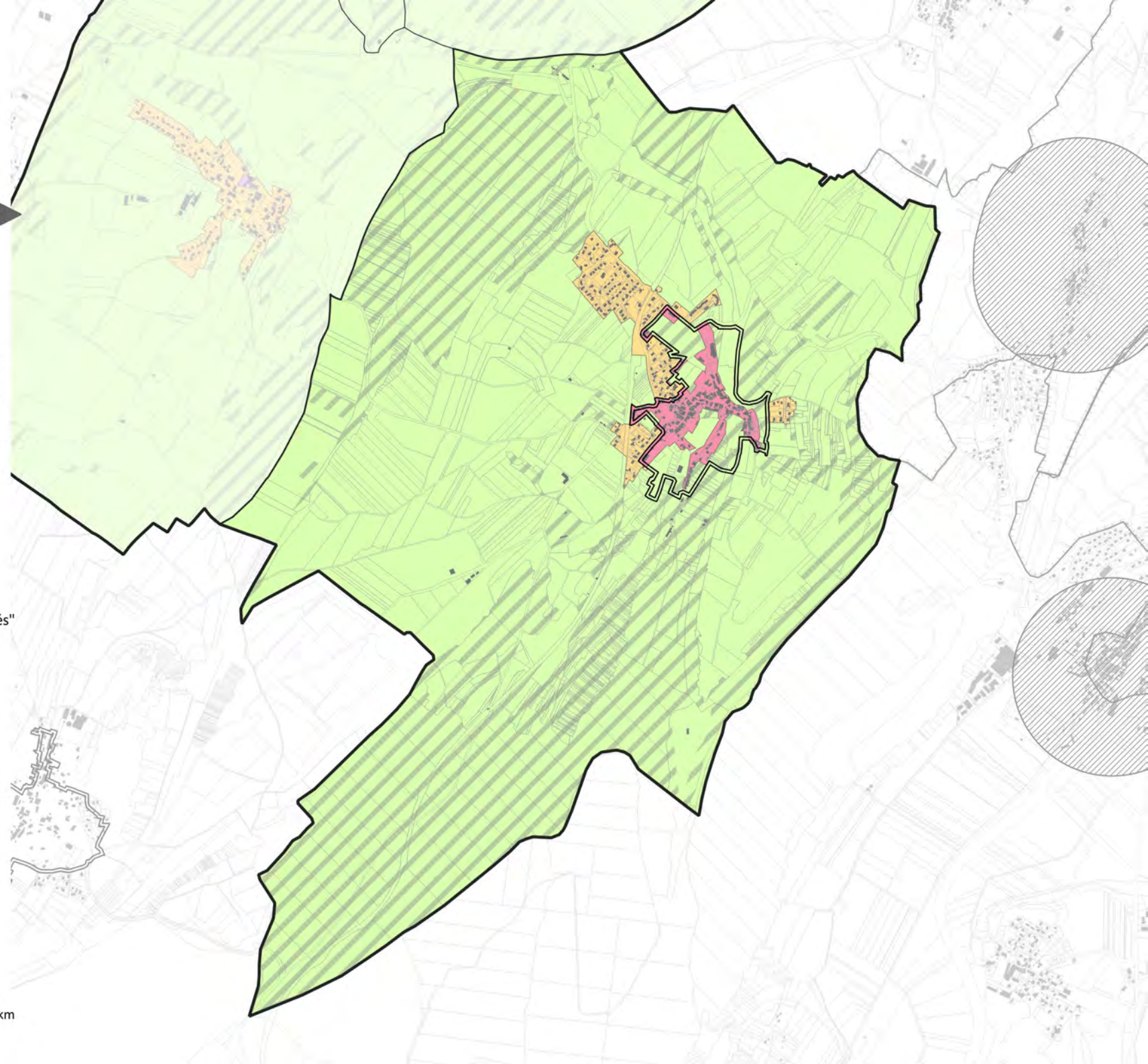


Elaboration du Règlement Local de
Publicité Intercommunal


Annexe - Plan de superposition du zonage et des lieux d'interdiction de publicité

Décembre 2025


COMMUNE DE
BYANS-SUR-DOUBS





 Limite communautaire

 Limite communale

Zones de publicité

 Zone 1 "Patrimoine"

 Zone 2 "Habitat dense et équipements"

 Zone 3 "Habitat diffus et zones naturelles"

 Zone 4 "Axes"

 Zone 5 "Zones commerciales et zones d'activités"

Lieux d'interdiction absolue de publicité


(art.L.581-4 c.env.)


 Site classé


Lieux d'interdiction relative de la publicité


(art. L.581-8 c.env.)

 Site inscrit

 Périimètre de 500 m


 Périimètre délimité des abords


 Site Patrimonial Remarquable

 Zone natura 2000 - directive habitat

En agglomération, interdiction de la publicité

scellée au sol

 EBC

 Zone N des PLU

0 0,7 1,4 km

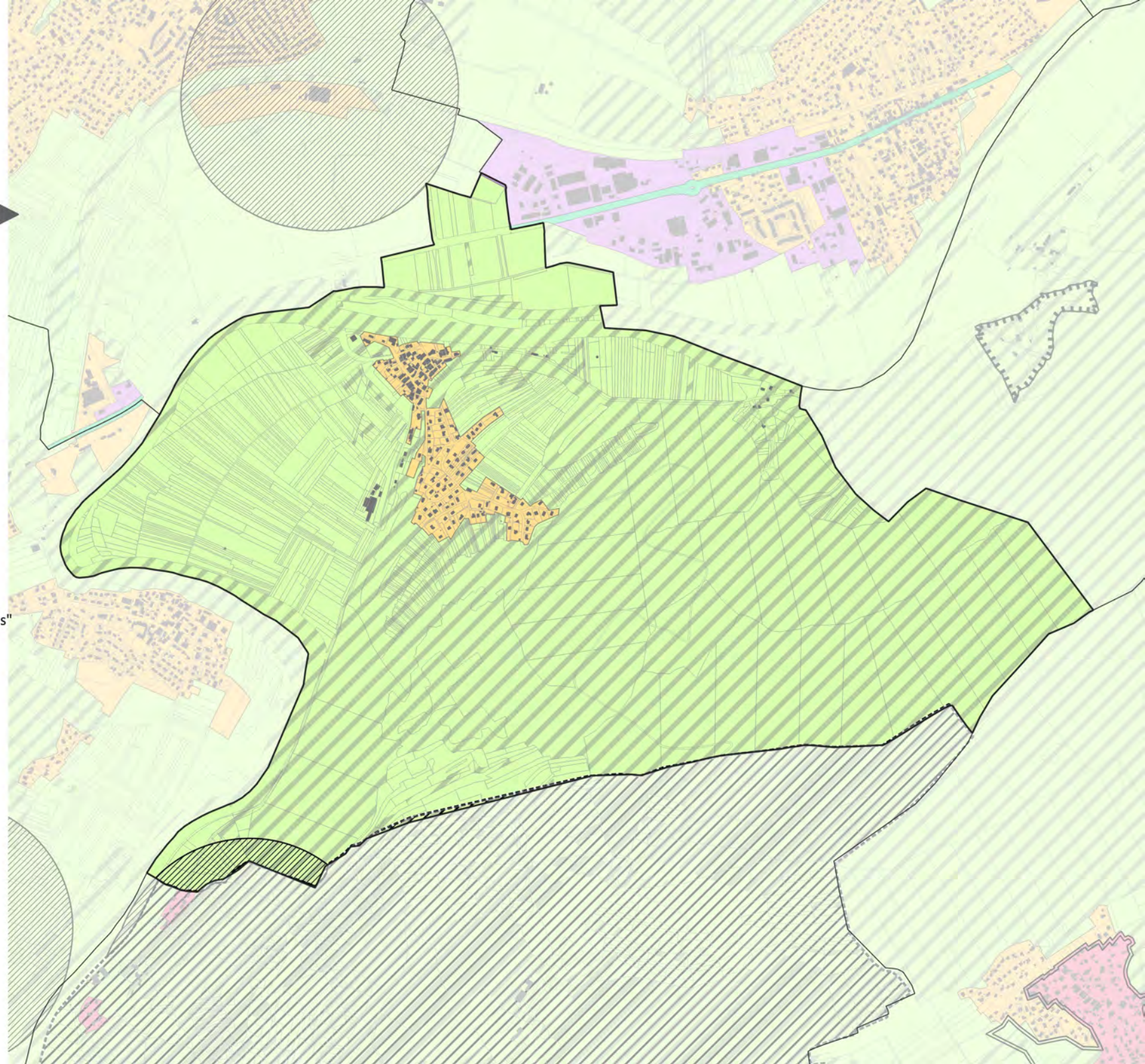




Elaboration du Règlement Local de
Publicité Intercommunal

**Annexe - Plan de superposition du
zonage et des lieux d'interdiction
de publicité**






Décembre 2025

COMMUNE DE
CHALÈZE



-  Limite communautaire
-  Limite communale

Zones de publicité

-  Zone 1 "Patrimoine"
-  Zone 2 "Habitat dense et équipements"
-  Zone 3 "Habitat diffus et zones naturelles"
-  Zone 4 "Axes"
-  Zone 5 "Zones commerciales et zones d'activités"






Lieux d'interdiction absolue de publicité

(art. L.581-4 c.env.)

-  Site classé



Lieux d'interdiction relative de la publicité


(art. L.581-8 c.env.)

-  Site inscrit
-  Périmètre de 500 m
-  Périmètre délimité des abords
-  Site Patrimonial Remarquable
-  Zone natura 2000 - directive habitat

En agglomération, interdiction de la publicité

scellée au sol



-  EBC
-  Zone N des PLU









**Annexe - Plan de superposition du
zonage et des lieux d'interdiction
de publicité**






Décembre 2025



COMMUNE DE
CHALEZEULE

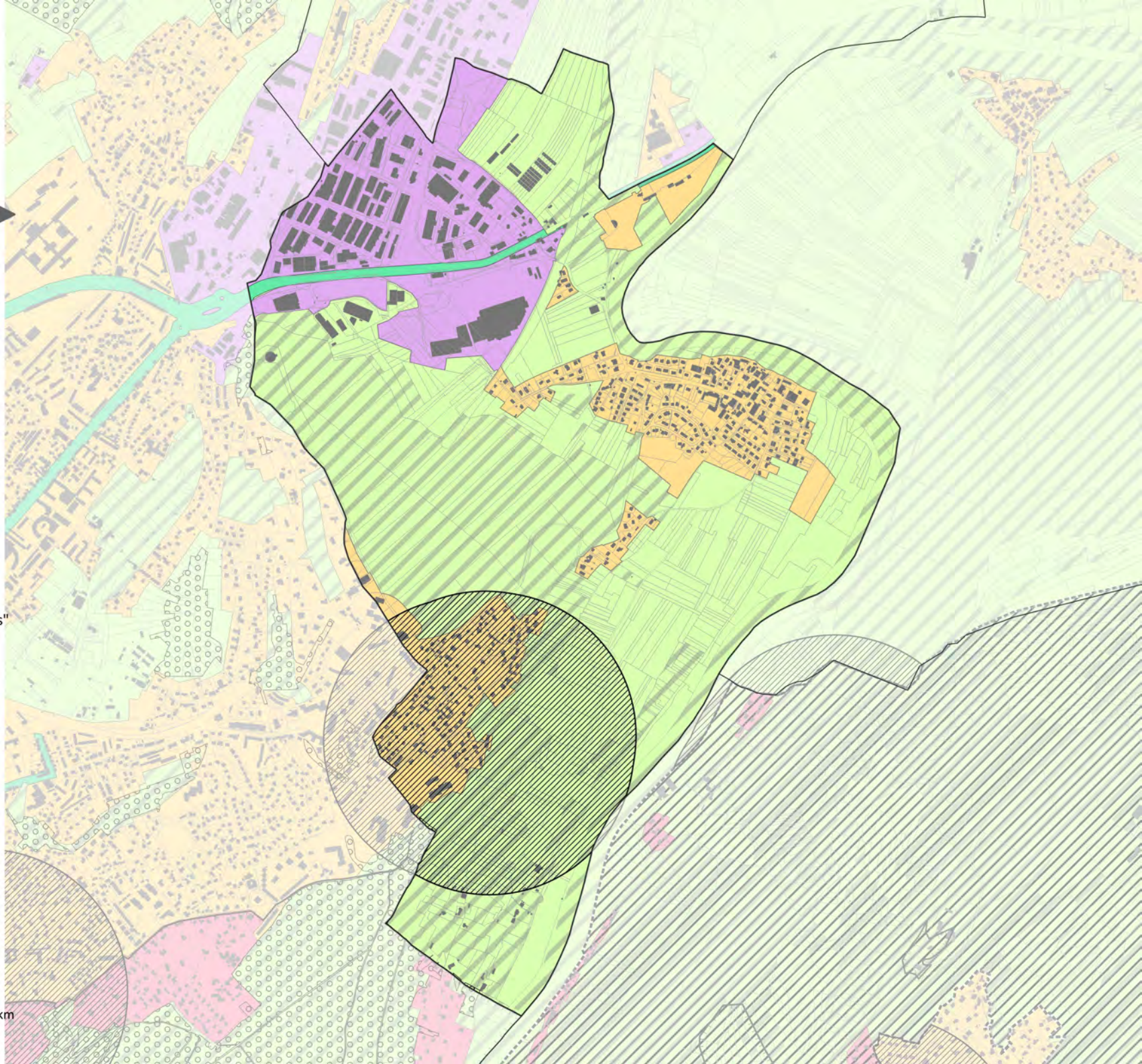

-  Limite communautaire
-  Limite communale

- Zones de publicité**
-  Zone 1 "Patrimoine"
-  Zone 2 "Habitat dense et équipements"
-  Zone 3 "Habitat diffus et zones naturelles"
-  Zone 4 "Axes"
-  Zone 5 "Zones commerciales et zones d'activités"

- Lieux d'interdiction absolue de publicité
(art.L.581-4 c.env.)**
-  Site classé

- Lieux d'interdiction relative de la publicité
(art. L.581-8 c.env.)**
-  Site inscrit
-  Périmètre de 500 m
-  Périmètre délimité des abords
-  Site Patrimonial Remarquable
-  Zone natura 2000 - directive habitat

- En agglomération, interdiction de la publicité
scellée au sol**
-  EBC
-  Zone N des PLU










Elaboration du Règlement Local de
Publicité Intercommunal


Annexe - Plan de superposition du zonage et des lieux d'interdiction de publicité






Décembre 2025



COMMUNE DE
CHAMPAGNEY

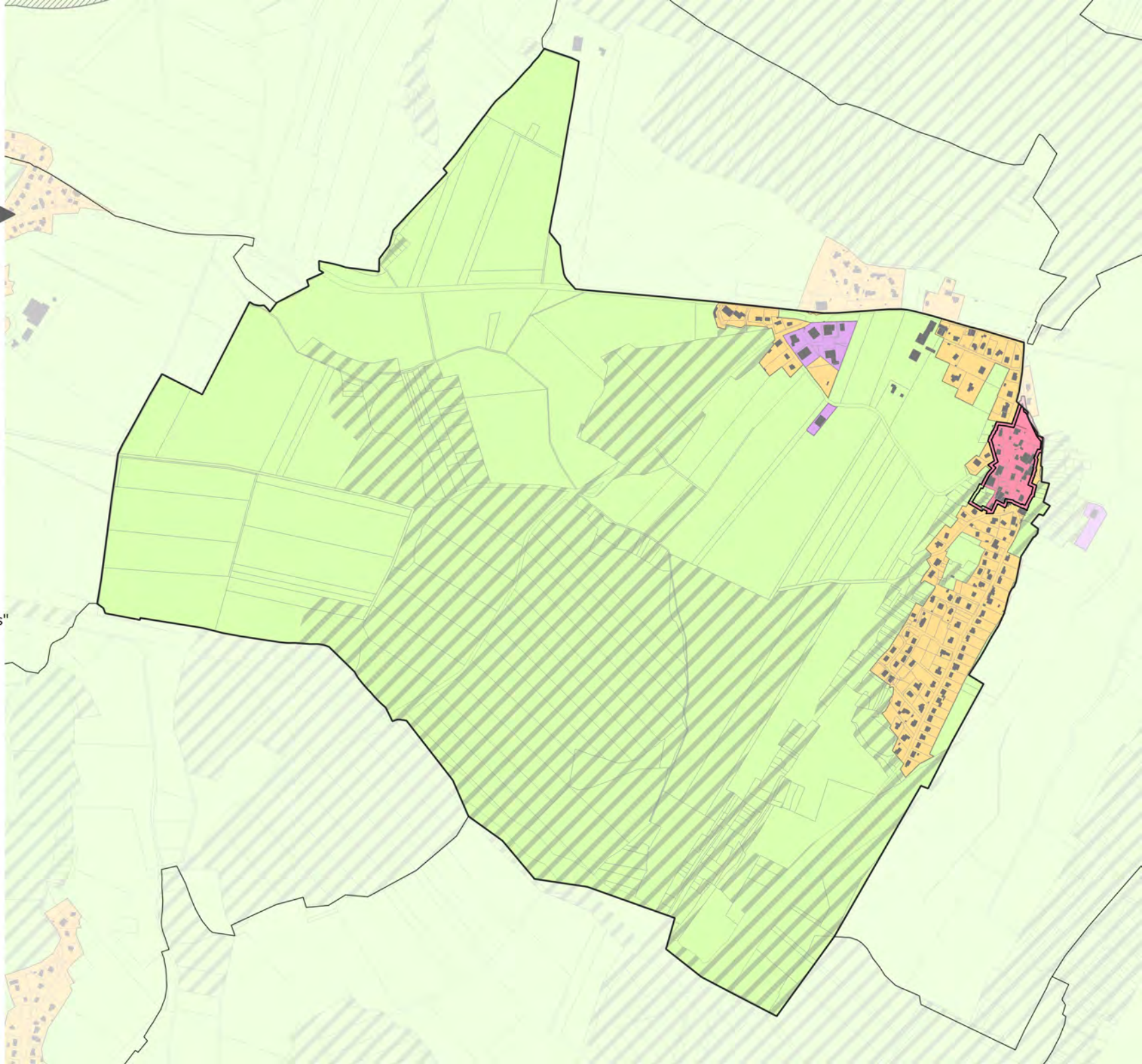
-  Limite communautaire
-  Limite communale

- Zones de publicité**
-  Zone 1 "Patrimoine"
-  Zone 2 "Habitat dense et équipements"
-  Zone 3 "Habitat diffus et zones naturelles"
-  Zone 4 "Axes"
-  Zone 5 "Zones commerciales et zones d'activités"

- Lieux d'interdiction absolue de publicité
(art. L.581-4 c.env.)**
-  Site classé

- Lieux d'interdiction relative de la publicité
(art. L.581-8 c.env.)**
-  Site inscrit
-  Périmètre de 500 m
-  Périmètre délimité des abords
-  Site Patrimonial Remarquable
-  Zone natura 2000 - directive habitat

- En agglomération, interdiction de la publicité
scellée au sol**
-  EBC
-  Zone N des PLU



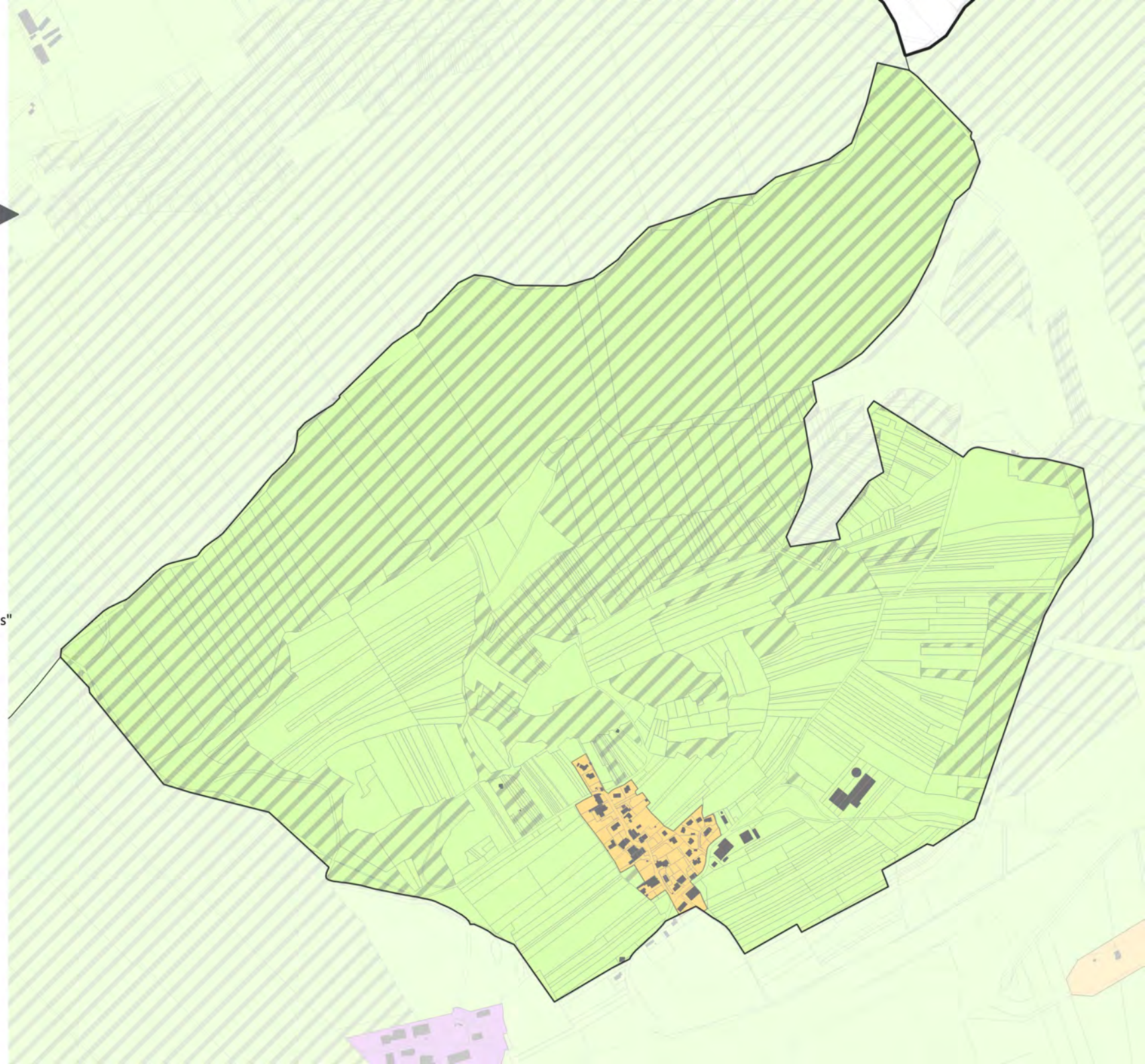
0 0,3 0,6 km




**Annexe - Plan de superposition du
zonage et des lieux d'interdiction
de publicité**

Décembre 2025


COMMUNE DE
CHAMPOUX





 Limite communautaire

 Limite communale

Zones de publicité

 Zone 1 "Patrimoine"

 Zone 2 "Habitat dense et équipements"

 Zone 3 "Habitat diffus et zones naturelles"

 Zone 4 "Axes"

 Zone 5 "Zones commerciales et zones d'activités"

Lieux d'interdiction absolue de publicité


(art. L.581-4 c.env.)


 Site classé


Lieux d'interdiction relative de la publicité


(art. L.581-8 c.env.)

 Site inscrit

 Périmètre de 500 m


 Périmètre délimité des abords


 Site Patrimonial Remarquable

 Zone natura 2000 - directive habitat

En agglomération, interdiction de la publicité

scellée au sol

 EBC

 Zone N des PLU


0 0,3 0,6 km




**Annexe - Plan de superposition du
zonage et des lieux d'interdiction
de publicité**


Décembre 2025


COMMUNE DE
CHAMPVANS-LES-MOULINS


 Limite communautaire

 Limite communale

Zones de publicité

 Zone 1 "Patrimoine"

 Zone 2 "Habitat dense et équipements"

 Zone 3 "Habitat diffus et zones naturelles"

 Zone 4 "Axes"

 Zone 5 "Zones commerciales et zones d'activités"

Lieux d'interdiction absolue de publicité

(art. L.581-4 c.env.)


 Site classé

Lieux d'interdiction relative de la publicité

(art. L.581-8 c.env.)

 Site inscrit

 Périmètre de 500 m


 Périmètre délimité des abords


 Site Patrimonial Remarquable

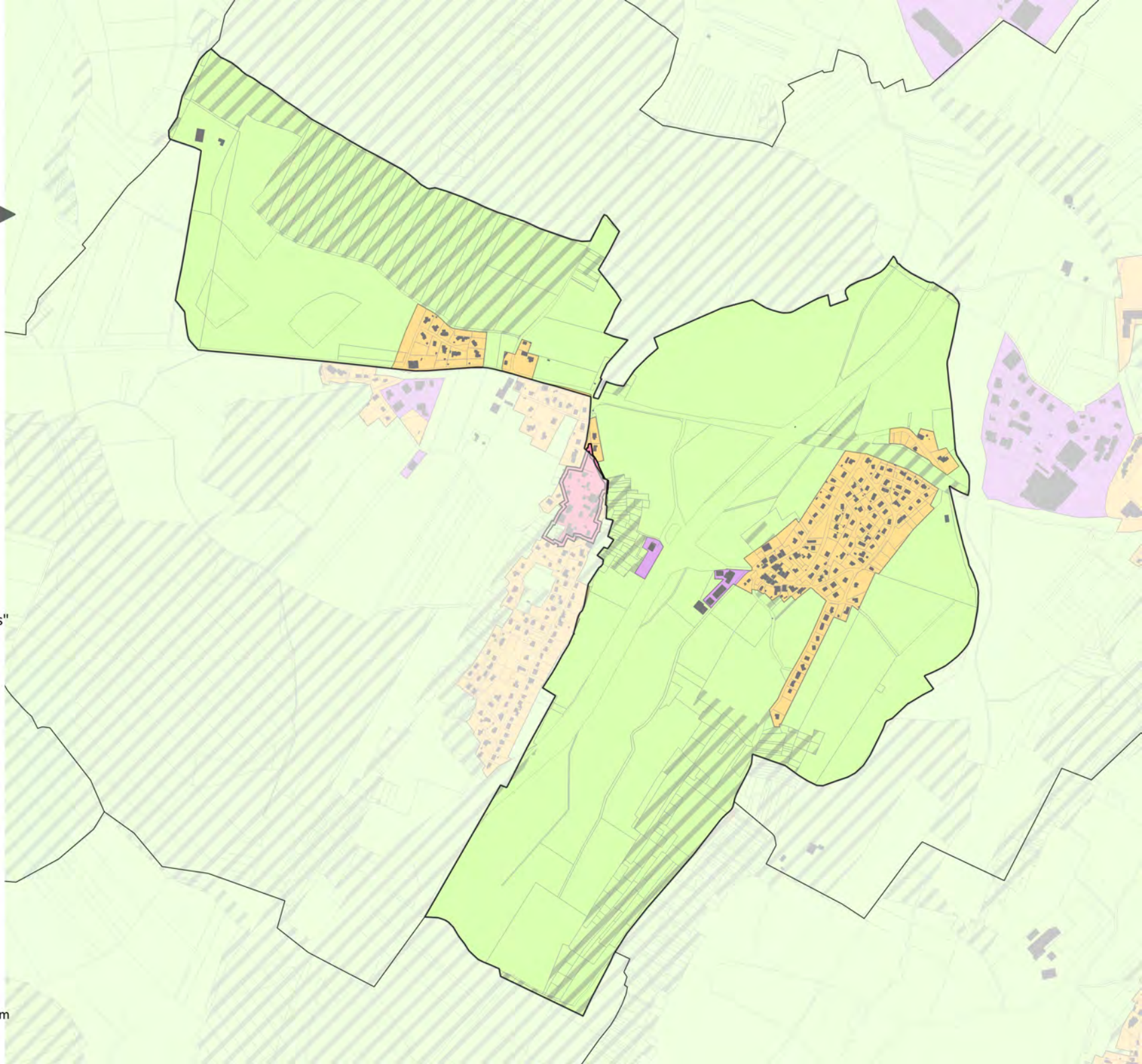

 Zone natura 2000 - directive habitat

En agglomération, interdiction de la publicité

scellée au sol

 EBC

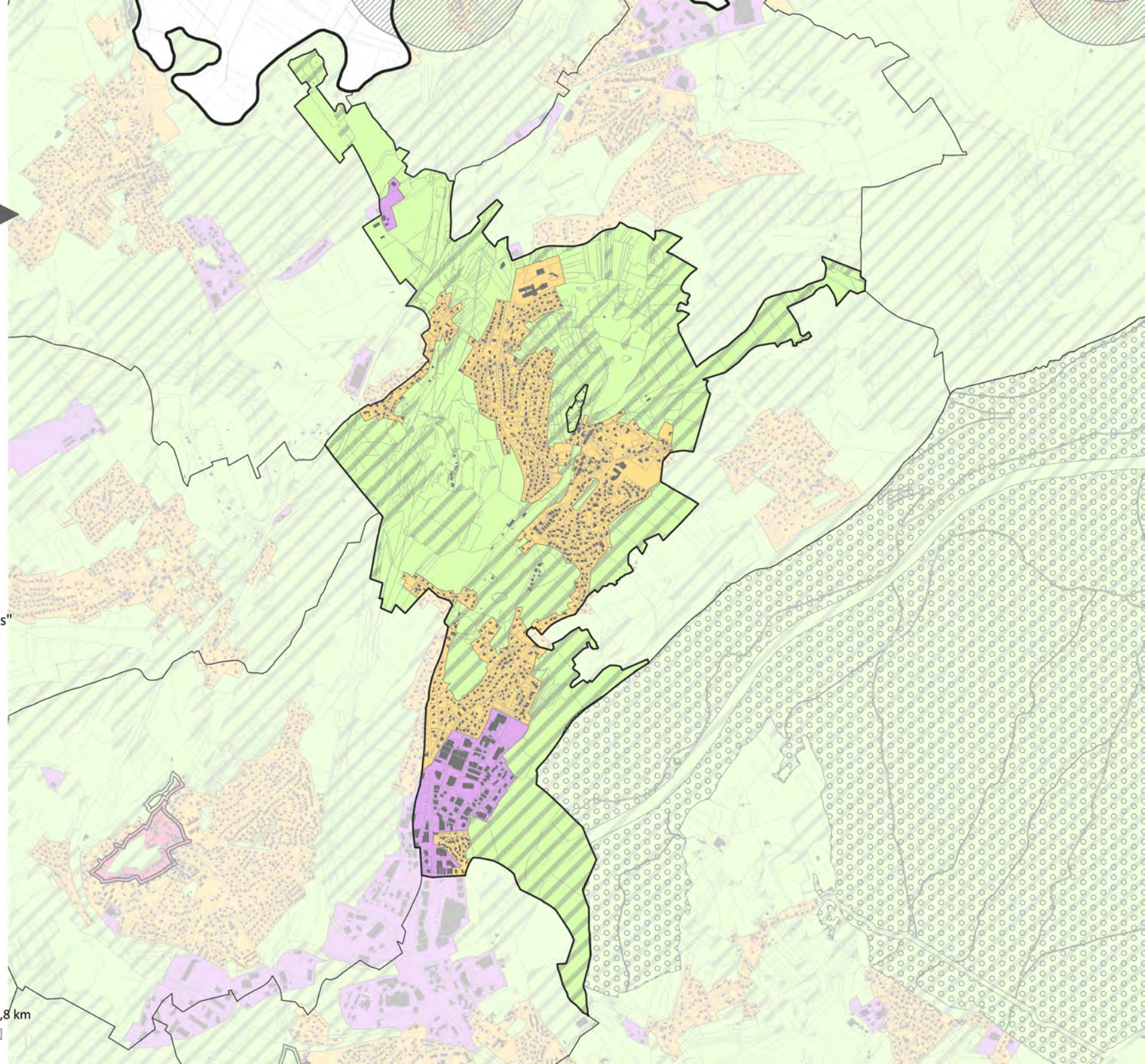
 Zone N des PLU




**Annexe - Plan de superposition du
zonage et des lieux d'interdiction
de publicité**

Décembre 2025


COMMUNE DE
CHÂTILLON-LE-DUC





 Limite communautaire

 Limite communale

Zones de publicité

 Zone 1 "Patrimoine"

 Zone 2 "Habitat dense et équipements"

 Zone 3 "Habitat diffus et zones naturelles"

 Zone 4 "Axes"

 Zone 5 "Zones commerciales et zones d'activités"

Lieux d'interdiction absolue de publicité


(art. L.581-4 c.env.)


 Site classé


Lieux d'interdiction relative de la publicité


(art. L.581-8 c.env.)

 Site inscrit

 Périimètre de 500 m


 Périimètre délimité des abords


 Site Patrimonial Remarquable

 Zone natura 2000 - directive habitat

En agglomération, interdiction de la publicité

scellée au sol

 EBC

 Zone N des PLU


0 0,9 1,8 km




**Annexe - Plan de superposition du
zonage et des lieux d'interdiction
de publicité**


Décembre 2025


COMMUNE DE
CHAUCENNE


 Limite communautaire


 Limite communale


Zones de publicité

 Zone 1 "Patrimoine"

 Zone 2 "Habitat dense et équipements"


 Zone 3 "Habitat diffus et zones naturelles"

 Zone 4 "Axes"

 Zone 5 "Zones commerciales et zones d'activités"

Lieux d'interdiction absolue de publicité

(art. L.581-4 c.env.)


 Site classé

Lieux d'interdiction relative de la publicité

(art. L.581-8 c.env.)

 Site inscrit

 Périmètre de 500 m


 Périmètre délimité des abords


 Site Patrimonial Remarquable

 Zone natura 2000 - directive habitat

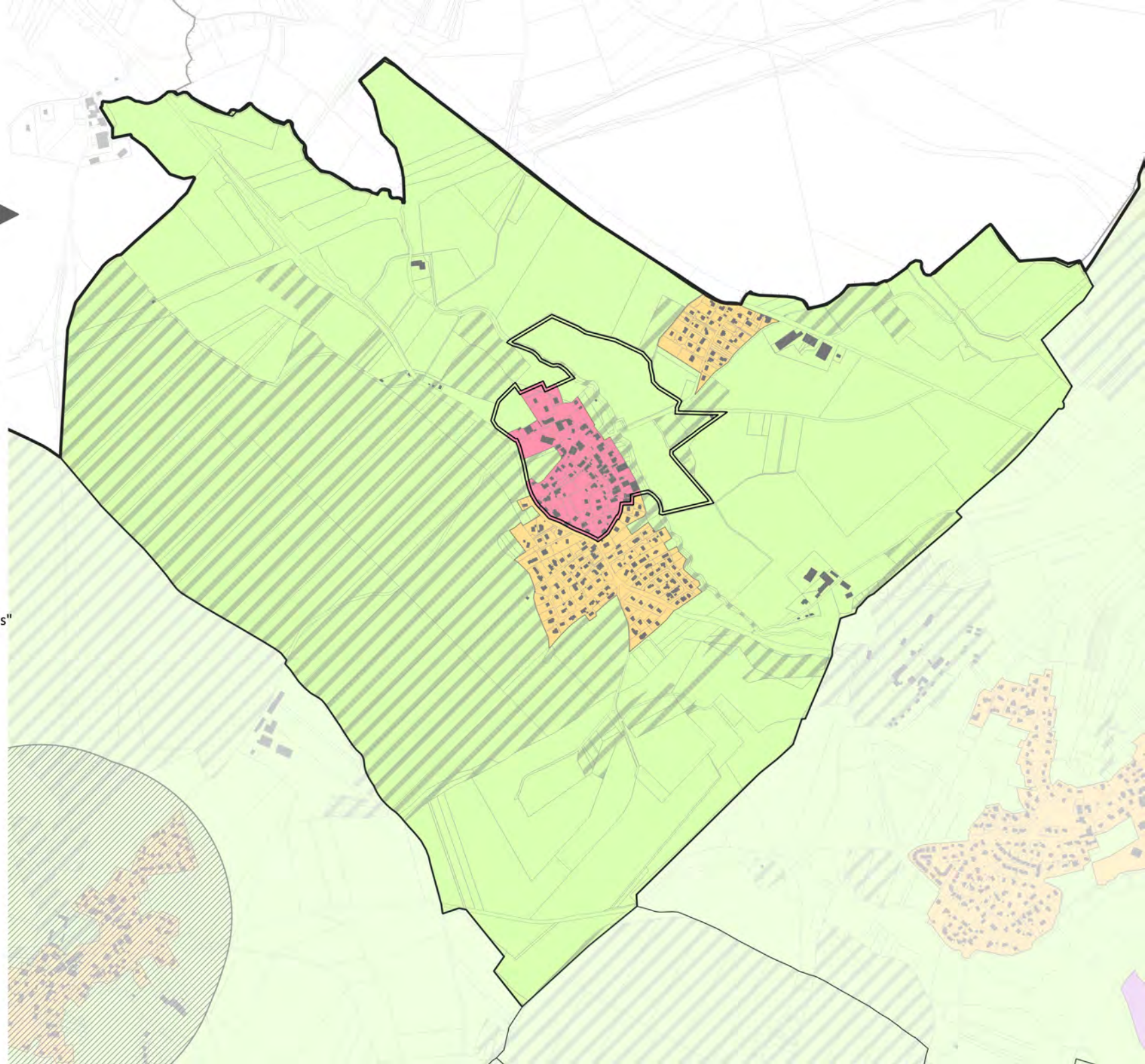
En agglomération, interdiction de la publicité

scellée au sol

 EBC

 Zone N des PLU

0 0,4 0,8 km










Elaboration du Règlement Local de Publicité Intercommunal


Annexe - Plan de superposition du zonage et des lieux d'interdiction de publicité






Décembre 2025



COMMUNE DE
CHEMAUDIN ET VAUX

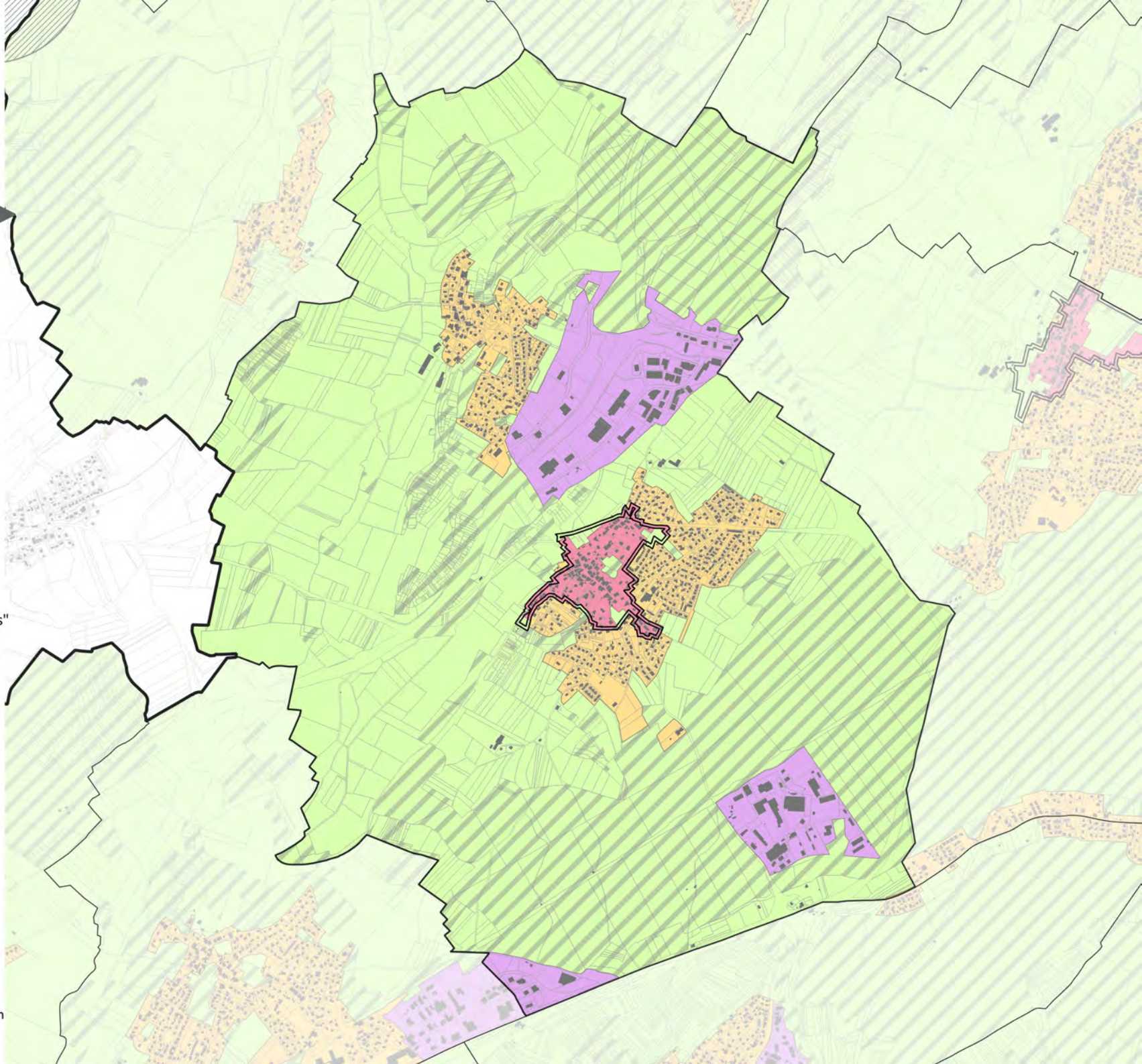
-  Limite communautaire
-  Limite communale

- Zones de publicité**
-  Zone 1 "Patrimoine"
-  Zone 2 "Habitat dense et équipements"
-  Zone 3 "Habitat diffus et zones naturelles"
-  Zone 4 "Axes"
-  Zone 5 "Zones commerciales et zones d'activités"

- Lieux d'interdiction absolue de publicité (art.L.581-4 c.env.)**
-  Site classé

- Lieux d'interdiction relative de la publicité (art. L.581-8 c.env.)**
-  Site inscrit
-  Périmètre de 500 m
-  Périmètre délimité des abords
-  Site Patrimonial Remarquable
-  Zone natura 2000 - directive habitat

- En agglomération, interdiction de la publicité scellée au sol**
-  EBC
-  Zone N des PLU



0 0,7 1,4 km



Annexe - Plan de superposition du zonage et des lieux d'interdiction de publicité

Décembre 2025

COMMUNE DE CHEVROZ

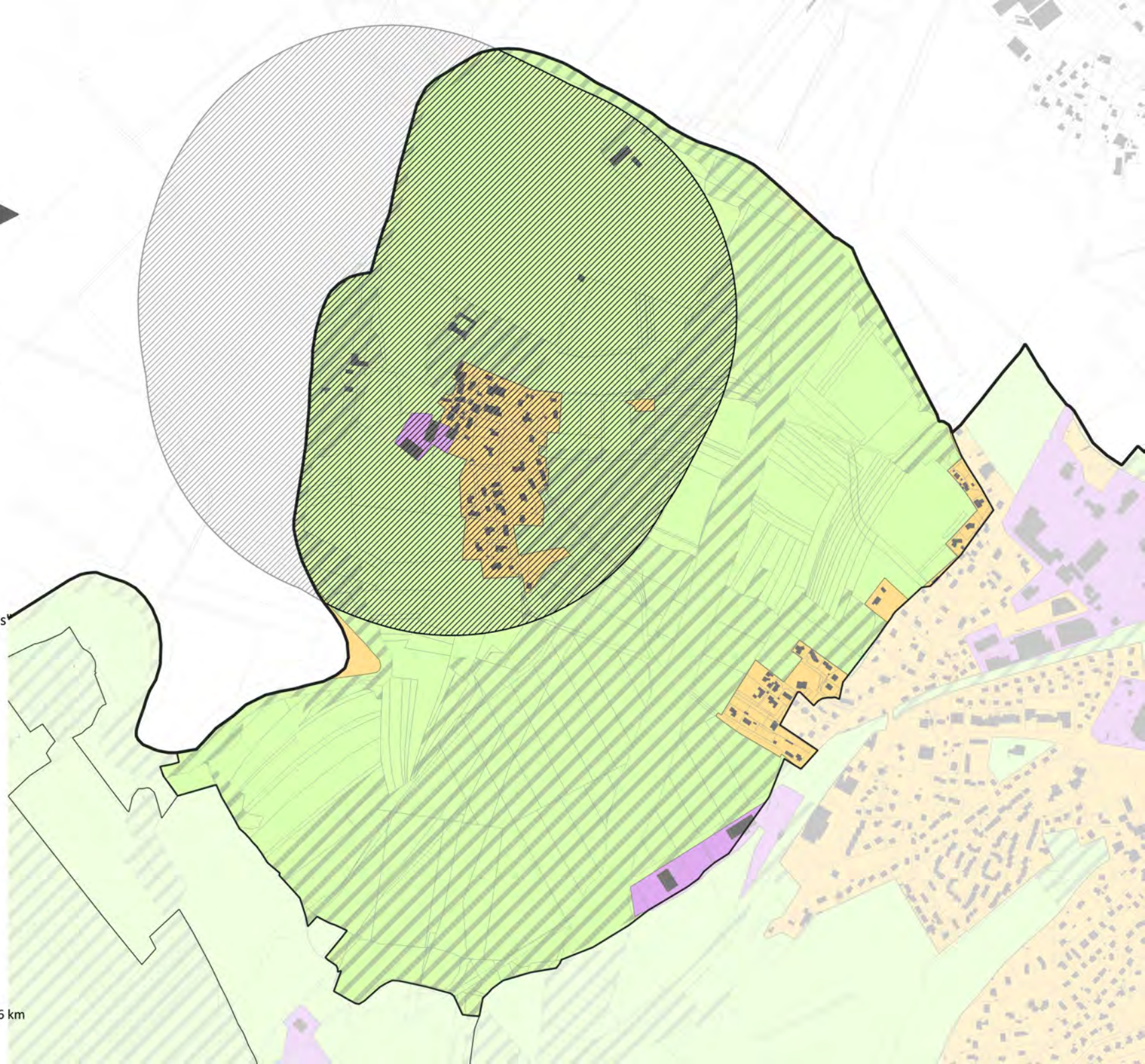

-  Limite communautaire
-  Limite communale

- Zones de publicité**
-  Zone 1 "Patrimoine"
-  Zone 2 "Habitat dense et équipements"
-  Zone 3 "Habitat diffus et zones naturelles"
-  Zone 4 "Axes"
-  Zone 5 "Zones commerciales et zones d'activités"

- Lieux d'interdiction absolue de publicité (art.L.581-4 c.env.)**
-  Site classé

- Lieux d'interdiction relative de la publicité (art. L.581-8 c.env.)**
-  Site inscrit
-  Périmètre de 500 m
-  Périmètre délimité des abords
-  Site Patrimonial Remarquable
-  Zone natura 2000 - directive habitat

- En agglomération, interdiction de la publicité scellée au sol**
-  EBC
-  Zone N des PLU










Elaboration du Règlement Local de
Publicité Intercommunal


**Annexe - Plan de superposition du
zonage et des lieux d'interdiction
de publicité**






Décembre 2025



COMMUNE DE
CUSSEY-SUR-L'OGNON

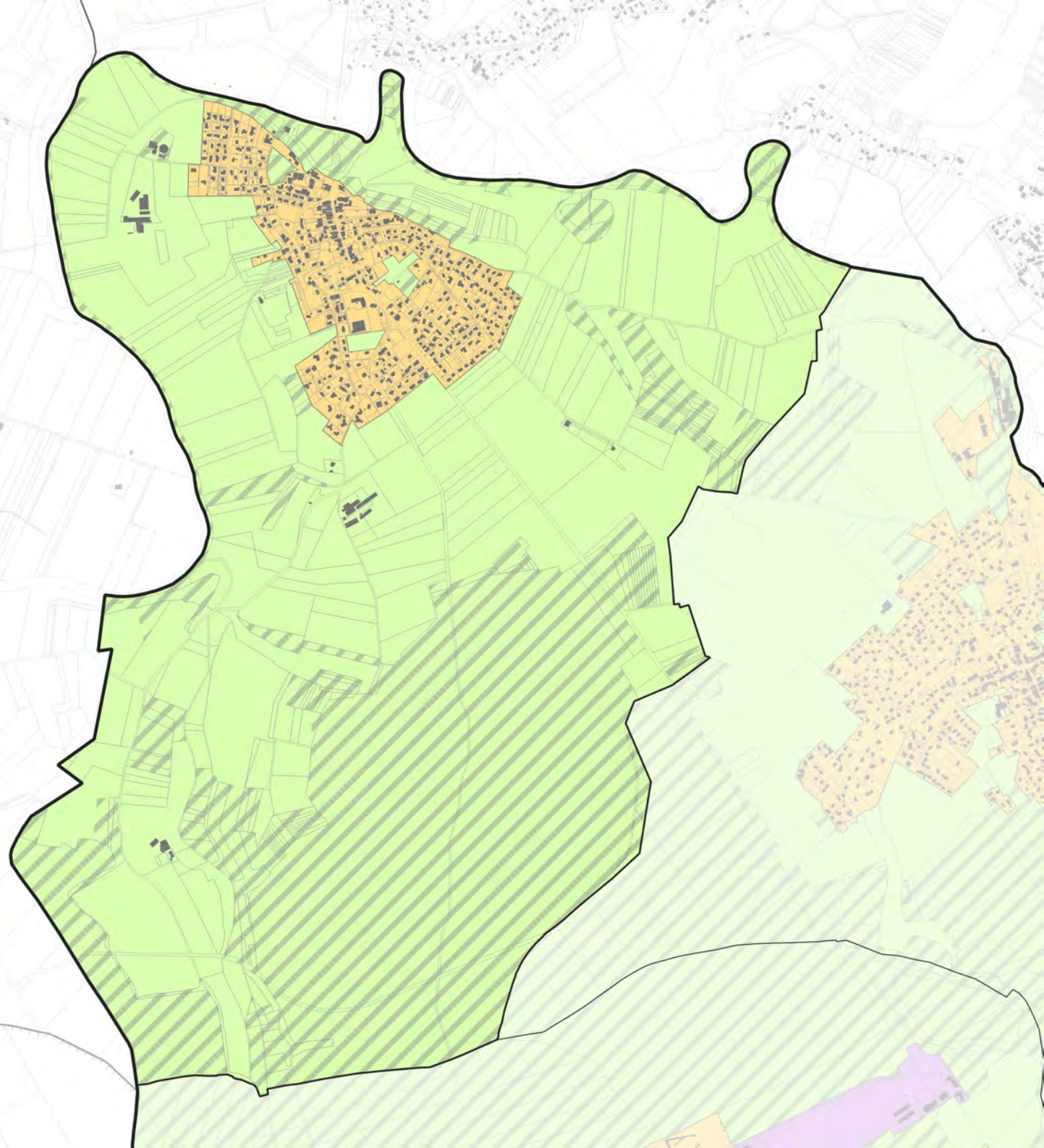
-  Limite communautaire
-  Limite communale

- Zones de publicité**
-  Zone 1 "Patrimoine"
-  Zone 2 "Habitat dense et équipements"
-  Zone 3 "Habitat diffus et zones naturelles"
-  Zone 4 "Axes"
-  Zone 5 "Zones commerciales et zones d'activités"

- Lieux d'interdiction absolue de publicité
(art.L.581-4 c.env.)**
-  Site classé

- Lieux d'interdiction relative de la publicité
(art. L.581-8 c.env.)**
-  Site inscrit
-  Périmètre de 500 m
-  Périmètre délimité des abords
-  Site Patrimonial Remarquable
-  Zone natura 2000 - directive habitat

- En agglomération, interdiction de la publicité
scellée au sol**
-  EBC
-  Zone N des PLU





0 0,6 1,2 km






Elaboration du Règlement Local de
Publicité Intercommunal


**Annexe - Plan de superposition du
zonage et des lieux d'interdiction
de publicité**






Décembre 2025



COMMUNE DE
DANNEMARIE-SUR-CRÊTE

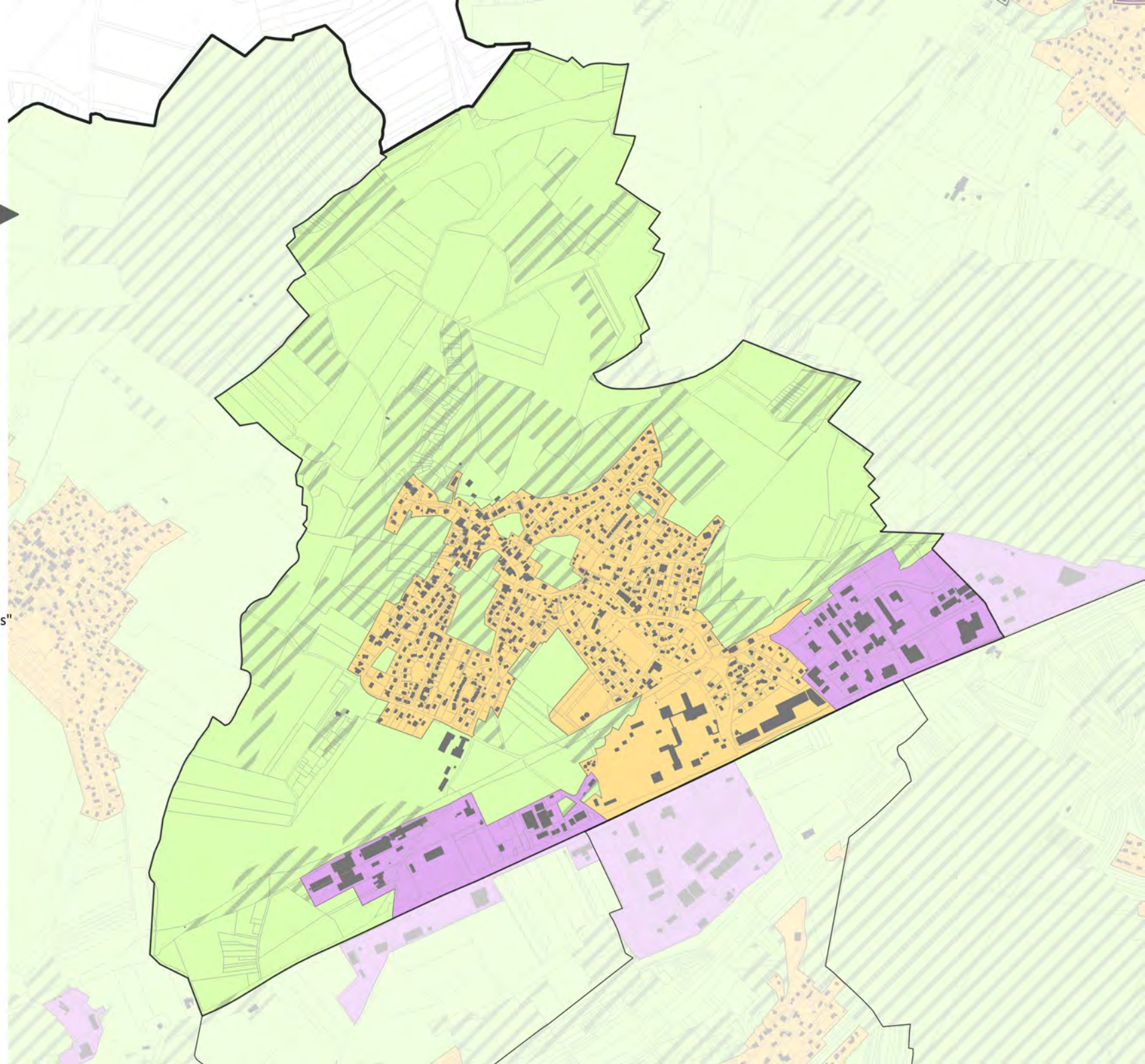
-  Limite communautaire
-  Limite communale

- Zones de publicité**
-  Zone 1 "Patrimoine"
-  Zone 2 "Habitat dense et équipements"
-  Zone 3 "Habitat diffus et zones naturelles"
-  Zone 4 "Axes"
-  Zone 5 "Zones commerciales et zones d'activités"

- Lieux d'interdiction absolue de publicité
(art.L.581-4 c.env.)**
-  Site classé

- Lieux d'interdiction relative de la publicité
(art. L.581-8 c.env.)**
-  Site inscrit
-  Périmètre de 500 m
-  Périmètre délimité des abords
-  Site Patrimonial Remarquable
-  Zone natura 2000 - directive habitat

- En agglomération, interdiction de la publicité
scellée au sol**
-  EBC
-  Zone N des PLU



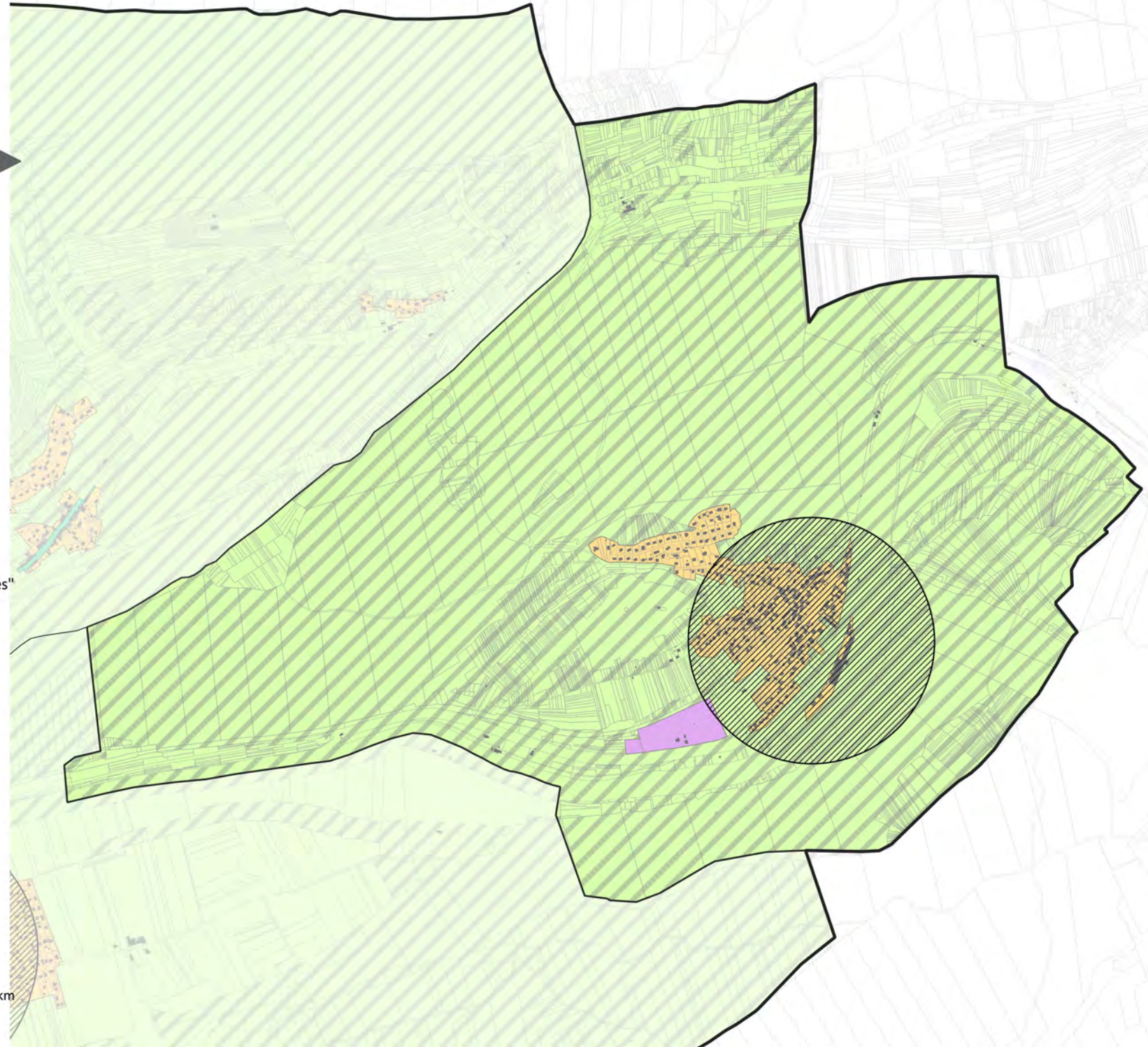
0 0,4 0,8 km



Elaboration du Règlement Local de
Publicité Intercommunal

**Annexe - Plan de superposition du
zonage et des lieux d'interdiction
de publicité**






Décembre 2025

COMMUNE DE
DELUZ




-  Limite communautaire
-  Limite communale






Zones de publicité

-  Zone 1 "Patrimoine"
-  Zone 2 "Habitat dense et équipements"
-  Zone 3 "Habitat diffus et zones naturelles"
-  Zone 4 "Axes"
-  Zone 5 "Zones commerciales et zones d'activités"



Lieux d'interdiction absolue de publicité
(art.L.581-4 c.env.)


-  Site classé

Lieux d'interdiction relative de la publicité
(art. L.581-8 c.env.)

-  Site inscrit
-  Périmètre de 500 m
-  Périmètre délimité des abords
-  Site Patrimonial Remarquable
-  Zone natura 2000 - directive habitat

**En agglomération, interdiction de la publicité
scellée au sol**

-  EBC
-  Zone N des PLU

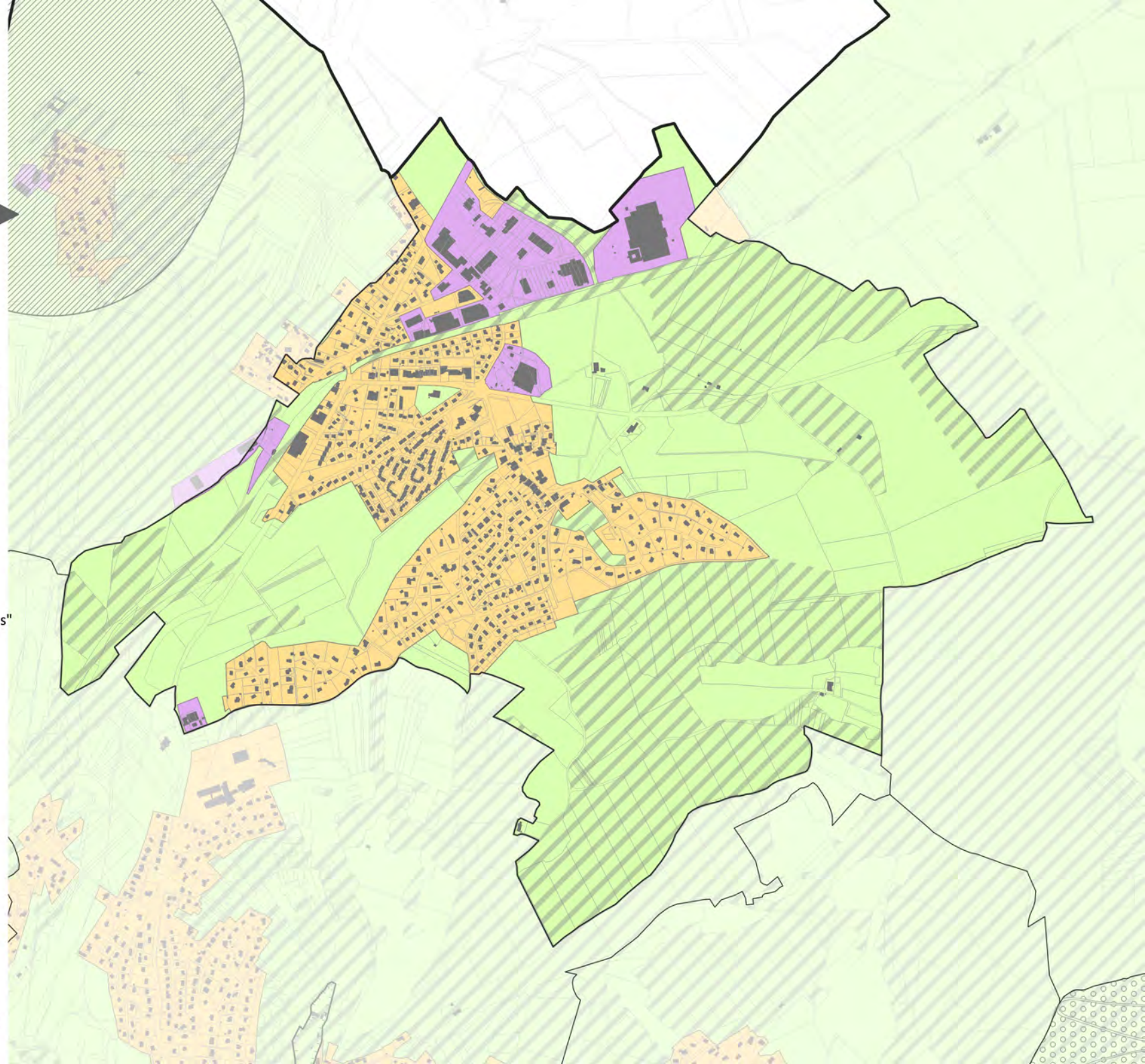


Elaboration du Règlement Local de Publicité Intercommunal



Annexe - Plan de superposition du zonage et des lieux d'interdiction de publicité


Décembre 2025





COMMUNE DE DEVECEY





-  Limite communautaire
-  Limite communale

- Zones de publicité**
-  Zone 1 "Patrimoine"
-  Zone 2 "Habitat dense et équipements"
-  Zone 3 "Habitat diffus et zones naturelles"
-  Zone 4 "Axes"
-  Zone 5 "Zones commerciales et zones d'activités"

- Lieux d'interdiction absolue de publicité (art. L.581-4 c.env.)**
-  Site classé

- Lieux d'interdiction relative de la publicité (art. L.581-8 c.env.)**
-  Site inscrit
-  Périmètre de 500 m
-  Périmètre délimité des abords
-  Site Patrimonial Remarquable
-  Zone natura 2000 - directive habitat

- En agglomération, interdiction de la publicité scellée au sol**
-  EBC
-  Zone N des PLU

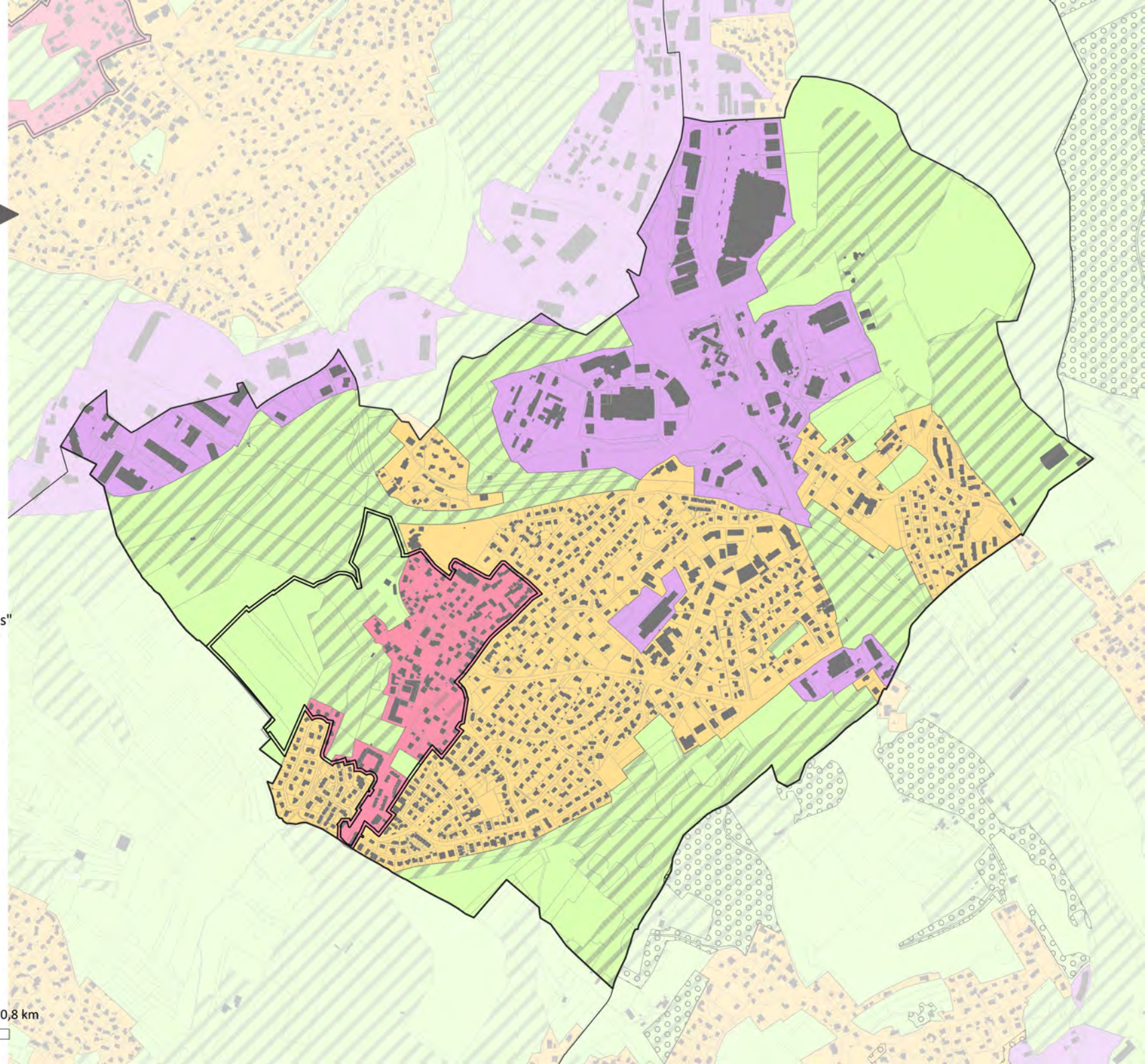


Elaboration du Règlement Local de Publicité Intercommunal

Annexe - Plan de superposition du zonage et des lieux d'interdiction de publicité

Décembre 2025

COMMUNE DE
ÉCOLE-VALENTIN



- ▭ Limite communautaire
- ▭ Limite communale

Zones de publicité

- ▭ Zone 1 "Patrimoine"
- ▭ Zone 2 "Habitat dense et équipements"
- ▭ Zone 3 "Habitat diffus et zones naturelles"
- ▭ Zone 4 "Axes"
- ▭ Zone 5 "Zones commerciales et zones d'activités"

Lieux d'interdiction absolue de publicité

(art.L.581-4 c.env.)

- ▨ Site classé

Lieux d'interdiction relative de la publicité


(art. L.581-8 c.env.)

- ▨ Site inscrit
- ▨ Périphérie de 500 m
- ▨ Périphérie délimitée des abords
- ▨ Site Patrimonial Remarquable
- ▨ Zone natura 2000 - directive habitat

En agglomération, interdiction de la publicité

scellée au sol

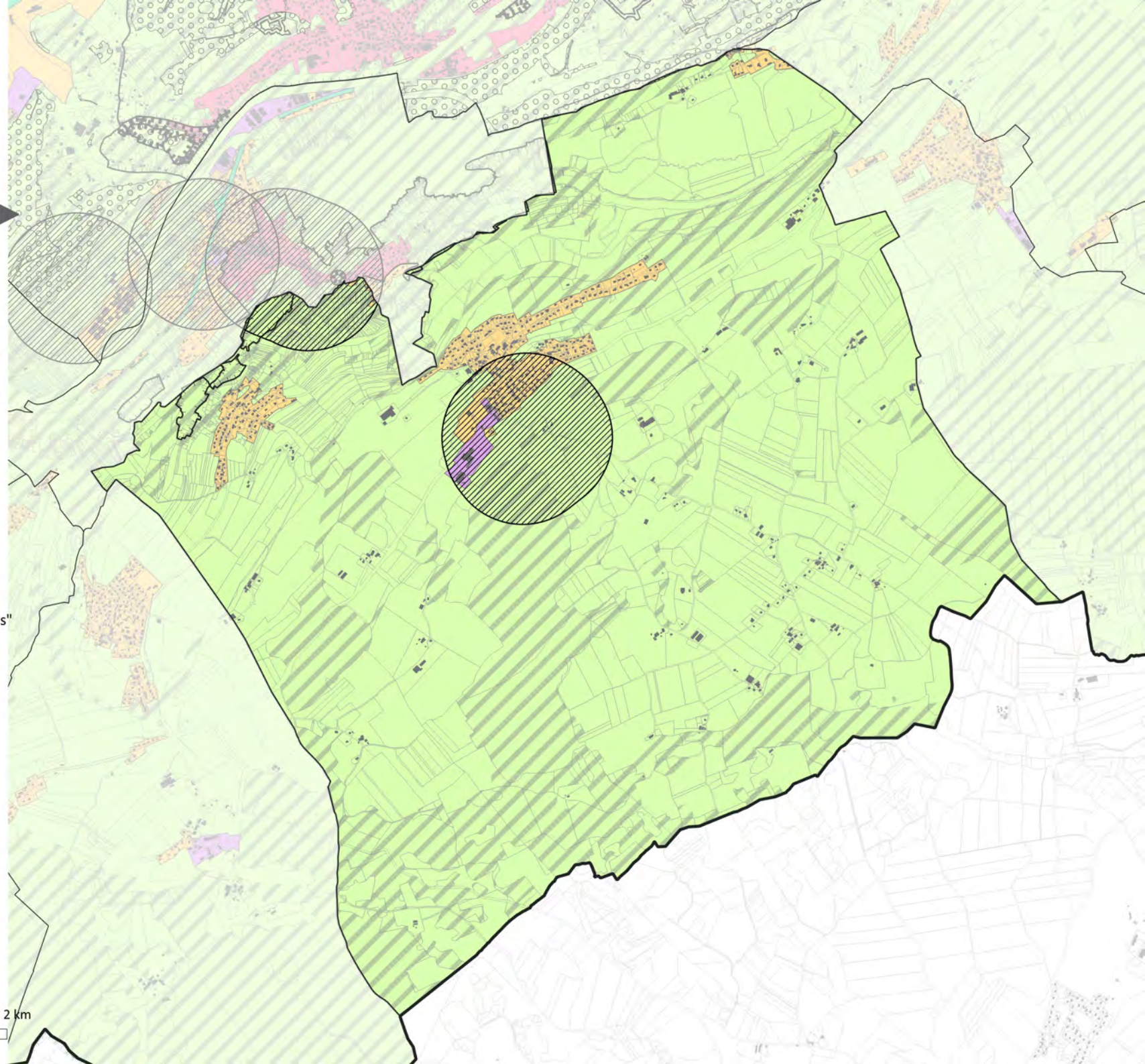
- ▨ EBC
- ▨ Zone N des PLU





**Annexe - Plan de superposition du
zonage et des lieux d'interdiction
de publicité**






Décembre 2025

COMMUNE DE
FONTAIN



-  Limite communautaire
-  Limite communale

Zones de publicité

-  Zone 1 "Patrimoine"
-  Zone 2 "Habitat dense et équipements"
-  Zone 3 "Habitat diffus et zones naturelles"
-  Zone 4 "Axes"
-  Zone 5 "Zones commerciales et zones d'activités"






Lieux d'interdiction absolue de publicité

(art.L.581-4 c.env.)

-  Site classé



Lieux d'interdiction relative de la publicité

(art. L.581-8 c.env.)

-  Site inscrit
-  Périmètre de 500 m
-  Périmètre délimité des abords
-  Site Patrimonial Remarquable
-  Zone natura 2000 - directive habitat

En agglomération, interdiction de la publicité

scellée au sol

-  EBC
-  Zone N des PLU




Annexe - Plan de superposition du zonage et des lieux d'interdiction de publicité

Décembre 2025


COMMUNE DE FRANOIS

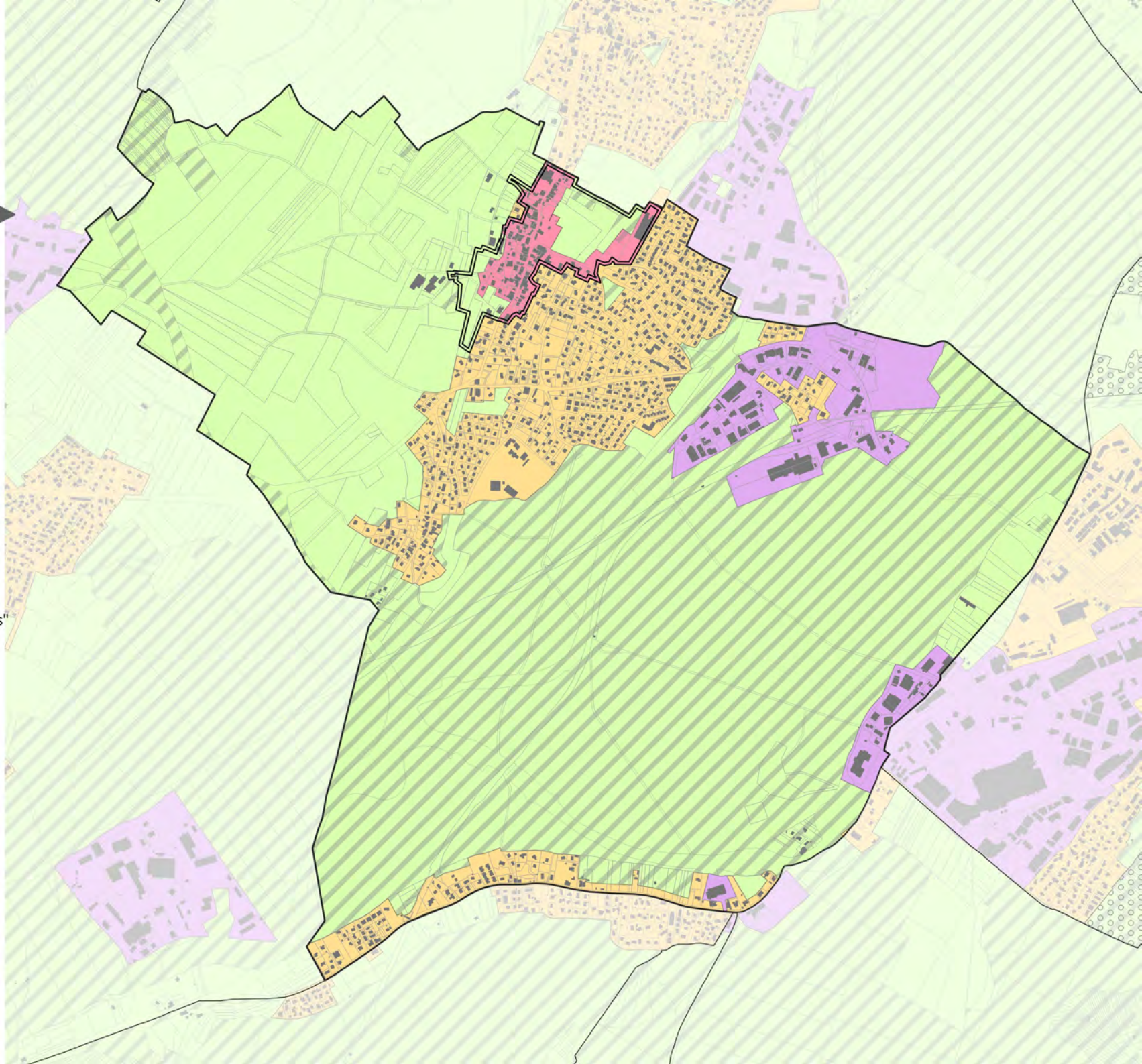

-  Limite communautaire
-  Limite communale

- Zones de publicité**
-  Zone 1 "Patrimoine"
-  Zone 2 "Habitat dense et équipements"
-  Zone 3 "Habitat diffus et zones naturelles"
-  Zone 4 "Axes"
-  Zone 5 "Zones commerciales et zones d'activités"

- Lieux d'interdiction absolue de publicité (art.L.581-4 c.env.)**
-  Site classé

- Lieux d'interdiction relative de la publicité (art. L.581-8 c.env.)**
-  Site inscrit
-  Périmètre de 500 m
-  Périmètre délimité des abords
-  Site Patrimonial Remarquable
-  Zone natura 2000 - directive habitat

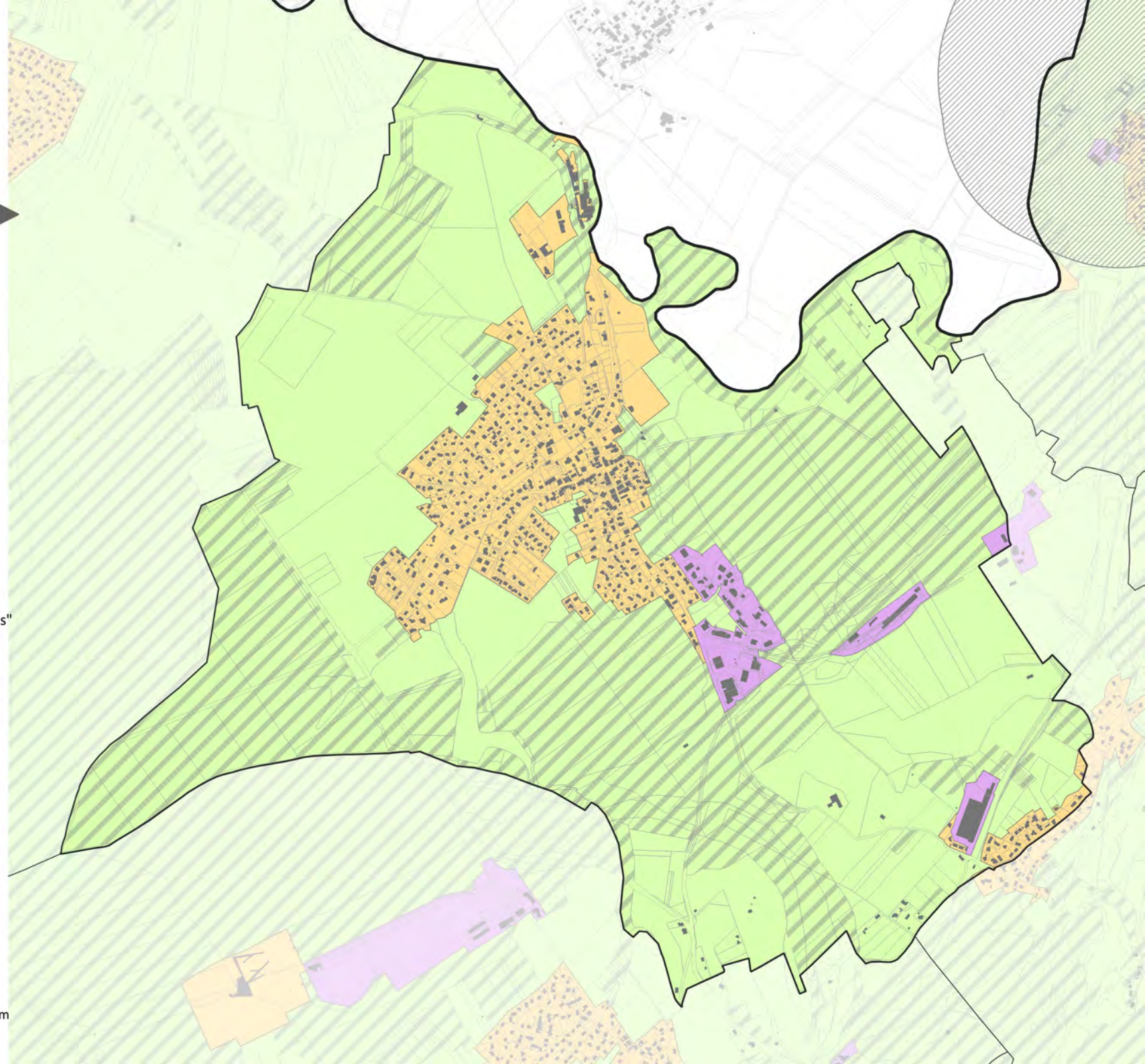
- En agglomération, interdiction de la publicité scellée au sol**
-  EBC
-  Zone N des PLU



Annexe - Plan de superposition du zonage et des lieux d'interdiction de publicité

Décembre 2025

COMMUNE DE GENEUILLE



▬ Limite communautaire

▬ Limite communale

Zones de publicité

■ Zone 1 "Patrimoine"

■ Zone 2 "Habitat dense et équipements"

■ Zone 3 "Habitat diffus et zones naturelles"

■ Zone 4 "Axes"

■ Zone 5 "Zones commerciales et zones d'activités"

Lieux d'interdiction absolue de publicité

(art. L.581-4 c.env.)

▨ Site classé

Lieux d'interdiction relative de la publicité

(art. L.581-8 c.env.)

▨ Site inscrit

▨ Périmètre de 500 m

▨ Périmètre délimité des abords

▨ Site Patrimonial Remarquable

▨ Zone natura 2000 - directive habitat

En agglomération, interdiction de la publicité

scellée au sol

▨ EBC

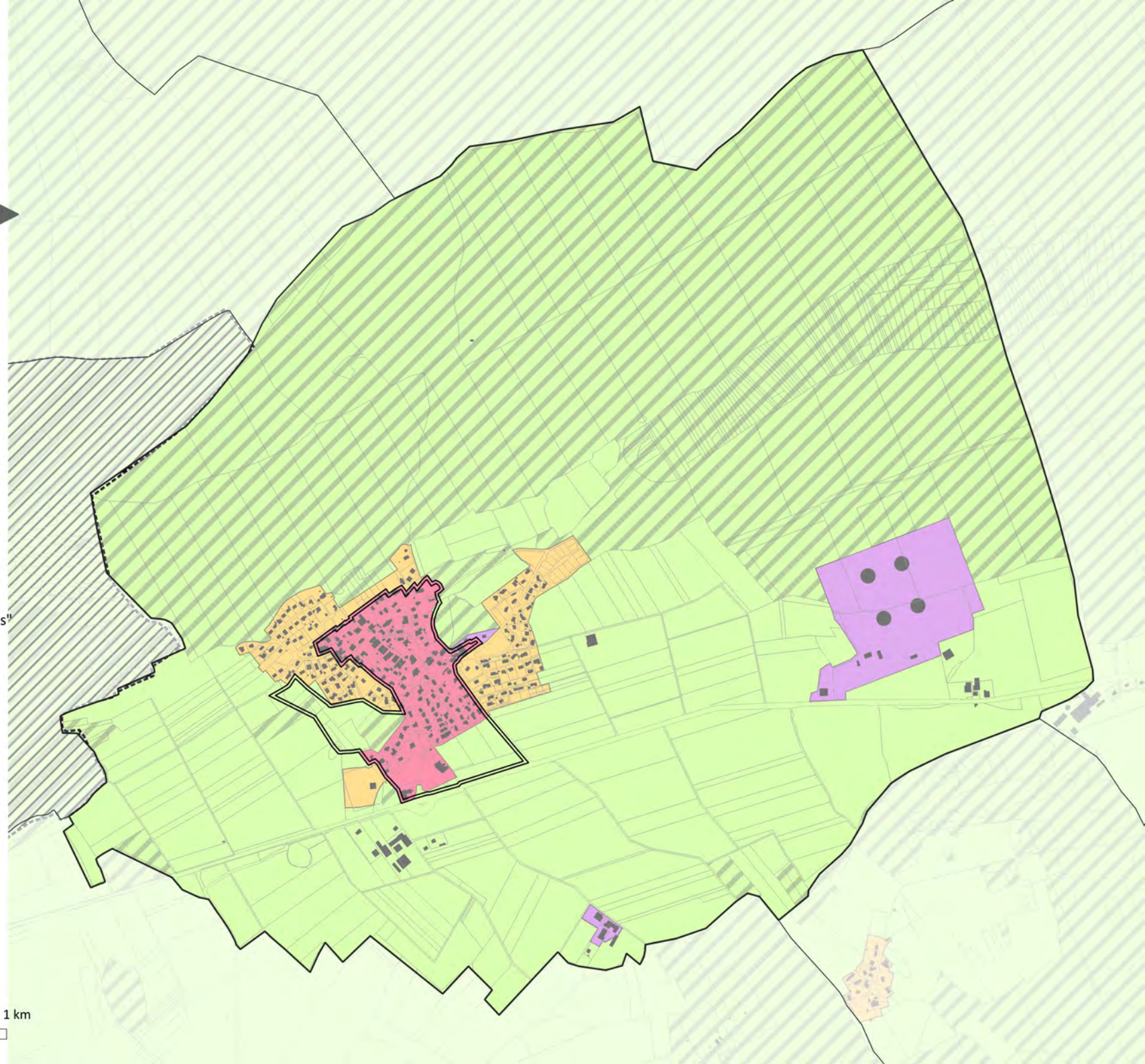
▨ Zone N des PLU

0 0,5 1 km

Annexe - Plan de superposition du zonage et des lieux d'interdiction de publicité

Décembre 2025

COMMUNE DE GENNES



▭ Limite communautaire

▭ Limite communale

Zones de publicité

▭ Zone 1 "Patrimoine"

▭ Zone 2 "Habitat dense et équipements"

▭ Zone 3 "Habitat diffus et zones naturelles"

▭ Zone 4 "Axes"

▭ Zone 5 "Zones commerciales et zones d'activités"

Lieux d'interdiction absolue de publicité

(art. L.581-4 c.env.)

▭ Site classé

Lieux d'interdiction relative de la publicité

(art. L.581-8 c.env.)

▭ Site inscrit

▭ Périmètre de 500 m

▭ Périmètre délimité des abords

▭ Site Patrimonial Remarquable

▭ Zone natura 2000 - directive habitat

En agglomération, interdiction de la publicité

scellée au sol

▭ EBC

▭ Zone N des PLU

0 0,5 1 km

**Annexe - Plan de superposition du
zonage et des lieux d'interdiction
de publicité**

Décembre 2025

COMMUNE DE
GRANDFONTAINE

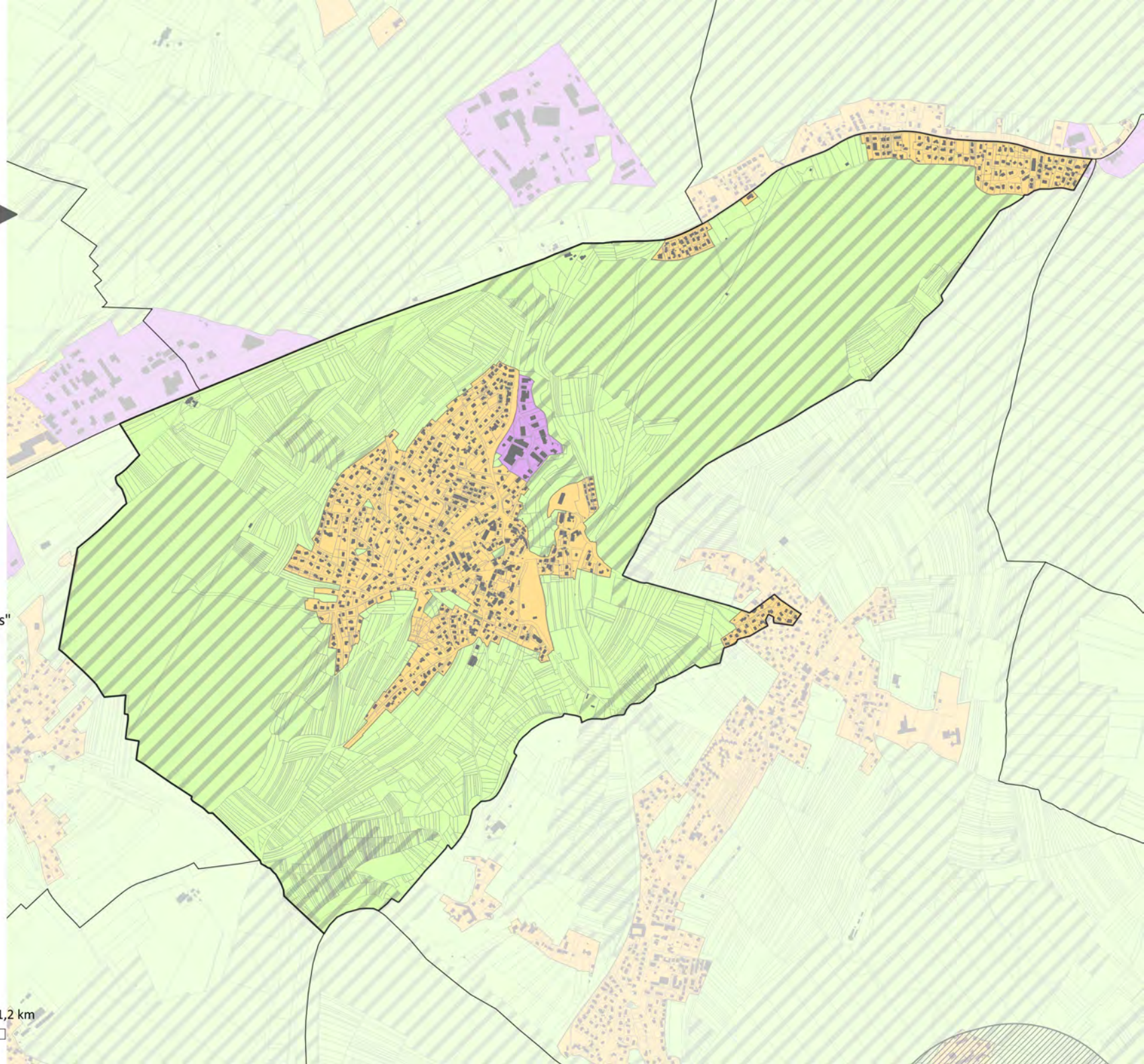
-  Limite communautaire
-  Limite communale

- Zones de publicité**
-  Zone 1 "Patrimoine"
-  Zone 2 "Habitat dense et équipements"
-  Zone 3 "Habitat diffus et zones naturelles"
-  Zone 4 "Axes"
-  Zone 5 "Zones commerciales et zones d'activités"

- Lieux d'interdiction absolue de publicité
(art.L.581-4 c.env.)**
-  Site classé

- Lieux d'interdiction relative de la publicité
(art. L.581-8 c.env.)**
-  Site inscrit
-  Périmètre de 500 m
-  Périmètre délimité des abords
-  Site Patrimonial Remarquable
-  Zone natura 2000 - directive habitat

- En agglomération, interdiction de la publicité
scellée au sol**
-  EBC
-  Zone N des PLU



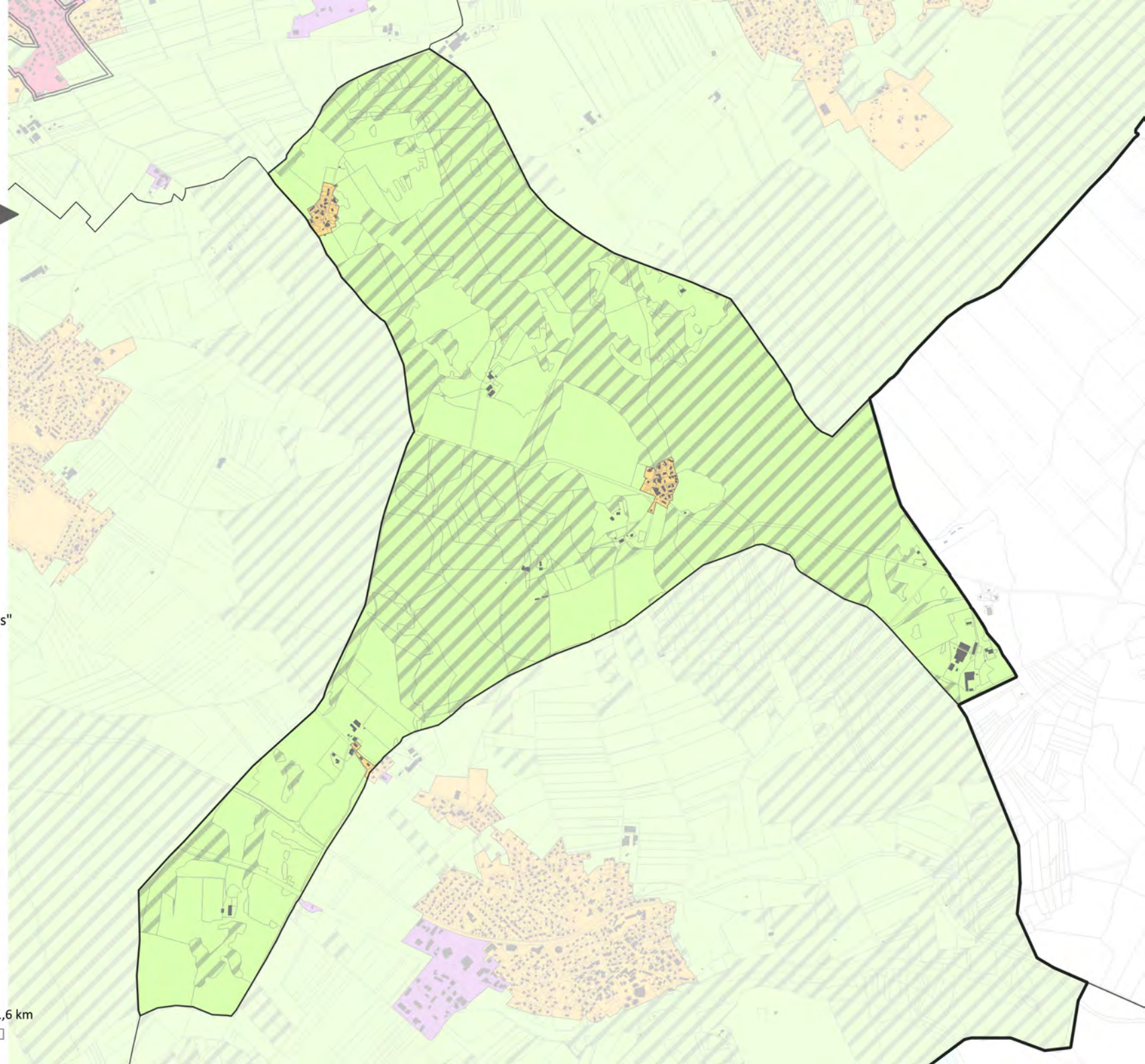
0 0,6 1,2 km

Elaboration du Règlement Local de
Publicité Intercommunal


Annexe - Plan de superposition du zonage et des lieux d'interdiction de publicité

Décembre 2025


COMMUNE DE
LA CHEVILLOTTE





 Limite communautaire

 Limite communale

Zones de publicité

 Zone 1 "Patrimoine"

 Zone 2 "Habitat dense et équipements"

 Zone 3 "Habitat diffus et zones naturelles"

 Zone 4 "Axes"

 Zone 5 "Zones commerciales et zones d'activités"

Lieux d'interdiction absolue de publicité

(art. L.581-4 c.env.)


 Site classé

Lieux d'interdiction relative de la publicité

(art. L.581-8 c.env.)

 Site inscrit

 Périmètre de 500 m


 Périmètre délimité des abords


 Site Patrimonial Remarquable


 Zone natura 2000 - directive habitat

En agglomération, interdiction de la publicité

scellée au sol

 EBC

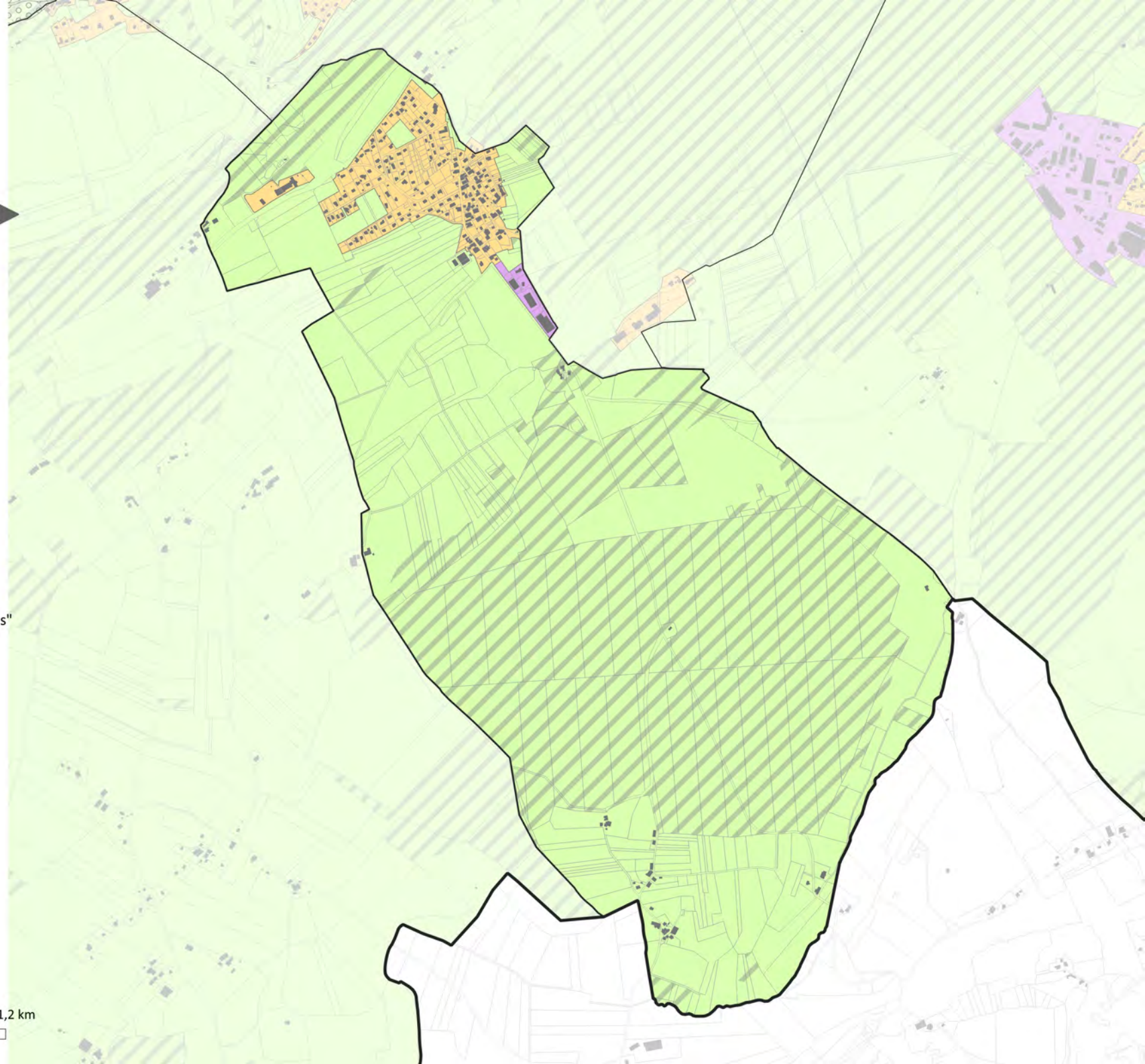
 Zone N des PLU










**Annexe - Plan de superposition du
zonage et des lieux d'interdiction
de publicité**

Décembre 2025

COMMUNE DE
LA VÈZE



-  Limite communautaire
-  Limite communale

- Zones de publicité**
-  Zone 1 "Patrimoine"
 -  Zone 2 "Habitat dense et équipements"
 -  Zone 3 "Habitat diffus et zones naturelles"
 -  Zone 4 "Axes"
 -  Zone 5 "Zones commerciales et zones d'activités"






Lieux d'interdiction absolue de publicité

(art. L.581-4 c.env.)

-  Site classé



Lieux d'interdiction relative de la publicité


(art. L.581-8 c.env.)

-  Site inscrit
-  Périmètre de 500 m
-  Périmètre délimité des abords
-  Site Patrimonial Remarquable
-  Zone natura 2000 - directive habitat

En agglomération, interdiction de la publicité

scellée au sol

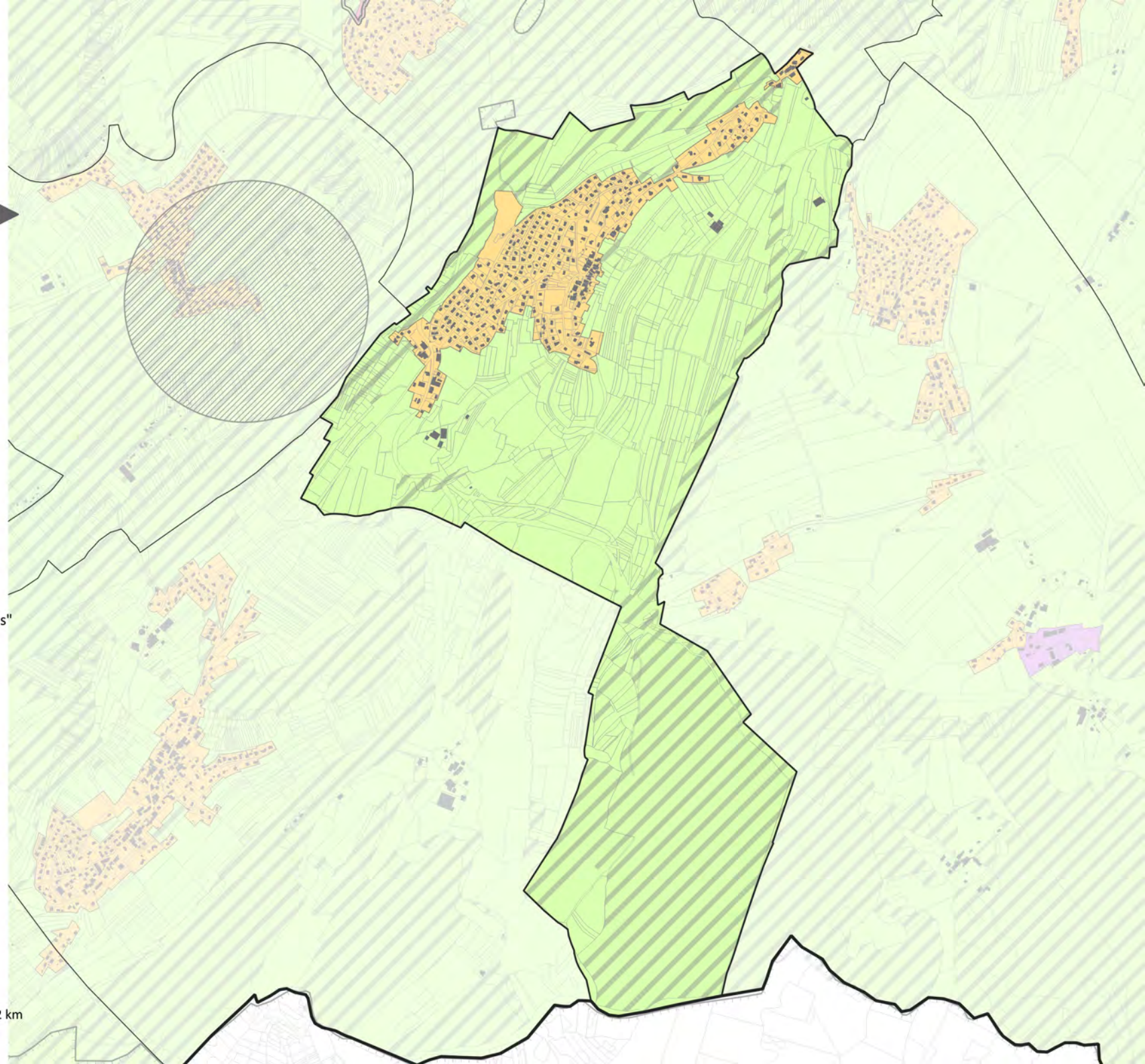
-  EBC
-  Zone N des PLU



Annexe - Plan de superposition du zonage et des lieux d'interdiction de publicité

Décembre 2025

COMMUNE DE LARNOD



▭ Limite communautaire

▭ Limite communale

Zones de publicité

▭ Zone 1 "Patrimoine"

▭ Zone 2 "Habitat dense et équipements"

▭ Zone 3 "Habitat diffus et zones naturelles"

▭ Zone 4 "Axes"

▭ Zone 5 "Zones commerciales et zones d'activités"

Lieux d'interdiction absolue de publicité

(art. L.581-4 c.env.)

▭ Site classé

Lieux d'interdiction relative de la publicité

(art. L.581-8 c.env.)

▭ Site inscrit

▭ Périmètre de 500 m

▭ Périmètre délimité des abords

▭ Site Patrimonial Remarquable

▭ Zone natura 2000 - directive habitat

En agglomération, interdiction de la publicité

scellée au sol

▭ EBC



▭ Zone N des PLU

0 0,6 1,2 km






**Annexe - Plan de superposition du
zonage et des lieux d'interdiction
de publicité**

Décembre 2025

COMMUNE DE
LES AUXONS

-  Limite communautaire
-  Limite communale

Zones de publicité

-  Zone 1 "Patrimoine"
-  Zone 2 "Habitat dense et équipements"
-  Zone 3 "Habitat diffus et zones naturelles"
-  Zone 4 "Axes"
-  Zone 5 "Zones commerciales et zones d'activités"






Lieux d'interdiction absolue de publicité

(art. L.581-4 c.env.)

-  Site classé



Lieux d'interdiction relative de la publicité

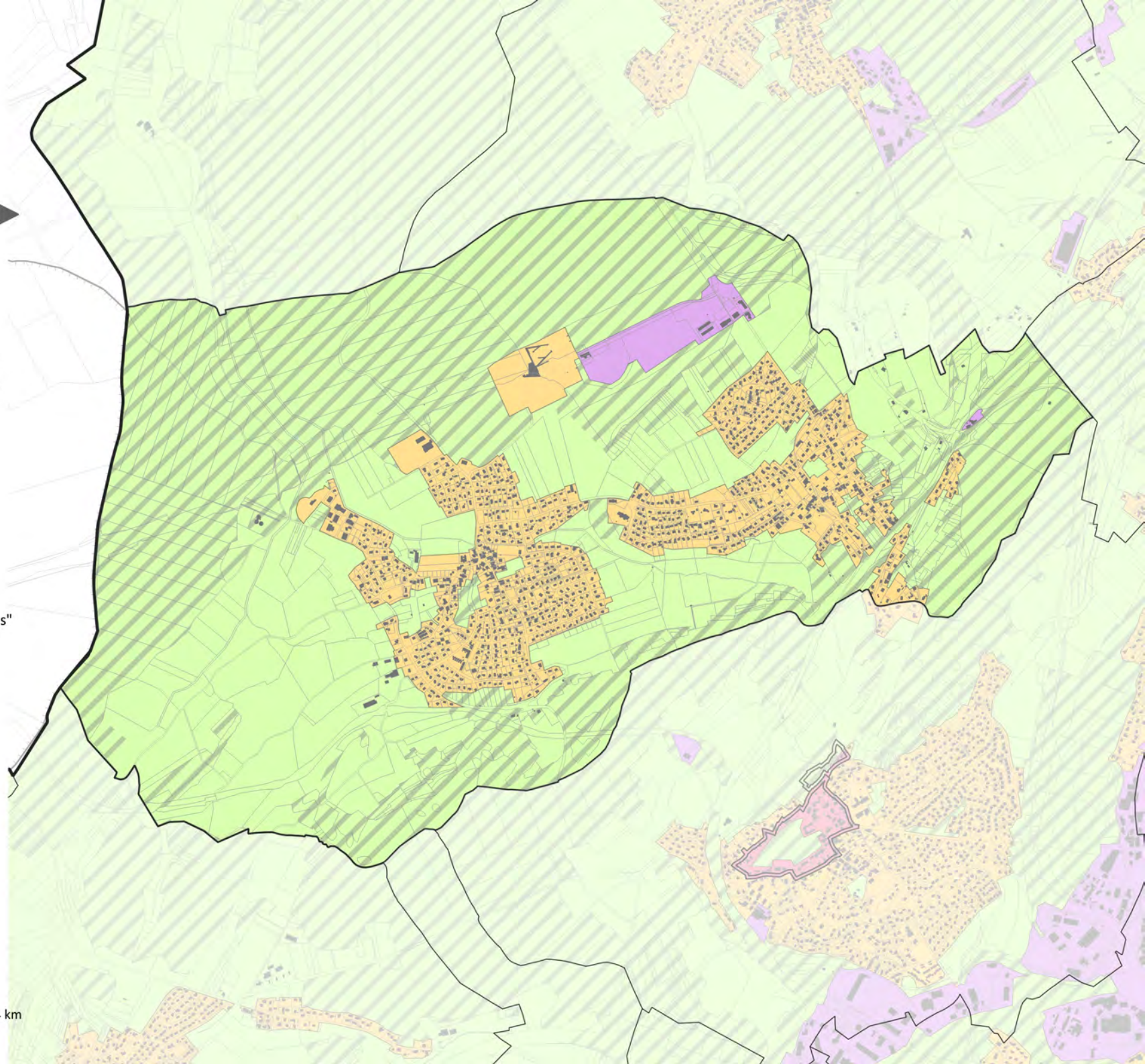

(art. L.581-8 c.env.)

-  Site inscrit
-  Périmètre de 500 m
-  Périmètre délimité des abords
-  Site Patrimonial Remarquable
-  Zone natura 2000 - directive habitat

En agglomération, interdiction de la publicité

scellée au sol

-  EBC
-  Zone N des PLU

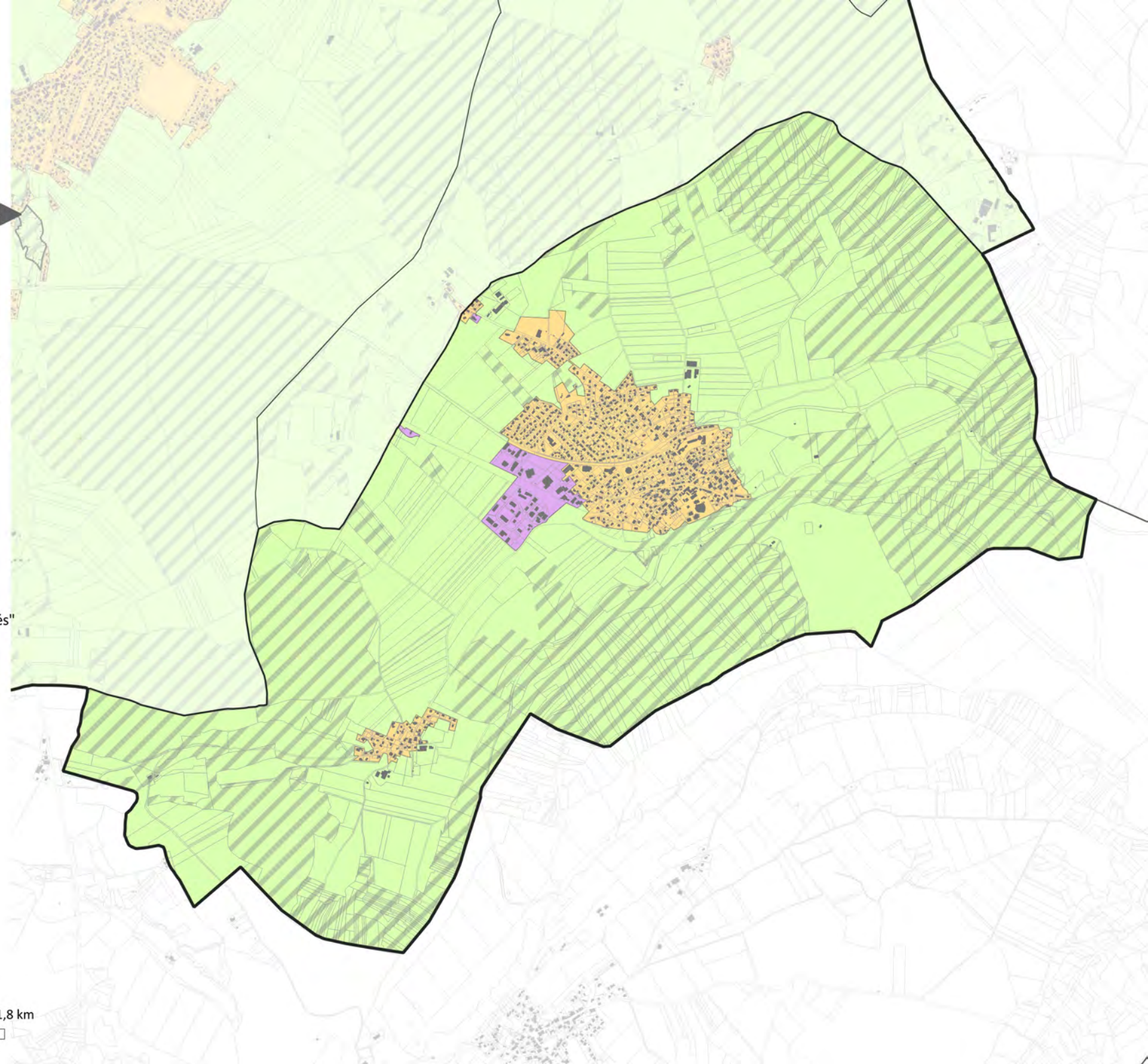




Elaboration du Règlement Local de
Publicité Intercommunal

**Annexe - Plan de superposition du
zonage et des lieux d'interdiction
de publicité**






Décembre 2025

COMMUNE DE
MAMIROLLE




-  Limite communautaire
-  Limite communale

Zones de publicité

-  Zone 1 "Patrimoine"
-  Zone 2 "Habitat dense et équipements"
-  Zone 3 "Habitat diffus et zones naturelles"
-  Zone 4 "Axes"
-  Zone 5 "Zones commerciales et zones d'activités"






Lieux d'interdiction absolue de publicité

(art. L.581-4 c.env.)

-  Site classé



Lieux d'interdiction relative de la publicité


(art. L.581-8 c.env.)

-  Site inscrit
-  Périmètre de 500 m
-  Périmètre délimité des abords
-  Site Patrimonial Remarquable
-  Zone natura 2000 - directive habitat

En agglomération, interdiction de la publicité

scellée au sol

-  EBC
-  Zone N des PLU




Elaboration du Règlement Local de
Publicité Intercommunal

Annexe - Plan de superposition du zonage et des lieux d'interdiction de publicité


Décembre 2025


COMMUNE DE
MARCHAUX-CHAUDEFONTAINE


 Limite communautaire

 Limite communale


Zones de publicité

 Zone 1 "Patrimoine"

 Zone 2 "Habitat dense et équipements"

 Zone 3 "Habitat diffus et zones naturelles"

 Zone 4 "Axes"

 Zone 5 "Zones commerciales et zones d'activités"

Lieux d'interdiction absolue de publicité


(art. L.581-4 c.env.)


 Site classé


Lieux d'interdiction relative de la publicité


(art. L.581-8 c.env.)

 Site inscrit

 Périmètre de 500 m


 Périmètre délimité des abords


 Site Patrimonial Remarquable

 Zone natura 2000 - directive habitat

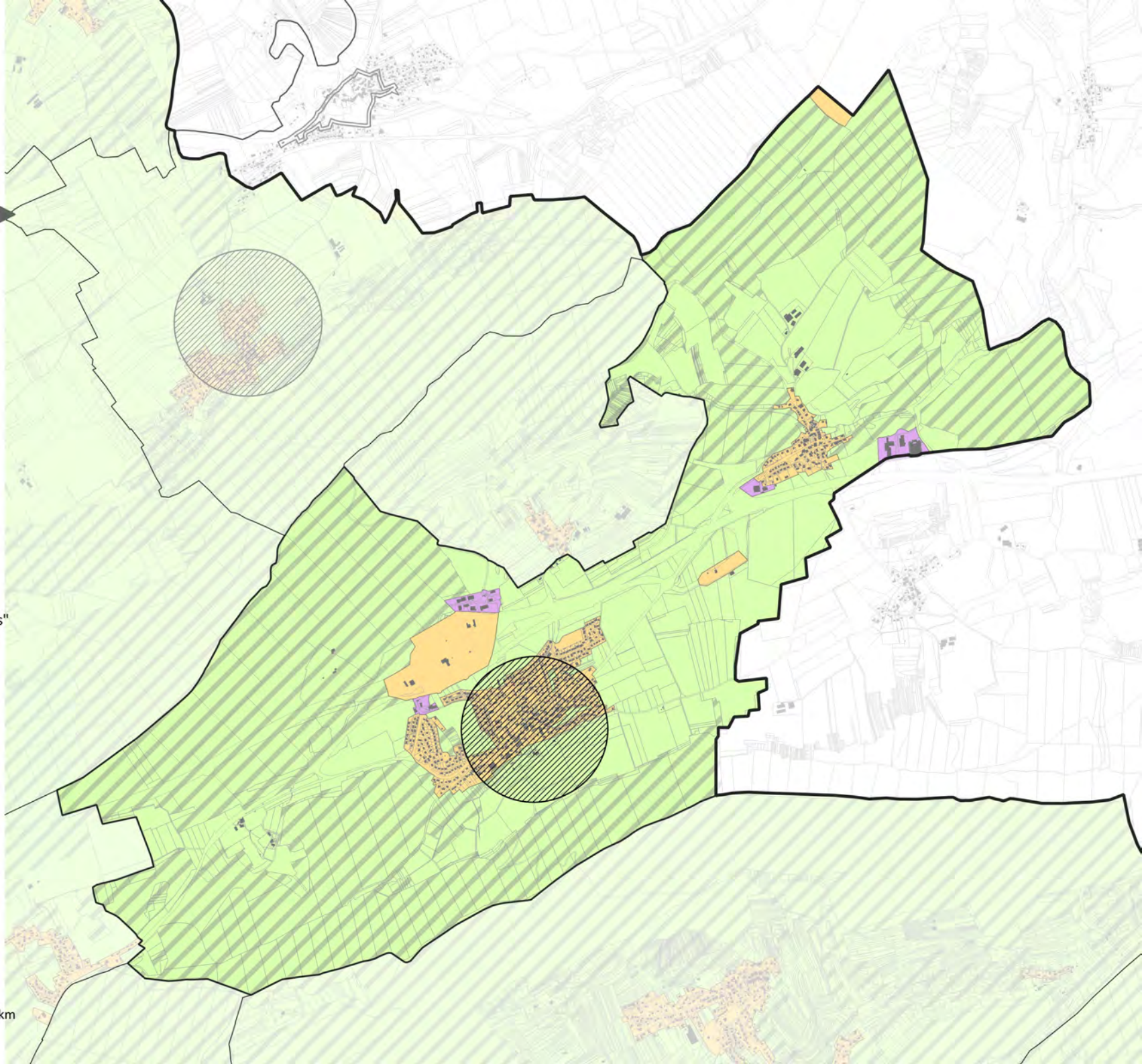
En agglomération, interdiction de la publicité

scellée au sol

 EBC

 Zone N des PLU

0 1 2 km

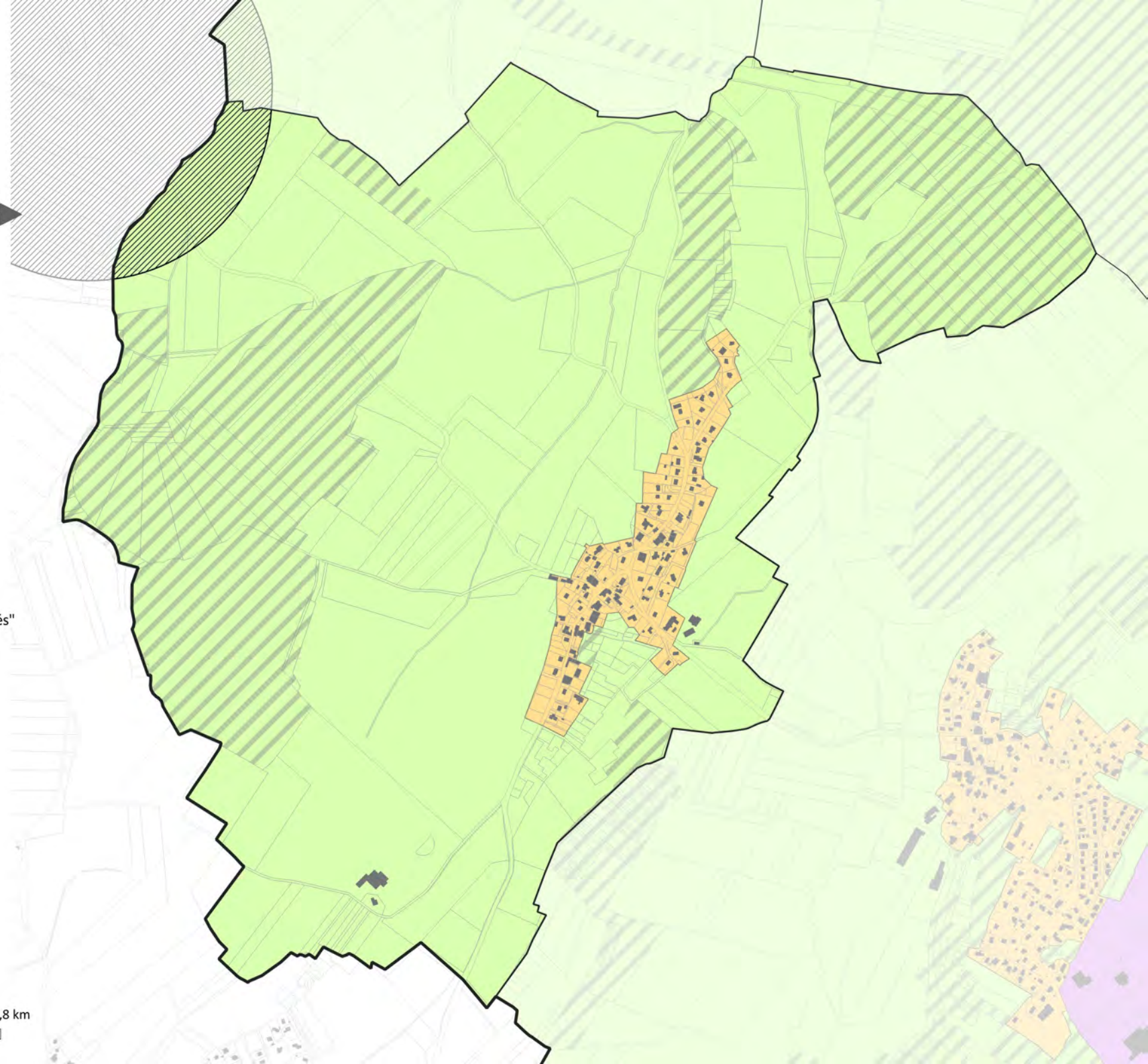




Elaboration du Règlement Local de
Publicité Intercommunal






**Annexe - Plan de superposition du
zonage et des lieux d'interdiction
de publicité**

Décembre 2025

COMMUNE DE
MAZEROLLES-LE-SALIN




-  Limite communautaire
-  Limite communale

- Zones de publicité**
-  Zone 1 "Patrimoine"
 -  Zone 2 "Habitat dense et équipements"
 -  Zone 3 "Habitat diffus et zones naturelles"
 -  Zone 4 "Axes"
 -  Zone 5 "Zones commerciales et zones d'activités"






Lieux d'interdiction absolue de publicité

(art. L.581-4 c.env.)

-  Site classé



Lieux d'interdiction relative de la publicité


(art. L.581-8 c.env.)

-  Site inscrit
-  Périmètre de 500 m
-  Périmètre délimité des abords
-  Site Patrimonial Remarquable
-  Zone natura 2000 - directive habitat

En agglomération, interdiction de la publicité

scellée au sol

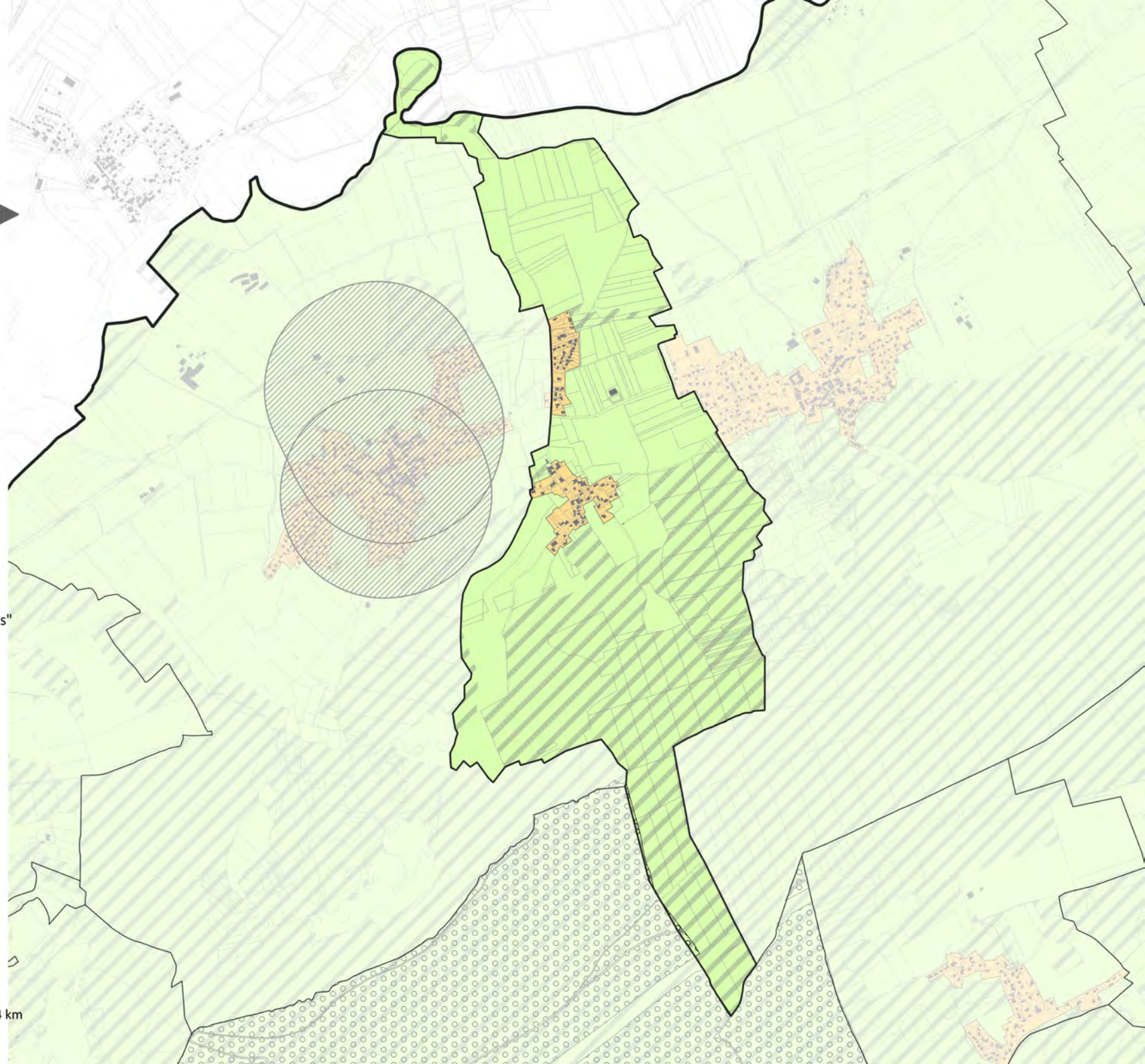
-  EBC
-  Zone N des PLU





**Annexe - Plan de superposition du
zonage et des lieux d'interdiction
de publicité**

Décembre 2025


COMMUNE DE
MÉREY-VIEILLEY





 Limite communautaire

 Limite communale

Zones de publicité

 Zone 1 "Patrimoine"

 Zone 2 "Habitat dense et équipements"


 Zone 3 "Habitat diffus et zones naturelles"

 Zone 4 "Axes"

 Zone 5 "Zones commerciales et zones d'activités"

Lieux d'interdiction absolue de publicité


(art. L.581-4 c.env.)


 Site classé


Lieux d'interdiction relative de la publicité


(art. L.581-8 c.env.)

 Site inscrit

 Périmètre de 500 m


 Périmètre délimité des abords


 Site Patrimonial Remarquable


 Zone natura 2000 - directive habitat

En agglomération, interdiction de la publicité

scellée au sol

 EBC

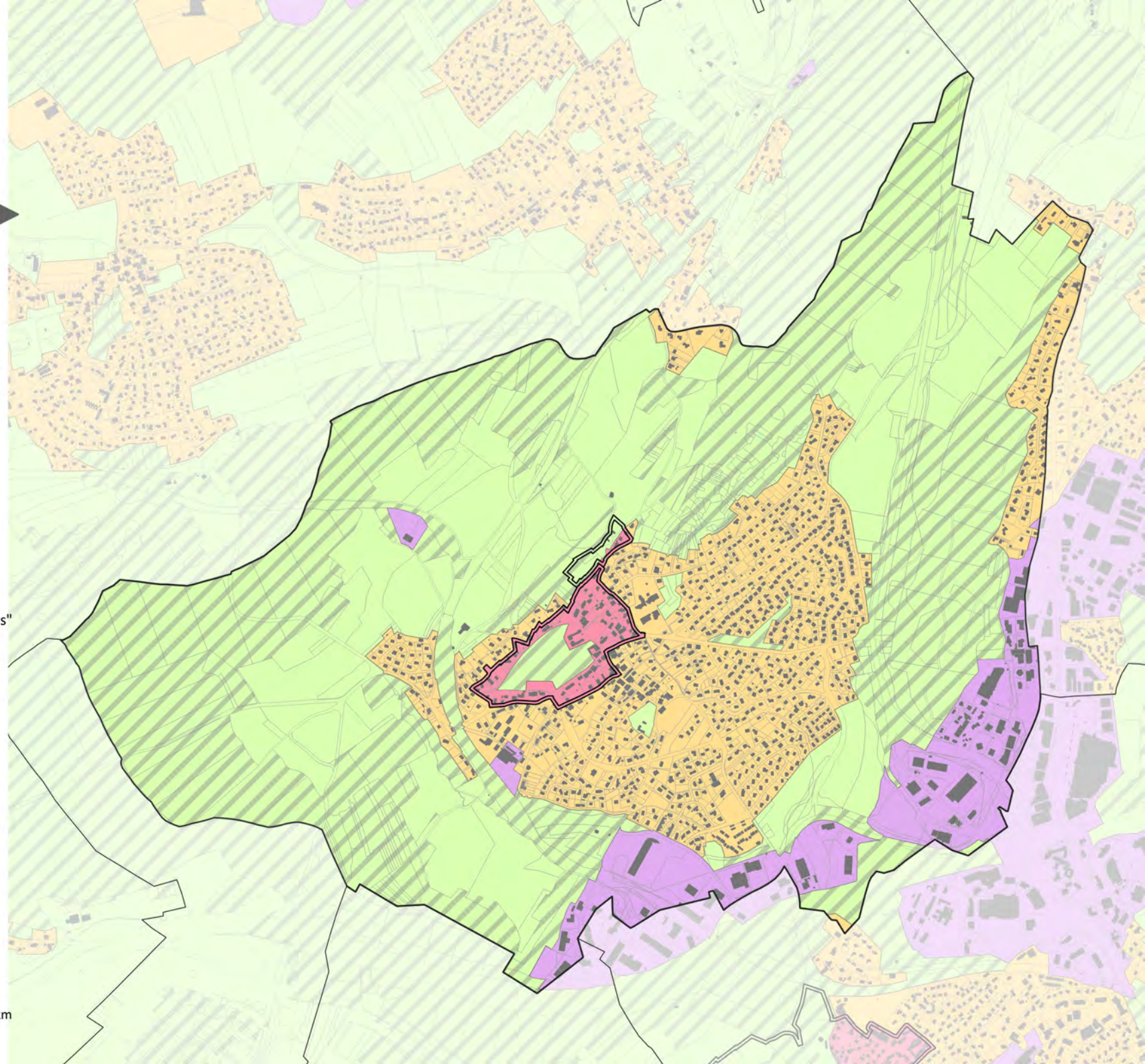
 Zone N des PLU




**Annexe - Plan de superposition du
zonage et des lieux d'interdiction
de publicité**

Décembre 2025


COMMUNE DE
MISEREY-SALINES





 Limite communautaire

 Limite communale


Zones de publicité

 Zone 1 "Patrimoine"

 Zone 2 "Habitat dense et équipements"

 Zone 3 "Habitat diffus et zones naturelles"

 Zone 4 "Axes"

 Zone 5 "Zones commerciales et zones d'activités"

Lieux d'interdiction absolue de publicité


(art.L.581-4 c.env.)


 Site classé


Lieux d'interdiction relative de la publicité


(art. L.581-8 c.env.)

 Site inscrit

 Périmètre de 500 m


 Périmètre délimité des abords


 Site Patrimonial Remarquable

 Zone natura 2000 - directive habitat

En agglomération, interdiction de la publicité

scellée au sol

 EBC

 Zone N des PLU

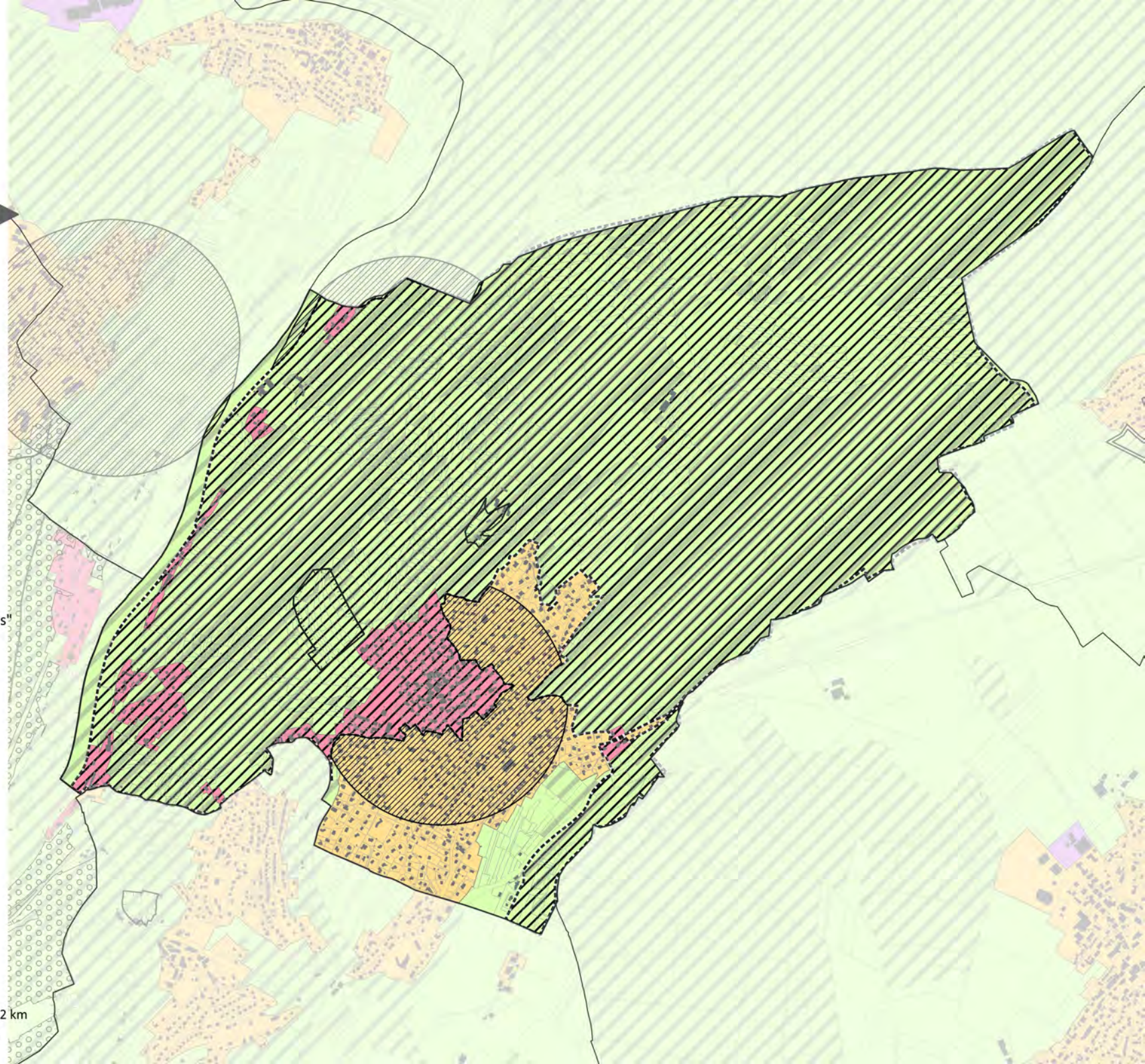
0 0,5 1 km



Annexe - Plan de superposition du zonage et des lieux d'interdiction de publicité

Décembre 2025

COMMUNE DE MONTFAUCON



▭ Limite communautaire

▭ Limite communale

Zones de publicité

■ Zone 1 "Patrimoine"

■ Zone 2 "Habitat dense et équipements"

■ Zone 3 "Habitat diffus et zones naturelles"

■ Zone 4 "Axes"

■ Zone 5 "Zones commerciales et zones d'activités"

Lieux d'interdiction absolue de publicité

(art. L.581-4 c.env.)

▨ Site classé

Lieux d'interdiction relative de la publicité

(art. L.581-8 c.env.)

▨ Site inscrit

▨ Périimètre de 500 m

▨ Périimètre délimité des abords

▨ Site Patrimonial Remarquable

▨ Zone natura 2000 - directive habitat

En agglomération, interdiction de la publicité

scellée au sol

▨ EBC

▨ Zone N des PLU


0 0,6 1,2 km




Elaboration du Règlement Local de
Publicité Intercommunal


Annexe - Plan de superposition du zonage et des lieux d'interdiction de publicité





Décembre 2025



COMMUNE DE MONTFERRAND-LE-CHÂTEAU

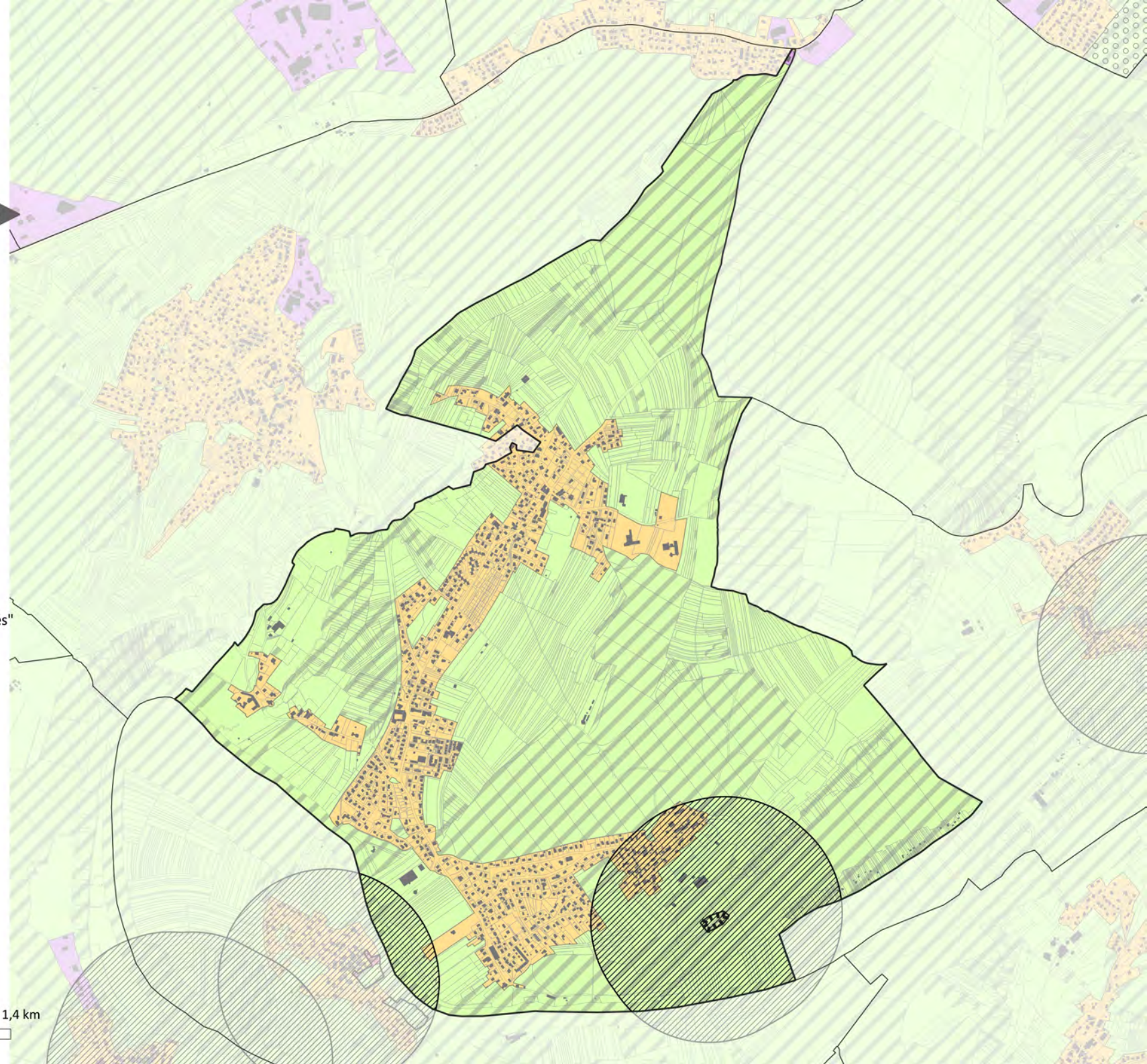
-  Limite communautaire
-  Limite communale

- Zones de publicité**
-  Zone 1 "Patrimoine"
-  Zone 2 "Habitat dense et équipements"
-  Zone 3 "Habitat diffus et zones naturelles"
-  Zone 4 "Axes"
-  Zone 5 "Zones commerciales et zones d'activités"

- Lieux d'interdiction absolue de publicité
(art. L.581-4 c.env.)**
-  Site classé

- Lieux d'interdiction relative de la publicité
(art. L.581-8 c.env.)**
-  Site inscrit
-  Périmètre de 500 m
-  Périmètre délimité des abords
-  Site Patrimonial Remarquable
-  Zone natura 2000 - directive habitat

- En agglomération, interdiction de la publicité
scellée au sol**
-  EBC
-  Zone N des PLU



0 0,7 1,4 km

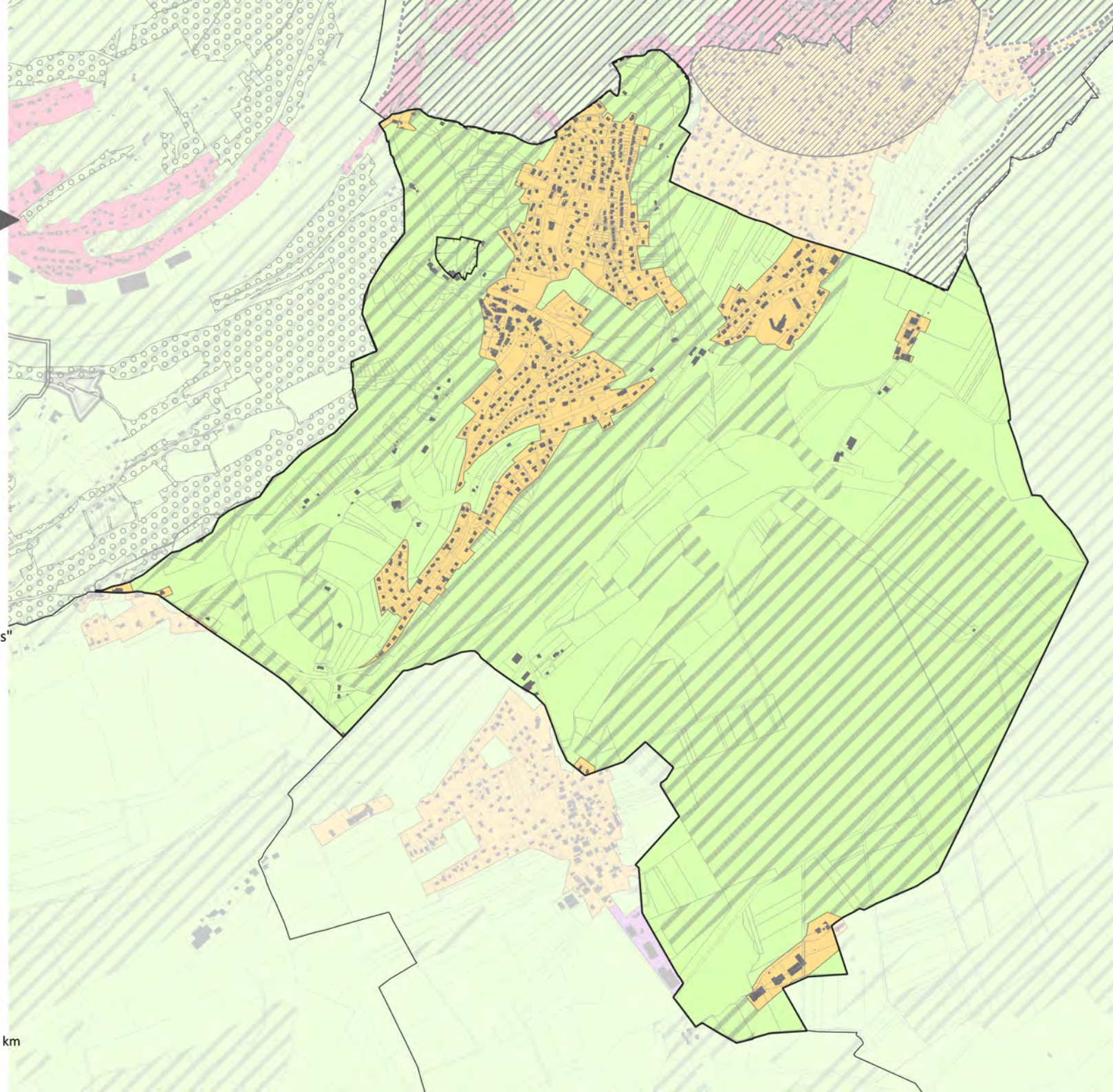


Elaboration du Règlement Local de Publicité Intercommunal

Annexe - Plan de superposition du zonage et des lieux d'interdiction de publicité

Décembre 2025

COMMUNE DE MORRE



▬ Limite communautaire

▬ Limite communale

Zones de publicité

■ Zone 1 "Patrimoine"

■ Zone 2 "Habitat dense et équipements"

■ Zone 3 "Habitat diffus et zones naturelles"

■ Zone 4 "Axes"

■ Zone 5 "Zones commerciales et zones d'activités"

Lieux d'interdiction absolue de publicité

(art. L.581-4 c.env.)

▨ Site classé

Lieux d'interdiction relative de la publicité

(art. L.581-8 c.env.)

▨ Site inscrit

▨ Périmètre de 500 m

▨ Périmètre délimité des abords

▨ Site Patrimonial Remarquable

▨ Zone natura 2000 - directive habitat

En agglomération, interdiction de la publicité

scellée au sol

▨ EBC



▨ Zone N des PLU

0 0,5 1 km






**Annexe - Plan de superposition du
zonage et des lieux d'interdiction
de publicité**

Décembre 2025


COMMUNE DE
NANCRAY

-  Limite communautaire
-  Limite communale






Zones de publicité

-  Zone 1 "Patrimoine"
-  Zone 2 "Habitat dense et équipements"
-  Zone 3 "Habitat diffus et zones naturelles"
-  Zone 4 "Axes"
-  Zone 5 "Zones commerciales et zones d'activités"



Lieux d'interdiction absolue de publicité
(art.L.581-4 c.env.)

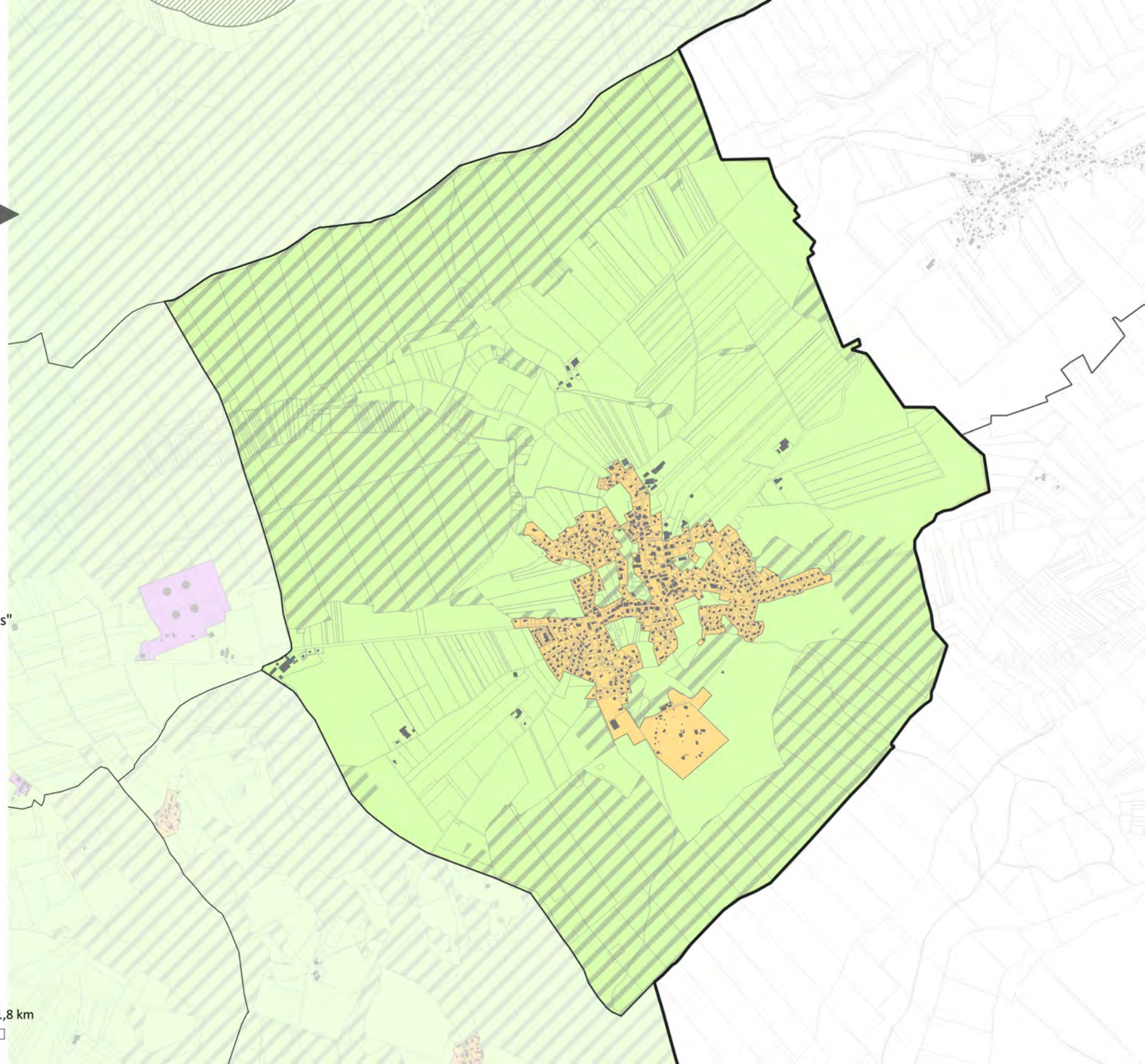
-  Site classé

Lieux d'interdiction relative de la publicité
(art. L.581-8 c.env.)

-  Site inscrit
-  Périmètre de 500 m
-  Périmètre délimité des abords
-  Site Patrimonial Remarquable
-  Zone natura 2000 - directive habitat

**En agglomération, interdiction de la publicité
scellée au sol**

-  EBC
-  Zone N des PLU










Elaboration du Règlement Local de Publicité Intercommunal


Annexe - Plan de superposition du zonage et des lieux d'interdiction de publicité






Décembre 2025



COMMUNE DE NOIRONTE

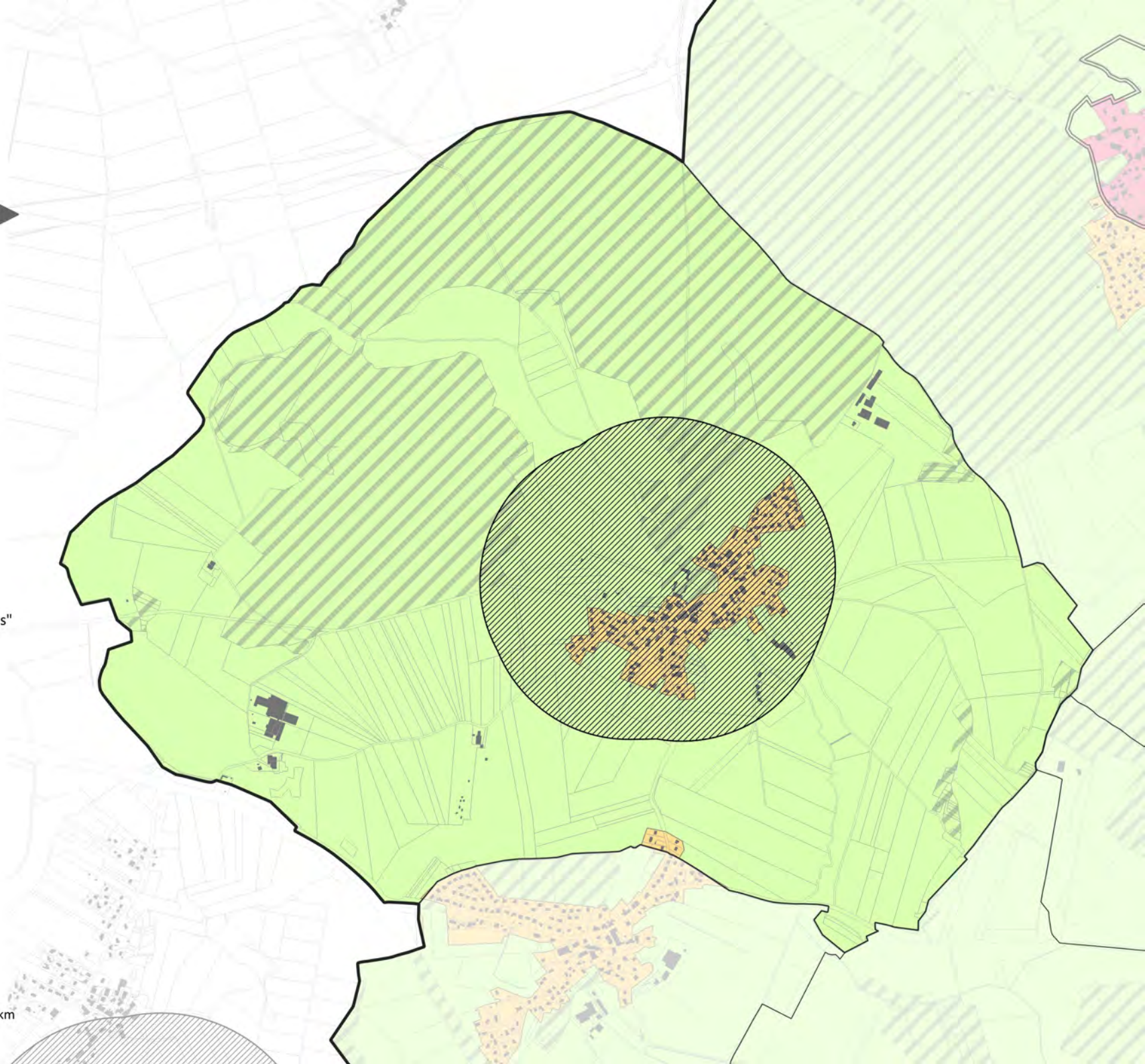

-  Limite communautaire
-  Limite communale

- Zones de publicité**
-  Zone 1 "Patrimoine"
-  Zone 2 "Habitat dense et équipements"
-  Zone 3 "Habitat diffus et zones naturelles"
-  Zone 4 "Axes"
-  Zone 5 "Zones commerciales et zones d'activités"

- Lieux d'interdiction absolue de publicité (art. L.581-4 c.env.)**
-  Site classé

- Lieux d'interdiction relative de la publicité (art. L.581-8 c.env.)**
-  Site inscrit
-  Périmètre de 500 m
-  Périmètre délimité des abords
-  Site Patrimonial Remarquable
-  Zone natura 2000 - directive habitat

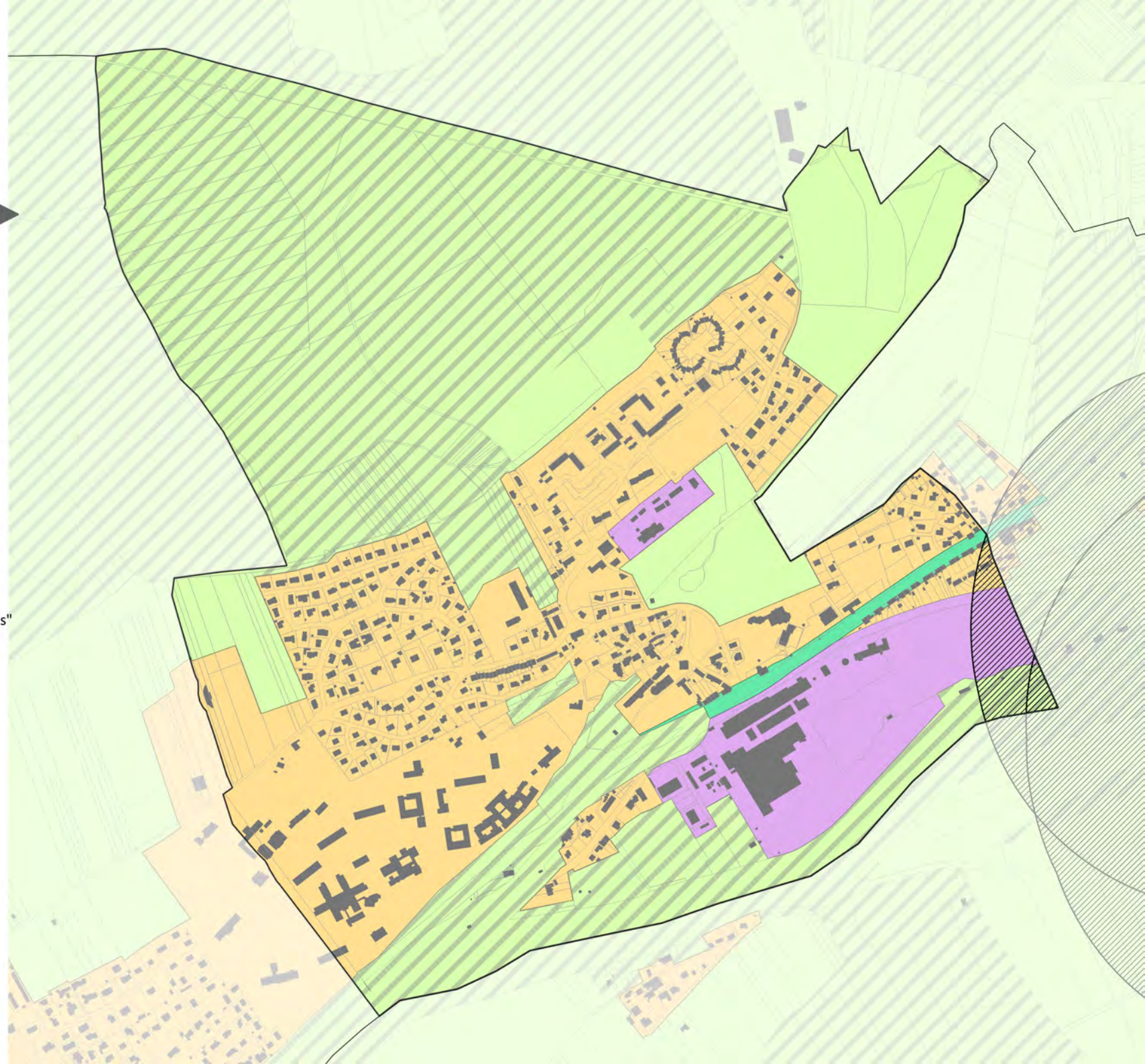
- En agglomération, interdiction de la publicité scellée au sol**
-  EBC
-  Zone N des PLU





**Annexe - Plan de superposition du
zonage et des lieux d'interdiction
de publicité**






Décembre 2025

COMMUNE DE
NOVILLARS




-  Limite communautaire
-  Limite communale






Zones de publicité

-  Zone 1 "Patrimoine"
-  Zone 2 "Habitat dense et équipements"
-  Zone 3 "Habitat diffus et zones naturelles"
-  Zone 4 "Axes"
-  Zone 5 "Zones commerciales et zones d'activités"



Lieux d'interdiction absolue de publicité
(art.L.581-4 c.env.)


-  Site classé

Lieux d'interdiction relative de la publicité
(art. L.581-8 c.env.)

-  Site inscrit
-  Périmètre de 500 m
-  Périmètre délimité des abords
-  Site Patrimonial Remarquable
-  Zone natura 2000 - directive habitat

**En agglomération, interdiction de la publicité
scellée au sol**

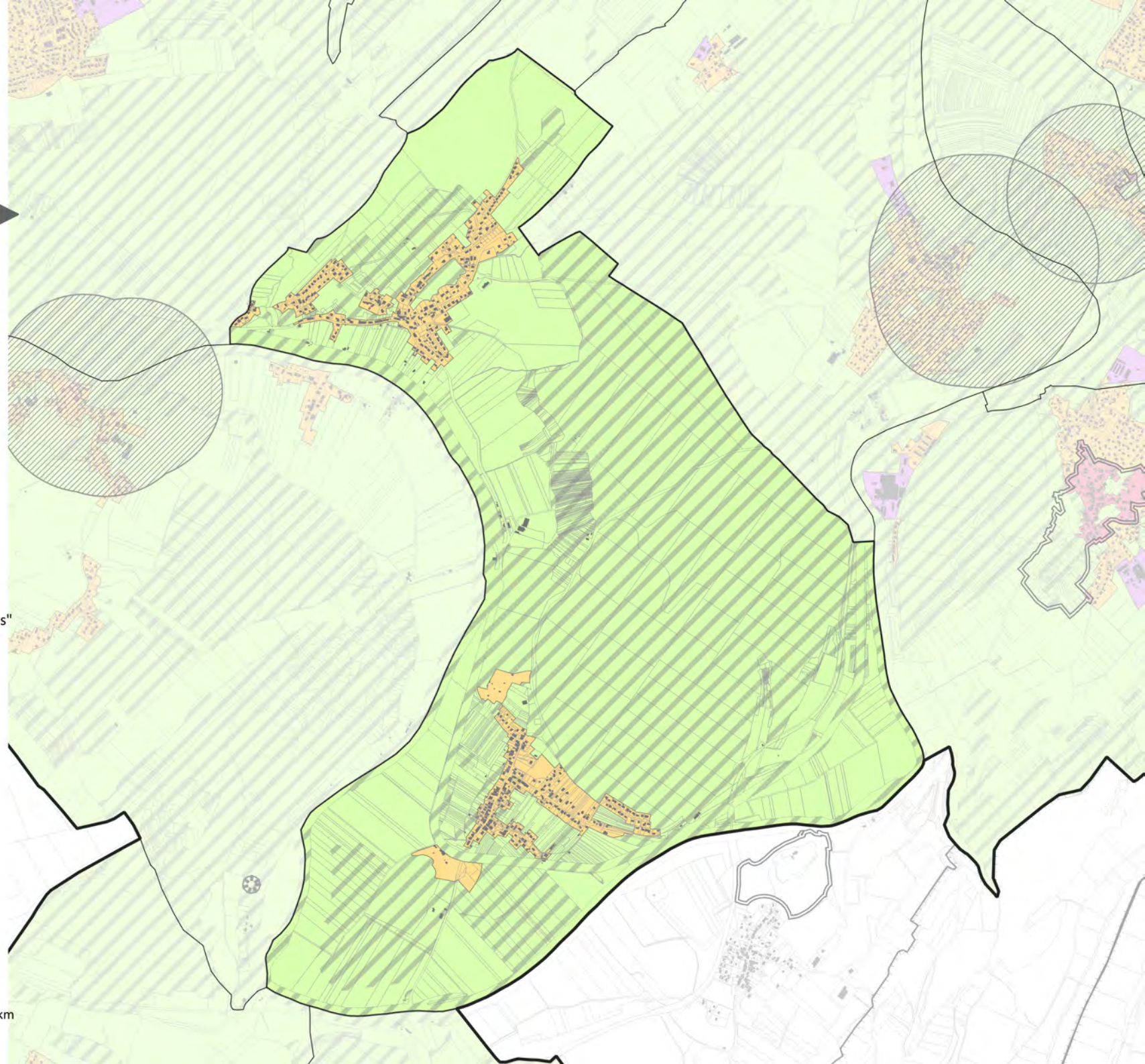
-  EBC
-  Zone N des PLU



Annexe - Plan de superposition du zonage et des lieux d'interdiction de publicité

Décembre 2025

COMMUNE DE OSSELLE-ROUTELLE




- ▭ Limite communautaire
- ▭ Limite communale

- Zones de publicité**
- ▭ Zone 1 "Patrimoine"
 - ▭ Zone 2 "Habitat dense et équipements"
 - ▭ Zone 3 "Habitat diffus et zones naturelles"
 - ▭ Zone 4 "Axes"
 - ▭ Zone 5 "Zones commerciales et zones d'activités"

- Lieux d'interdiction absolue de publicité (art.L.581-4 c.env.)**
- ▭ Site classé

- Lieux d'interdiction relative de la publicité (art. L.581-8 c.env.)**
- ▭ Site inscrit
 - ▭ Périmètre de 500 m
 - ▭ Périmètre délimité des abords
 - ▭ Site Patrimonial Remarquable
 - ▭ Zone natura 2000 - directive habitat


- En agglomération, interdiction de la publicité scellée au sol**
- ▭ EBC
 - ▭ Zone N des PLU




**Annexe - Plan de superposition du
zonage et des lieux d'interdiction
de publicité**


Décembre 2025


COMMUNE DE
PALISE


 Limite communautaire

 Limite communale

Zones de publicité

 Zone 1 "Patrimoine"

 Zone 2 "Habitat dense et équipements"


 Zone 3 "Habitat diffus et zones naturelles"

 Zone 4 "Axes"

 Zone 5 "Zones commerciales et zones d'activités"

Lieux d'interdiction absolue de publicité


(art. L.581-4 c.env.)


 Site classé


Lieux d'interdiction relative de la publicité


(art. L.581-8 c.env.)

 Site inscrit

 Périmètre de 500 m


 Périmètre délimité des abords


 Site Patrimonial Remarquable

 Zone natura 2000 - directive habitat

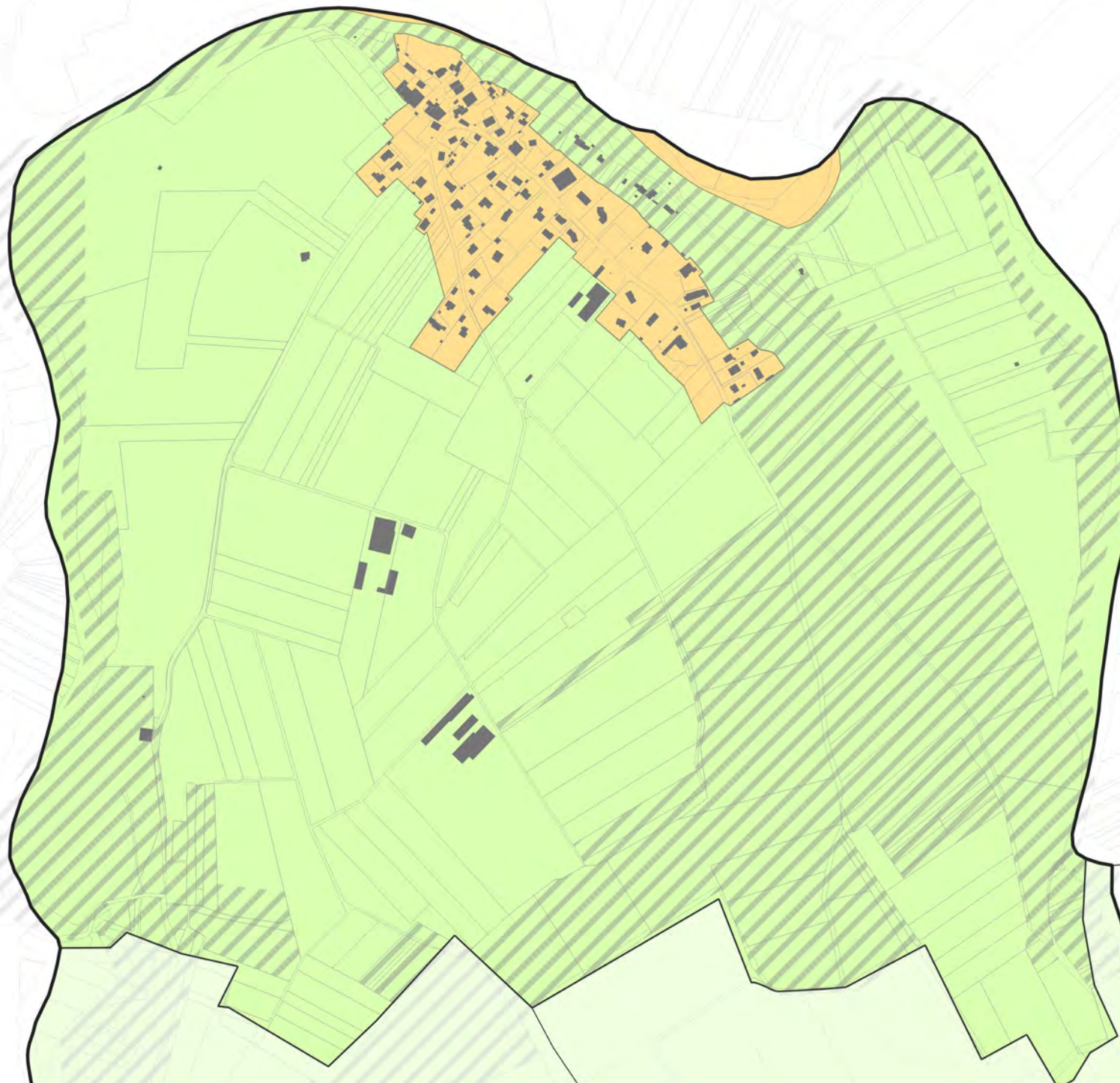
En agglomération, interdiction de la publicité

scellée au sol

 EBC

 Zone N des PLU

0 0,2 0,4 km

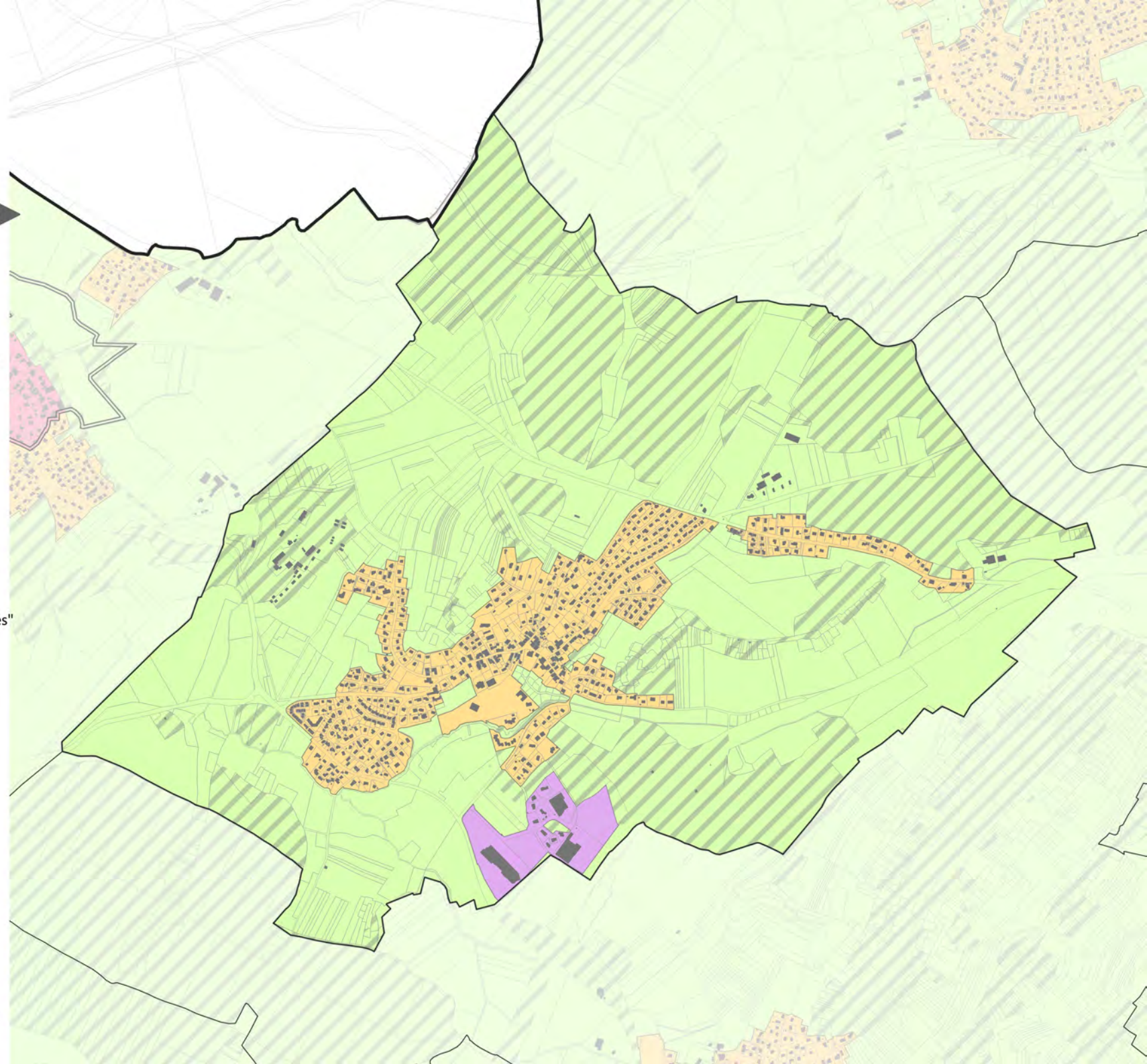




Elaboration du Règlement Local de
Publicité Intercommunal

Annexe - Plan de superposition du zonage et des lieux d'interdiction de publicité






Décembre 2025

COMMUNE DE
PELOUSEY




-  Limite communautaire
-  Limite communale

Zones de publicité

-  Zone 1 "Patrimoine"
-  Zone 2 "Habitat dense et équipements"
-  Zone 3 "Habitat diffus et zones naturelles"
-  Zone 4 "Axes"
-  Zone 5 "Zones commerciales et zones d'activités"






Lieux d'interdiction absolue de publicité

(art. L.581-4 c.env.)

-  Site classé



Lieux d'interdiction relative de la publicité


(art. L.581-8 c.env.)

-  Site inscrit
-  Périmètre de 500 m
-  Périmètre délimité des abords
-  Site Patrimonial Remarquable
-  Zone natura 2000 - directive habitat

En agglomération, interdiction de la publicité

scellée au sol


-  EBC
-  Zone N des PLU








**Annexe - Plan de superposition du
zonage et des lieux d'interdiction
de publicité**




Décembre 2025



COMMUNE DE
PIREY

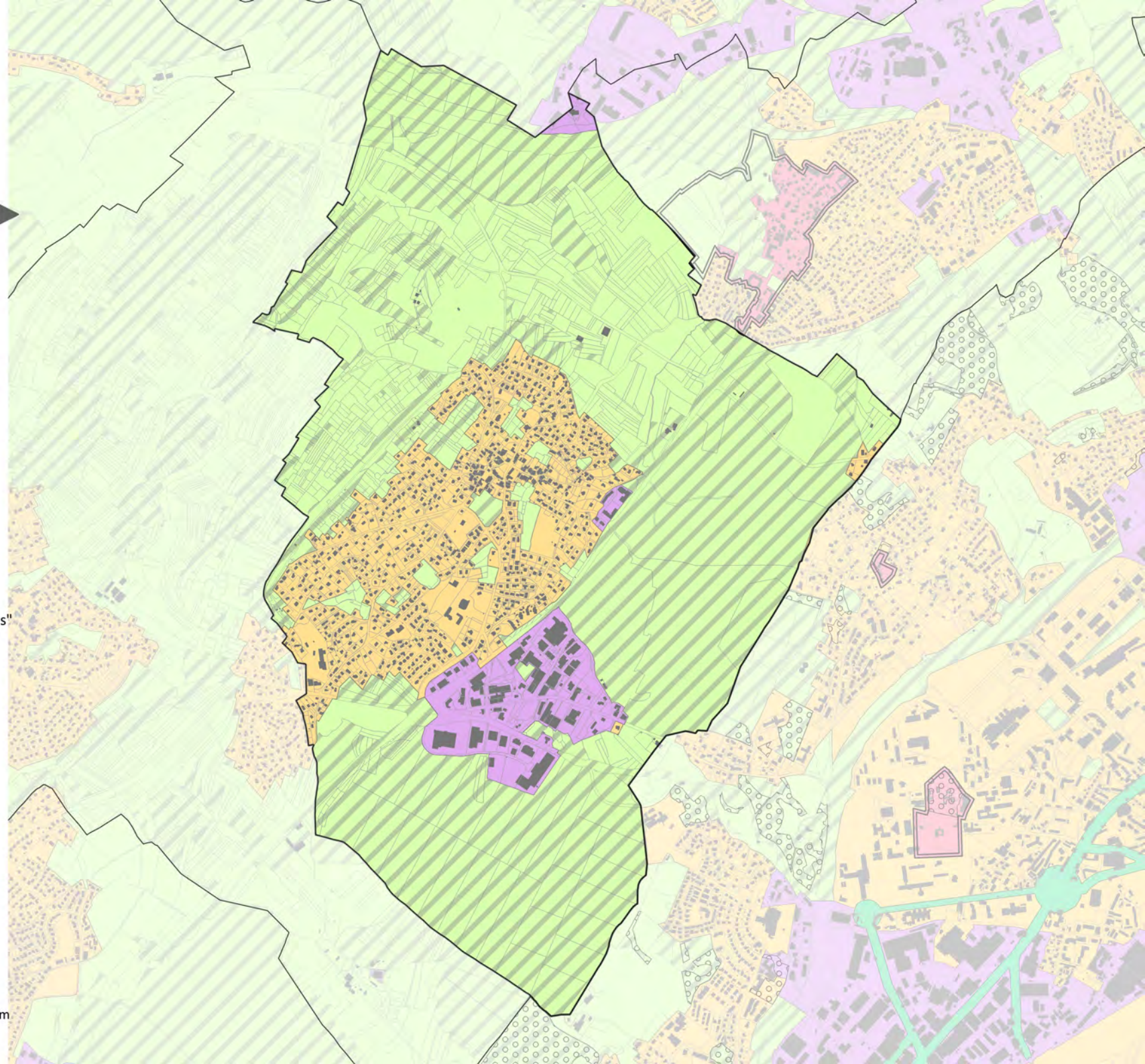
-  Limite communautaire
-  Limite communale

- Zones de publicité**
-  Zone 1 "Patrimoine"
-  Zone 2 "Habitat dense et équipements"
-  Zone 3 "Habitat diffus et zones naturelles"
-  Zone 4 "Axes"
-  Zone 5 "Zones commerciales et zones d'activités"

- Lieux d'interdiction absolue de publicité
(art.L.581-4 c.env.)**
-  Site classé

- Lieux d'interdiction relative de la publicité
(art. L.581-8 c.env.)**
-  Site inscrit
-  Périmètre de 500 m
-  Périmètre délimité des abords
-  Site Patrimonial Remarquable
-  Zone natura 2000 - directive habitat

- En agglomération, interdiction de la publicité
scellée au sol**
-  EBC
-  Zone N des PLU



0 0,6 1,2 km


Elaboration du Règlement Local de
Publicité Intercommunal







Annexe - Plan de superposition du zonage et des lieux d'interdiction de publicité





Décembre 2025



COMMUNE DE
POUILLEY-FRANÇAIS


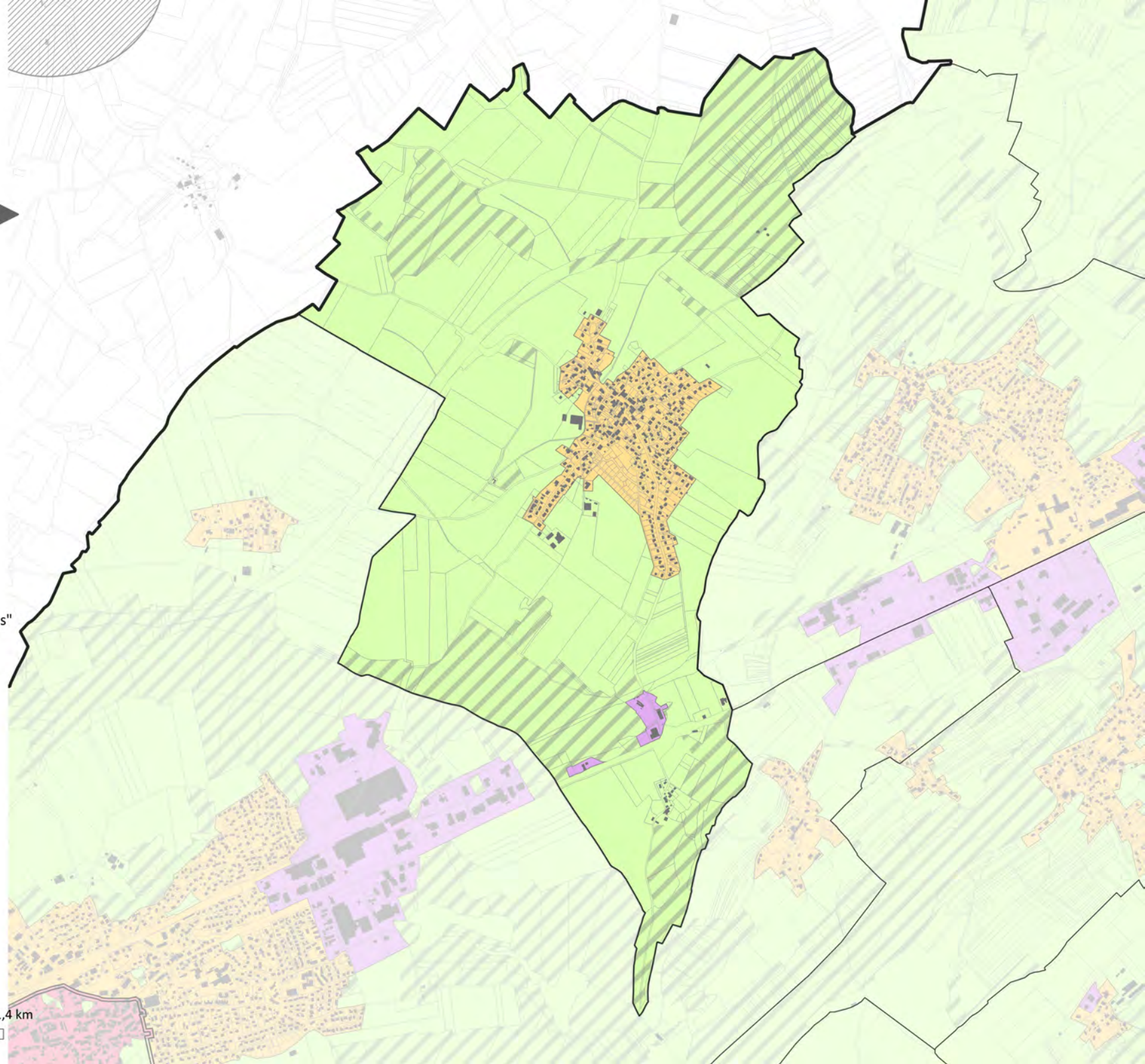
-  Limite communautaire
-  Limite communale

- Zones de publicité**
-  Zone 1 "Patrimoine"
-  Zone 2 "Habitat dense et équipements"
-  Zone 3 "Habitat diffus et zones naturelles"
-  Zone 4 "Axes"
-  Zone 5 "Zones commerciales et zones d'activités"

- Lieux d'interdiction absolue de publicité
(art.L.581-4 c.env.)**
-  Site classé

- Lieux d'interdiction relative de la publicité
(art. L.581-8 c.env.)**
-  Site inscrit
-  Périmètre de 500 m
-  Périmètre délimité des abords
-  Site Patrimonial Remarquable
-  Zone natura 2000 - directive habitat

- En agglomération, interdiction de la publicité
scellée au sol**
-  EBC
-  Zone N des PLU



Elaboration du Règlement Local de
Publicité Intercommunal

**Annexe - Plan de superposition du
zonage et des lieux d'interdiction
de publicité**

Décembre 2025

COMMUNE DE
POUILLEY-LES-VIGNES

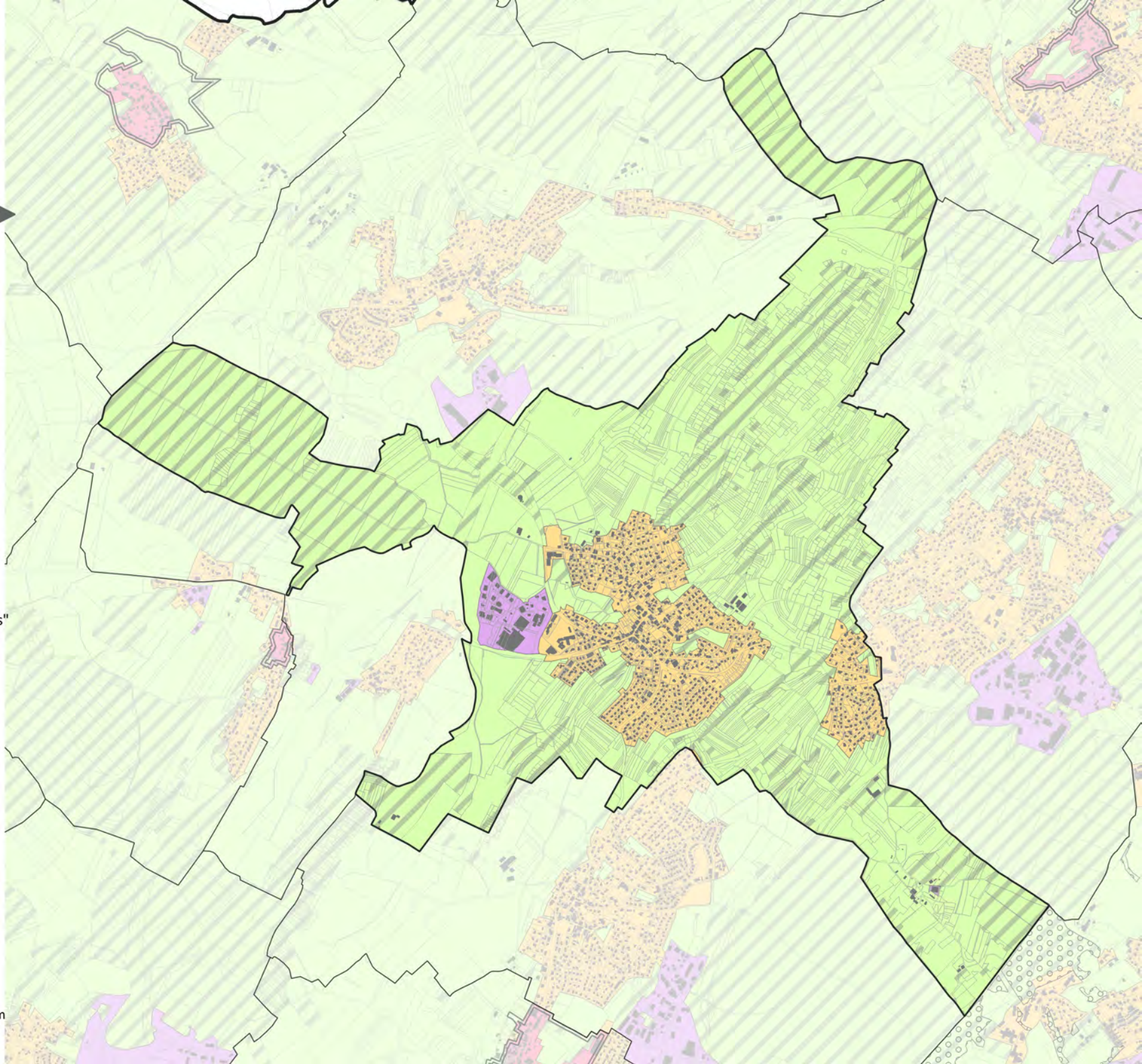

-  Limite communautaire
-  Limite communale

- Zones de publicité**
-  Zone 1 "Patrimoine"
-  Zone 2 "Habitat dense et équipements"
-  Zone 3 "Habitat diffus et zones naturelles"
-  Zone 4 "Axes"
-  Zone 5 "Zones commerciales et zones d'activités"

- Lieux d'interdiction absolue de publicité
(art.L.581-4 c.env.)**
-  Site classé

- Lieux d'interdiction relative de la publicité
(art. L.581-8 c.env.)**
-  Site inscrit
-  Périmètre de 500 m
-  Périmètre délimité des abords
-  Site Patrimonial Remarquable
-  Zone natura 2000 - directive habitat

- En agglomération, interdiction de la publicité
scellée au sol**
-  EBC
-  Zone N des PLU

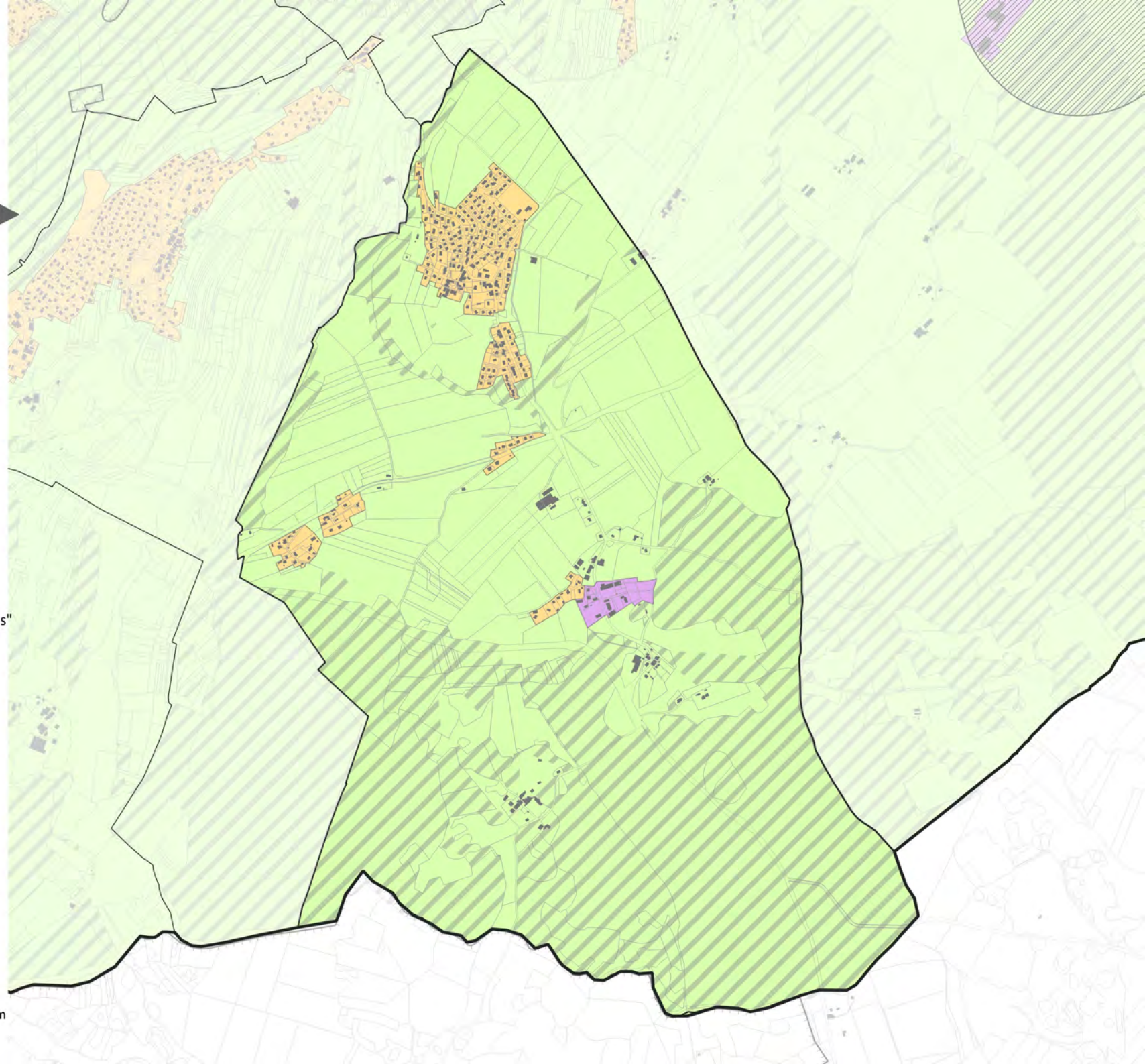


Elaboration du Règlement Local de
Publicité Intercommunal


**Annexe - Plan de superposition du
zonage et des lieux d'interdiction
de publicité**

Décembre 2025


COMMUNE DE
PUGEY





 Limite communautaire

 Limite communale

Zones de publicité

 Zone 1 "Patrimoine"

 Zone 2 "Habitat dense et équipements"

 Zone 3 "Habitat diffus et zones naturelles"

 Zone 4 "Axes"

 Zone 5 "Zones commerciales et zones d'activités"

Lieux d'interdiction absolue de publicité

(art. L.581-4 c.env.)


 Site classé


Lieux d'interdiction relative de la publicité


(art. L.581-8 c.env.)

 Site inscrit

 Périmètre de 500 m


 Périmètre délimité des abords


 Site Patrimonial Remarquable

 Zone natura 2000 - directive habitat

En agglomération, interdiction de la publicité

scellée au sol

 EBC

 Zone N des PLU

0 0,6 1,2 km

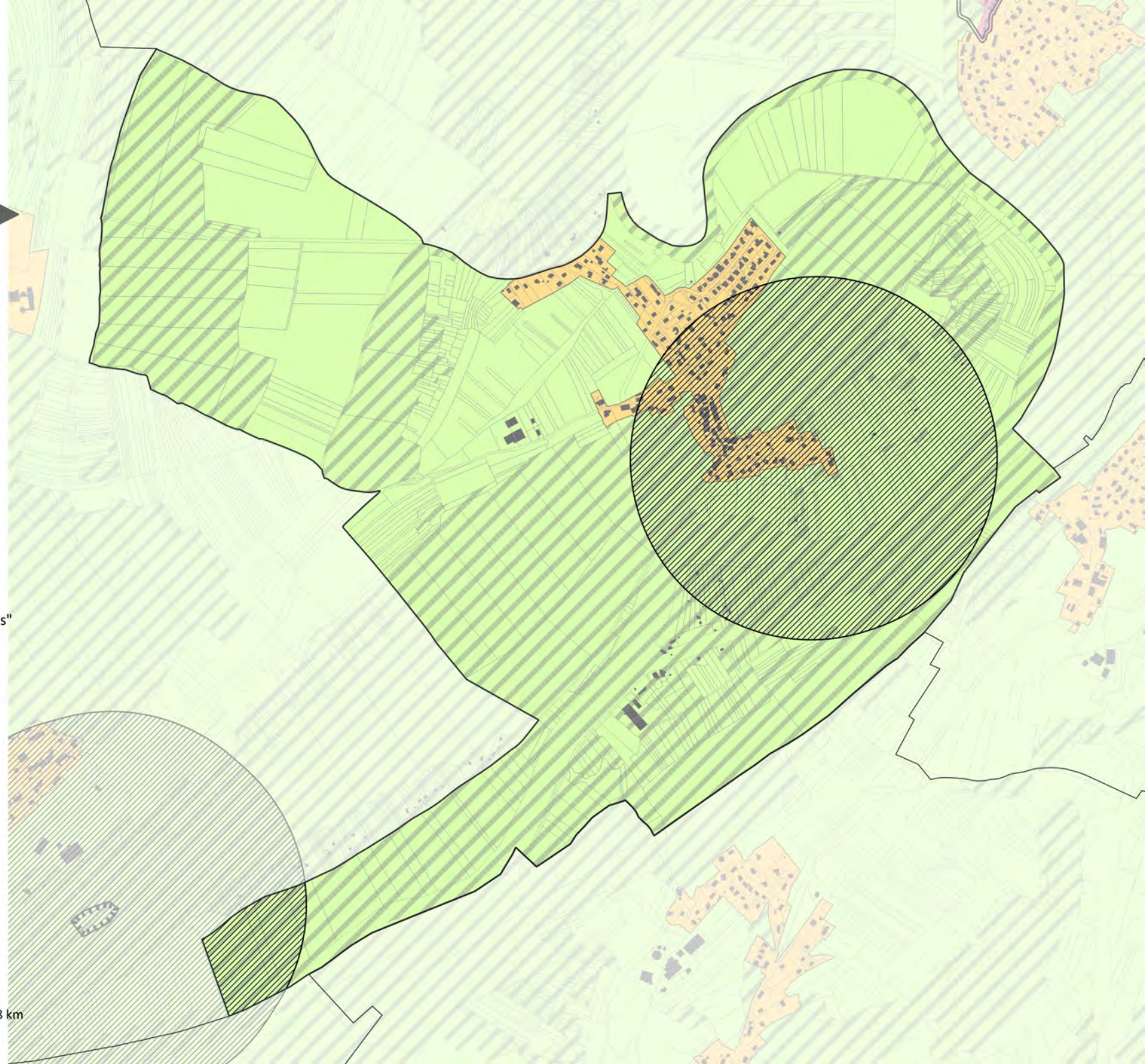




Elaboration du Règlement Local de
Publicité Intercommunal

**Annexe - Plan de superposition du
zonage et des lieux d'interdiction
de publicité**






Décembre 2025

COMMUNE DE
RANCENAY




-  Limite communautaire
-  Limite communale

Zones de publicité

-  Zone 1 "Patrimoine"
-  Zone 2 "Habitat dense et équipements"
-  Zone 3 "Habitat diffus et zones naturelles"
-  Zone 4 "Axes"
-  Zone 5 "Zones commerciales et zones d'activités"






Lieux d'interdiction absolue de publicité

(art. L.581-4 c.env.)

-  Site classé



Lieux d'interdiction relative de la publicité


(art. L.581-8 c.env.)

-  Site inscrit
-  Périmètre de 500 m
-  Périmètre délimité des abords
-  Site Patrimonial Remarquable
-  Zone natura 2000 - directive habitat

En agglomération, interdiction de la publicité

scellée au sol

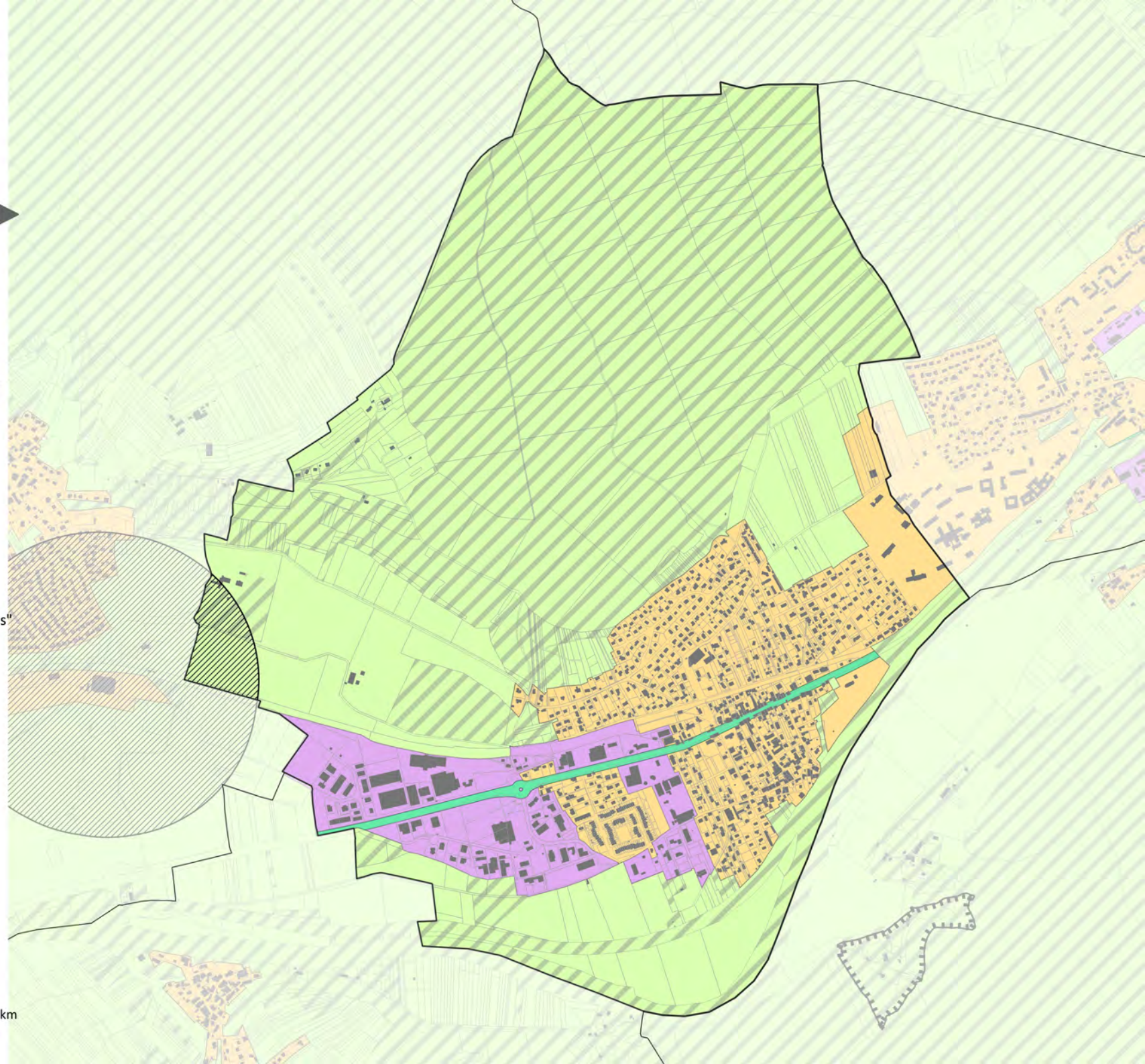
-  EBC
-  Zone N des PLU



Annexe - Plan de superposition du zonage et des lieux d'interdiction de publicité

Décembre 2025

COMMUNE DE ROCHE-LEZ-BEAUPRÉ



▭ Limite communautaire

▭ Limite communale

Zones de publicité

▭ Zone 1 "Patrimoine"

▭ Zone 2 "Habitat dense et équipements"

▭ Zone 3 "Habitat diffus et zones naturelles"

▭ Zone 4 "Axes"

▭ Zone 5 "Zones commerciales et zones d'activités"

Lieux d'interdiction absolue de publicité

(art. L.581-4 c.env.)

▭ Site classé

Lieux d'interdiction relative de la publicité

(art. L.581-8 c.env.)

▭ Site inscrit

▭ Périmètre de 500 m

▭ Périmètre délimité des abords

▭ Site Patrimonial Remarquable


▭ Zone natura 2000 - directive habitat

En agglomération, interdiction de la publicité

scellée au sol

▭ EBC

▭ Zone N des PLU










Elaboration du Règlement Local de
Publicité Intercommunal


Annexe - Plan de superposition du zonage et des lieux d'interdiction de publicité






Décembre 2025



COMMUNE DE
ROSET-FLUANS

-  Limite communautaire
-  Limite communale

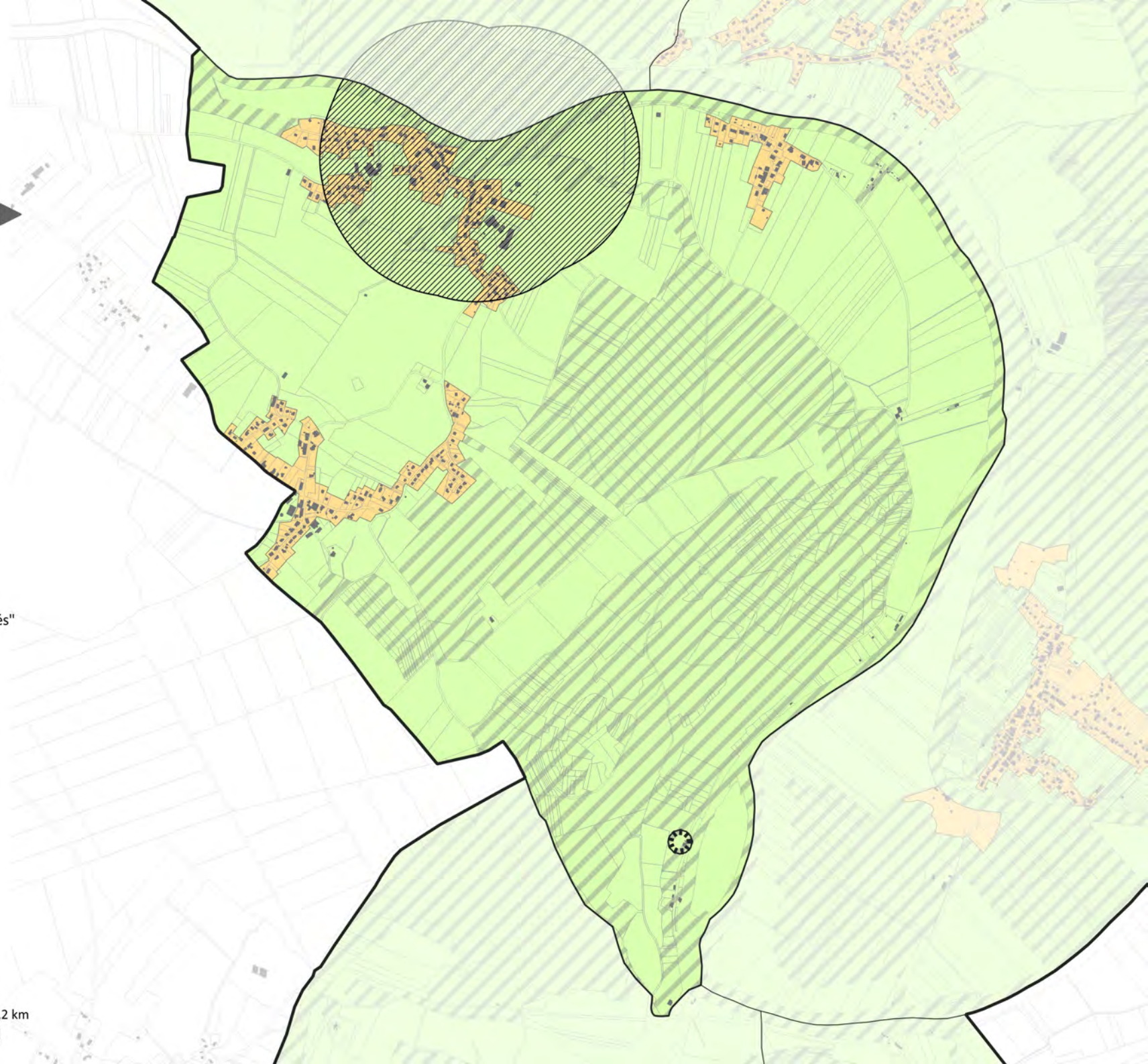
- Zones de publicité**
-  Zone 1 "Patrimoine"
-  Zone 2 "Habitat dense et équipements"
-  Zone 3 "Habitat diffus et zones naturelles"
-  Zone 4 "Axes"
-  Zone 5 "Zones commerciales et zones d'activités"

- Lieux d'interdiction absolue de publicité
(art.L.581-4 c.env.)**
-  Site classé

- Lieux d'interdiction relative de la publicité
(art. L.581-8 c.env.)**
-  Site inscrit
-  Périmètre de 500 m
-  Périmètre délimité des abords
-  Site Patrimonial Remarquable
-  Zone natura 2000 - directive habitat

- En agglomération, interdiction de la publicité
scellée au sol**
-  EBC
-  Zone N des PLU

0 0,6 1,2 km










Elaboration du Règlement Local de Publicité Intercommunal


Annexe - Plan de superposition du zonage et des lieux d'interdiction de publicité






Décembre 2025


COMMUNE DE SAINT-VIT

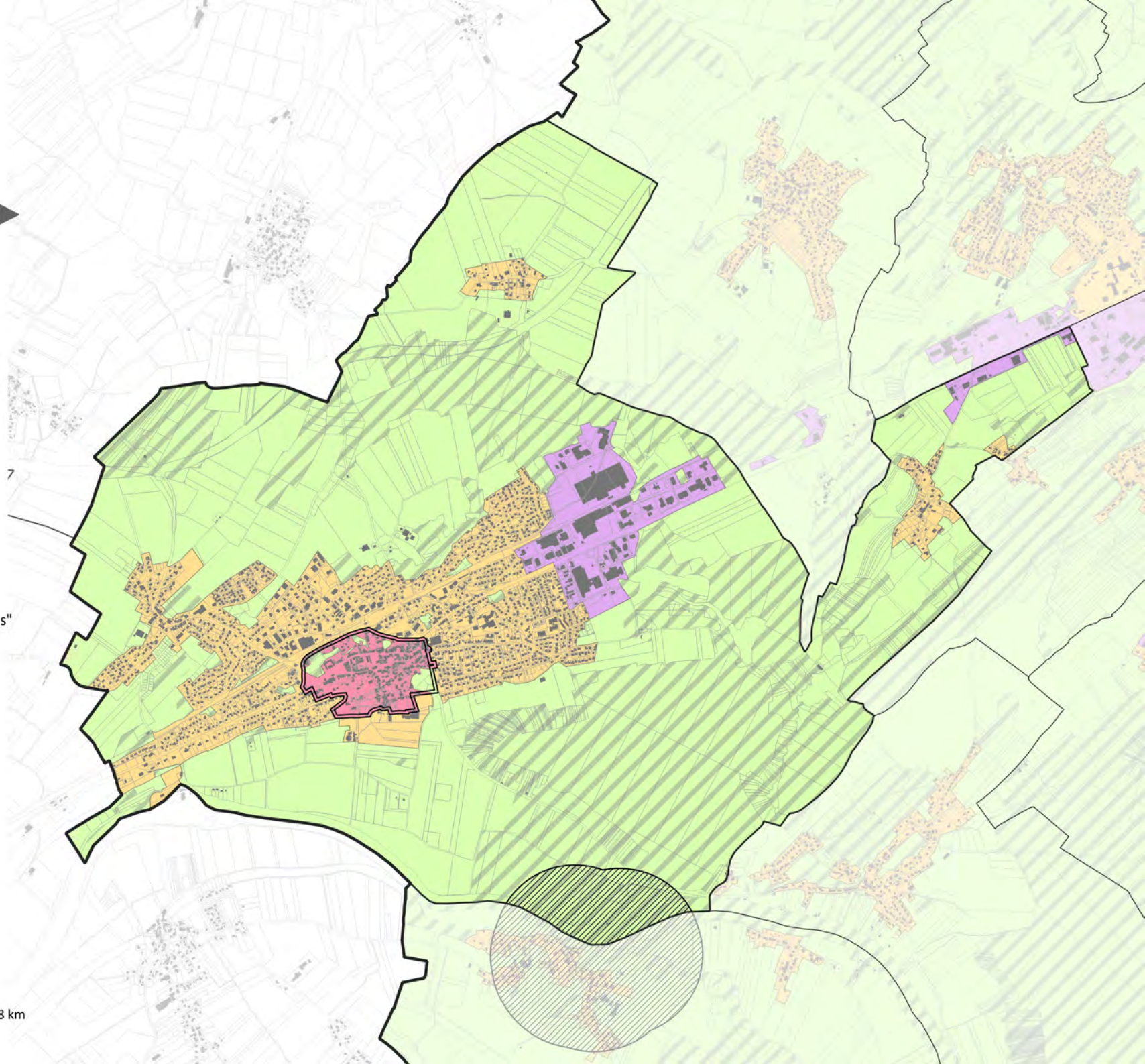

-  Limite communautaire
-  Limite communale

- Zones de publicité**
-  Zone 1 "Patrimoine"
-  Zone 2 "Habitat dense et équipements"
-  Zone 3 "Habitat diffus et zones naturelles"
-  Zone 4 "Axes"
-  Zone 5 "Zones commerciales et zones d'activités"

- Lieux d'interdiction absolue de publicité (art.L.581-4 c.env.)**
-  Site classé

- Lieux d'interdiction relative de la publicité (art. L.581-8 c.env.)**
-  Site inscrit
-  Périmètre de 500 m
-  Périmètre délimité des abords
-  Site Patrimonial Remarquable
-  Zone natura 2000 - directive habitat

- En agglomération, interdiction de la publicité scellée au sol**
-  EBC
-  Zone N des PLU





Elaboration du Règlement Local de
Publicité Intercommunal

Annexe - Plan de superposition du zonage et des lieux d'interdiction de publicité


Décembre 2025


COMMUNE DE
SAÔNE


 Limite communautaire

 Limite communale

Zones de publicité

 Zone 1 "Patrimoine"

 Zone 2 "Habitat dense et équipements"


 Zone 3 "Habitat diffus et zones naturelles"

 Zone 4 "Axes"

 Zone 5 "Zones commerciales et zones d'activités"

Lieux d'interdiction absolue de publicité

(art. L.581-4 c.env.)


 Site classé


Lieux d'interdiction relative de la publicité


(art. L.581-8 c.env.)

 Site inscrit

 Périmètre de 500 m


 Périmètre délimité des abords


 Site Patrimonial Remarquable


 Zone natura 2000 - directive habitat

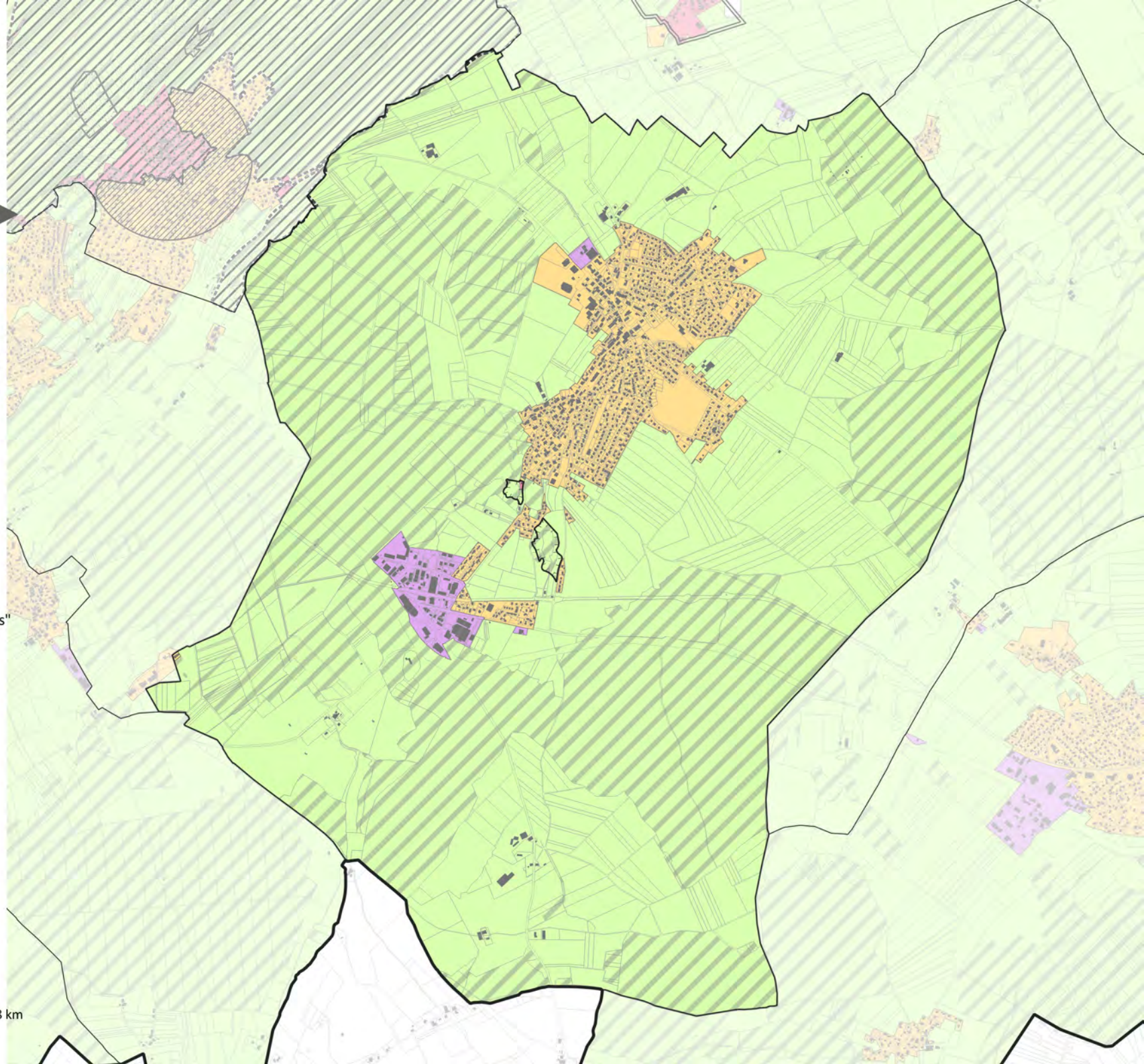
En agglomération, interdiction de la publicité

scellée au sol

 EBC

 Zone N des PLU

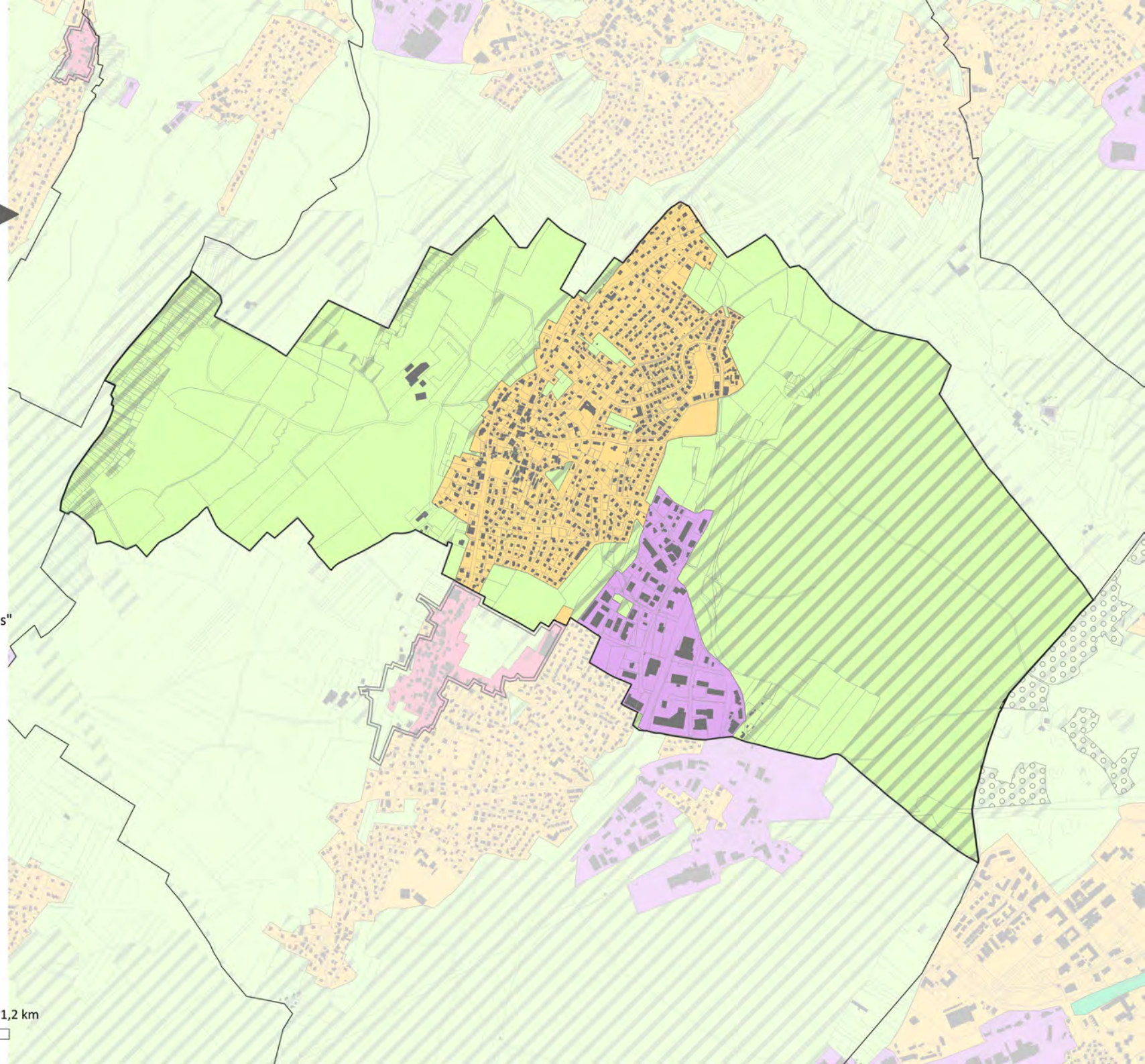
 0 0,9 1,8 km




**Annexe - Plan de superposition du
zonage et des lieux d'interdiction
de publicité**

Décembre 2025


COMMUNE DE
SERRE-LES-SAPINS





 Limite communautaire


 Limite communale

Zones de publicité

 Zone 1 "Patrimoine"


 Zone 2 "Habitat dense et équipements"

 Zone 3 "Habitat diffus et zones naturelles"


 Zone 4 "Axes"


 Zone 5 "Zones commerciales et zones d'activités"


Lieux d'interdiction absolue de publicité
(art.L.581-4 c.env.)


 Site classé


Lieux d'interdiction relative de la publicité
(art. L.581-8 c.env.)

 Site inscrit


 Périimètre de 500 m


 Périimètre délimité des abords

 Site Patrimonial Remarquable

 Zone natura 2000 - directive habitat

**En agglomération, interdiction de la publicité
scellée au sol**

 EBC

 Zone N des PLU

0 0,6 1,2 km

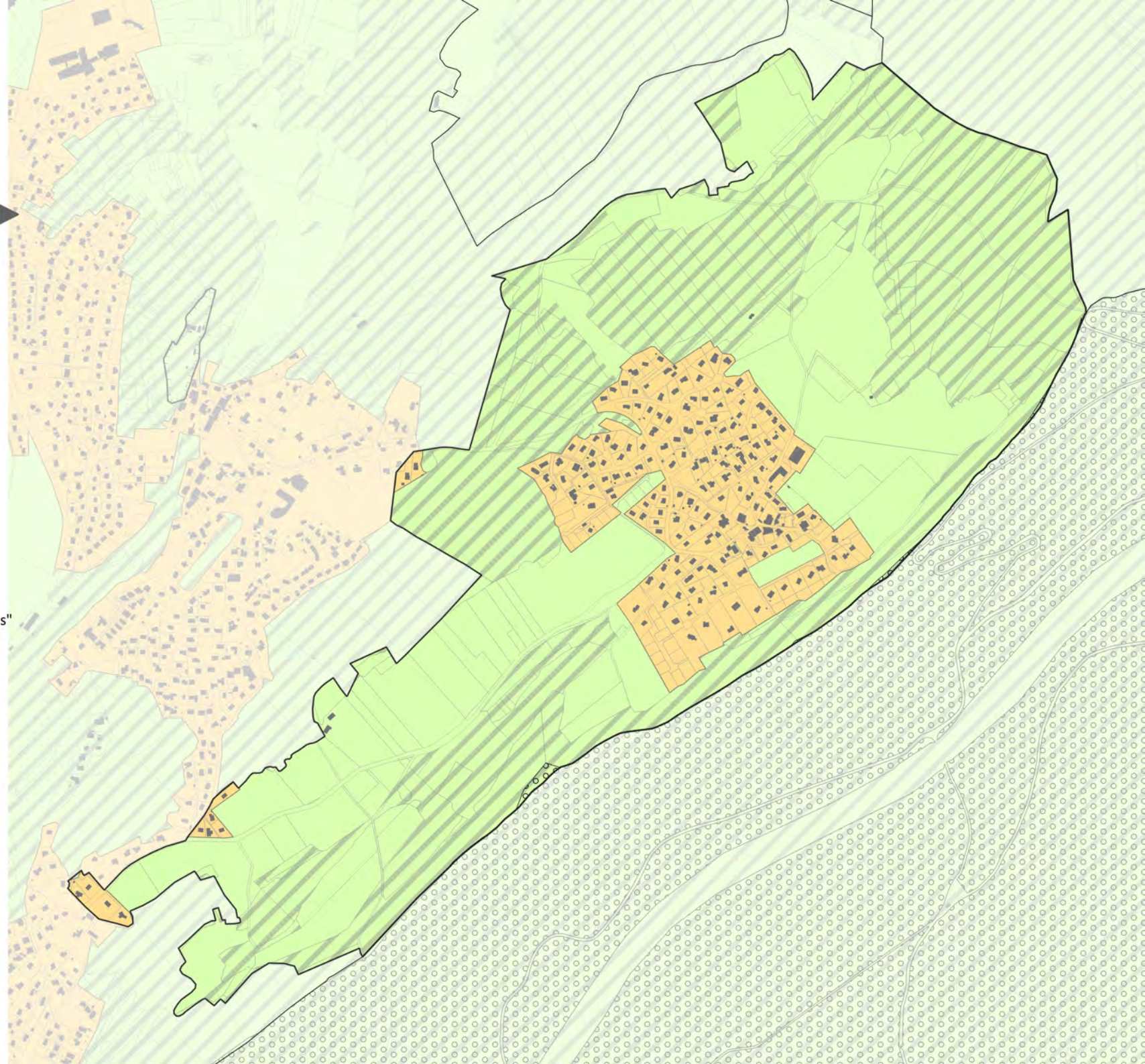




Elaboration du Règlement Local de
Publicité Intercommunal

**Annexe - Plan de superposition du
zonage et des lieux d'interdiction
de publicité**






Décembre 2025

COMMUNE DE
TALLENAY




-  Limite communautaire
-  Limite communale

Zones de publicité

-  Zone 1 "Patrimoine"
-  Zone 2 "Habitat dense et équipements"
-  Zone 3 "Habitat diffus et zones naturelles"
-  Zone 4 "Axes"
-  Zone 5 "Zones commerciales et zones d'activités"






Lieux d'interdiction absolue de publicité

(art.L.581-4 c.env.)

-  Site classé



Lieux d'interdiction relative de la publicité


(art. L.581-8 c.env.)

-  Site inscrit
-  Périimètre de 500 m
-  Périimètre délimité des abords
-  Site Patrimonial Remarquable
-  Zone natura 2000 - directive habitat

En agglomération, interdiction de la publicité

scellée au sol

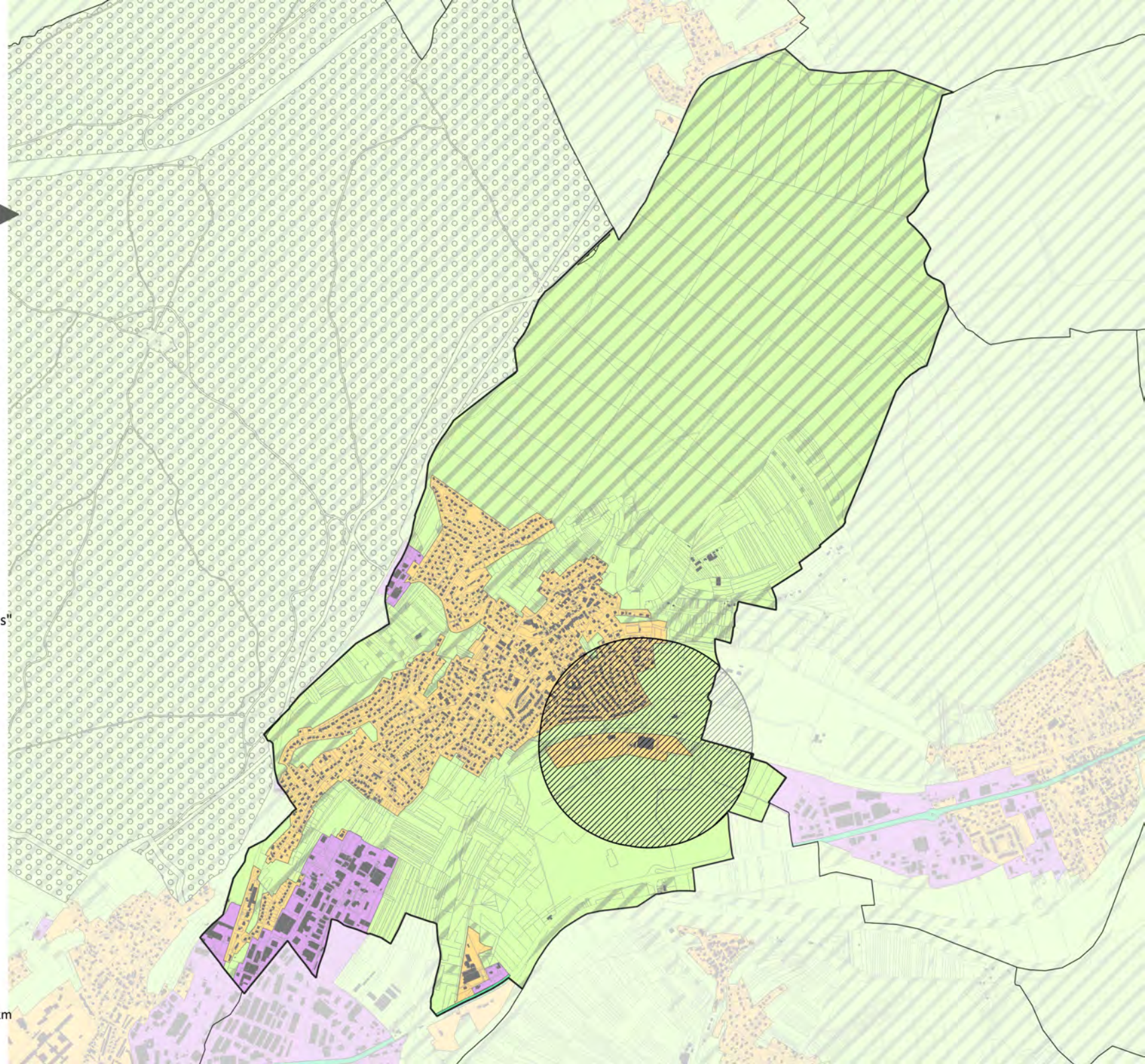
-  EBC
-  Zone N des PLU



Annexe - Plan de superposition du zonage et des lieux d'interdiction de publicité

Décembre 2025

COMMUNE DE
THISE



- ▭ Limite communautaire
- ▭ Limite communale

- Zones de publicité**
- ▭ Zone 1 "Patrimoine"
 - ▭ Zone 2 "Habitat dense et équipements"
 - ▭ Zone 3 "Habitat diffus et zones naturelles"
 - ▭ Zone 4 "Axes"
 - ▭ Zone 5 "Zones commerciales et zones d'activités"

Lieux d'interdiction absolue de publicité

(art.L.581-4 c.env.)

- ▭ Site classé

Lieux d'interdiction relative de la publicité


(art. L.581-8 c.env.)

- ▭ Site inscrit
- ▭ Périmètre de 500 m
- ▭ Périmètre délimité des abords
- ▭ Site Patrimonial Remarquable
- ▭ Zone natura 2000 - directive habitat

En agglomération, interdiction de la publicité

scellée au sol

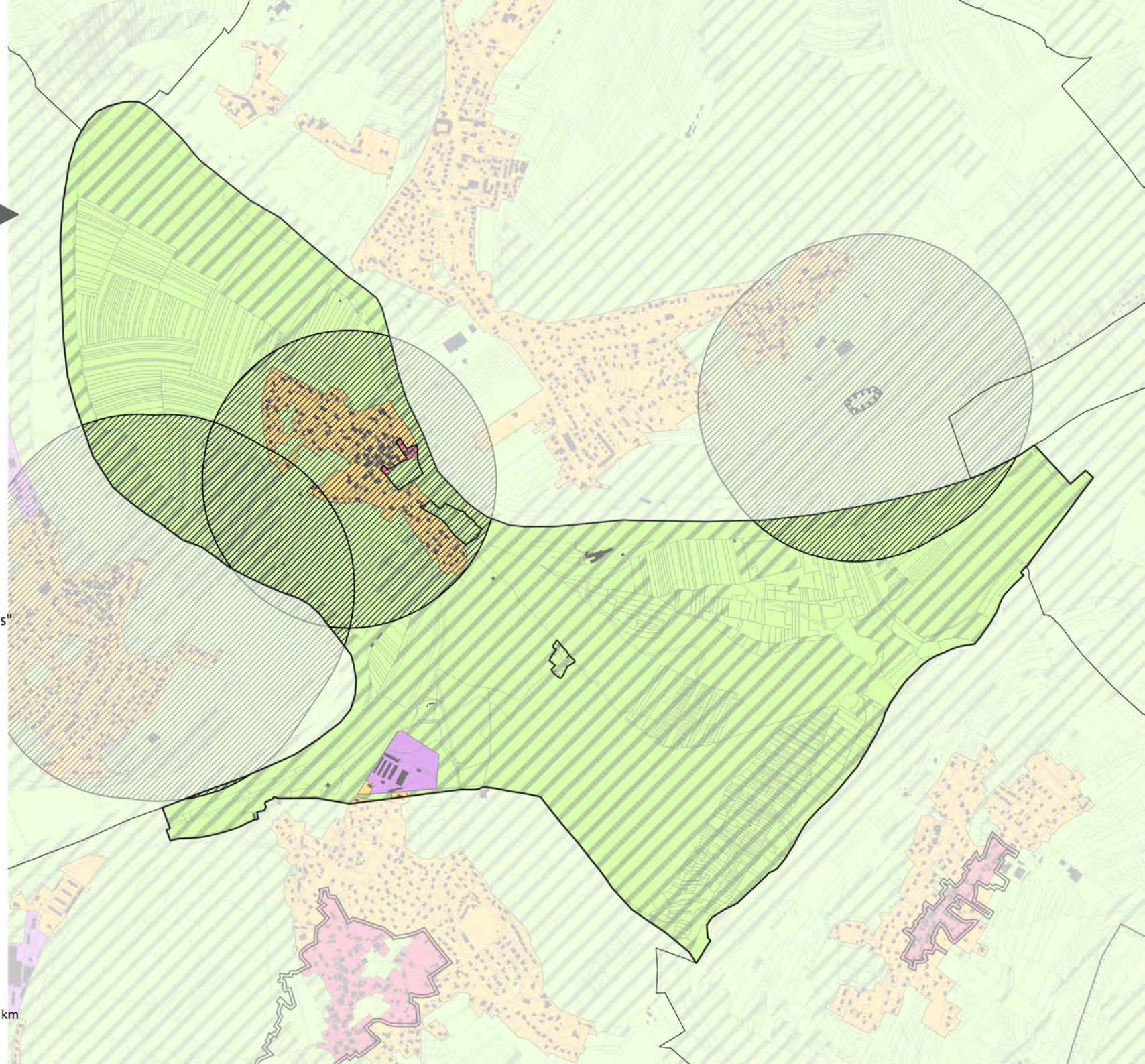
- ▭ EBC
- ▭ Zone N des PLU



Annexe - Plan de superposition du zonage et des lieux d'interdiction de publicité

Décembre 2025

COMMUNE DE THORAISE



- ▭ Limite communautaire
- ▭ Limite communale

- Zones de publicité**
- ▭ Zone 1 "Patrimoine"
 - ▭ Zone 2 "Habitat dense et équipements"
 - ▭ Zone 3 "Habitat diffus et zones naturelles"
 - ▭ Zone 4 "Axes"
 - ▭ Zone 5 "Zones commerciales et zones d'activités"

- Lieux d'interdiction absolue de publicité (art.L.581-4 c.env.)**
- ▭ Site classé

- Lieux d'interdiction relative de la publicité (art. L.581-8 c.env.)**
- ▭ Site inscrit
 - ▭ Périimètre de 500 m
 - ▭ Périimètre délimité des abords
 - ▭ Site Patrimonial Remarquable
 - ▭ Zone natura 2000 - directive habitat

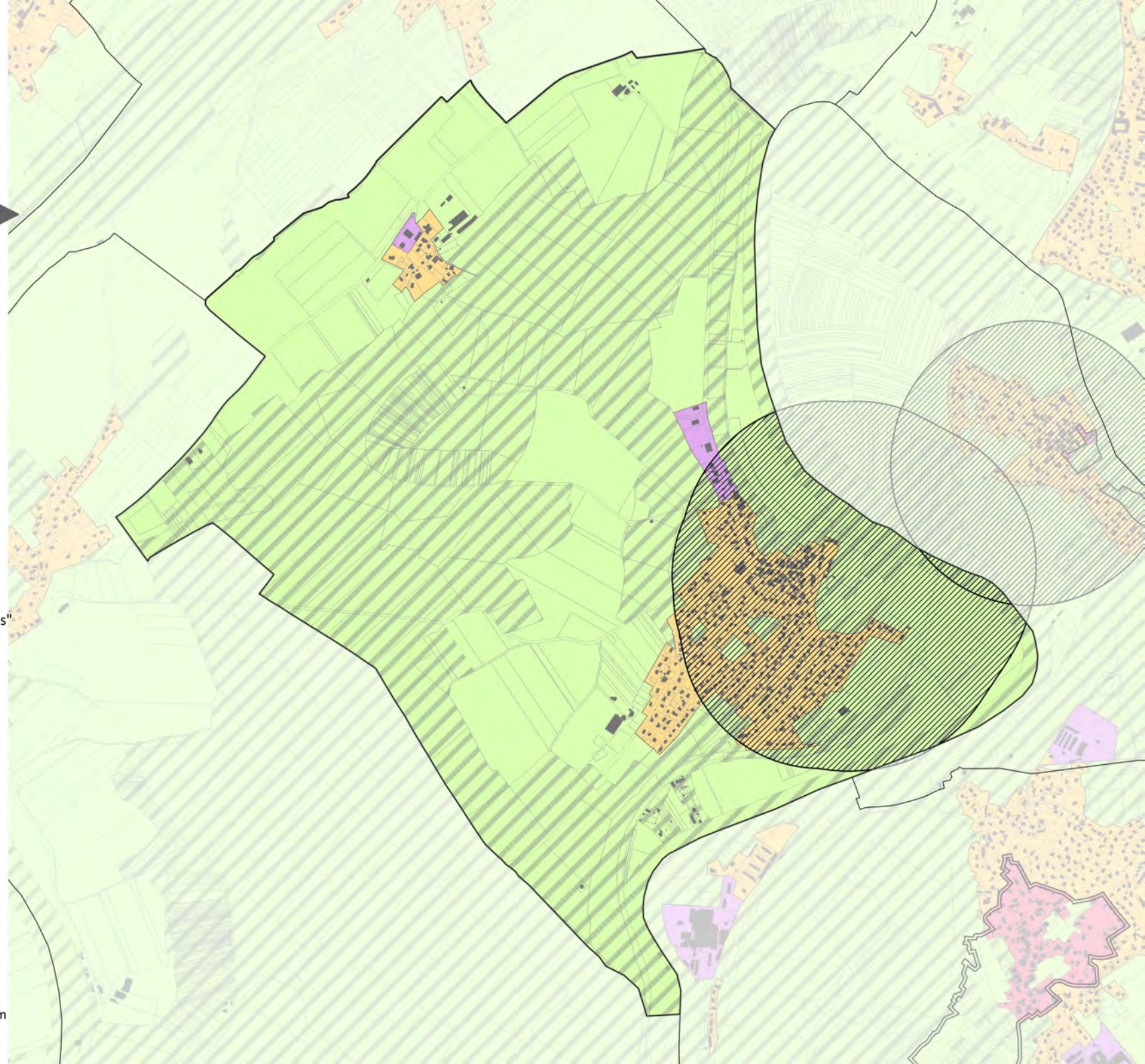
- En agglomération, interdiction de la publicité scellée au sol**
- ▭ EBC
 - ▭ Zone N des PLU



Annexe - Plan de superposition du zonage et des lieux d'interdiction de publicité

Décembre 2025

COMMUNE DE
TORPES



- ▬ Limite communautaire
- ▬ Limite communale

- Zones de publicité**
- Zone 1 "Patrimoine"
 - Zone 2 "Habitat dense et équipements"
 - Zone 3 "Habitat diffus et zones naturelles"
 - Zone 4 "Axes"
 - Zone 5 "Zones commerciales et zones d'activités"

Lieux d'interdiction absolue de publicité

(art. L.581-4 c.env.)

- Site classé

Lieux d'interdiction relative de la publicité


(art. L.581-8 c.env.)

- Site inscrit
- Périimètre de 500 m
- Périimètre délimité des abords
- Site Patrimonial Remarquable
- Zone natura 2000 - directive habitat

En agglomération, interdiction de la publicité

scellée au sol

- EBC
- Zone N des PLU



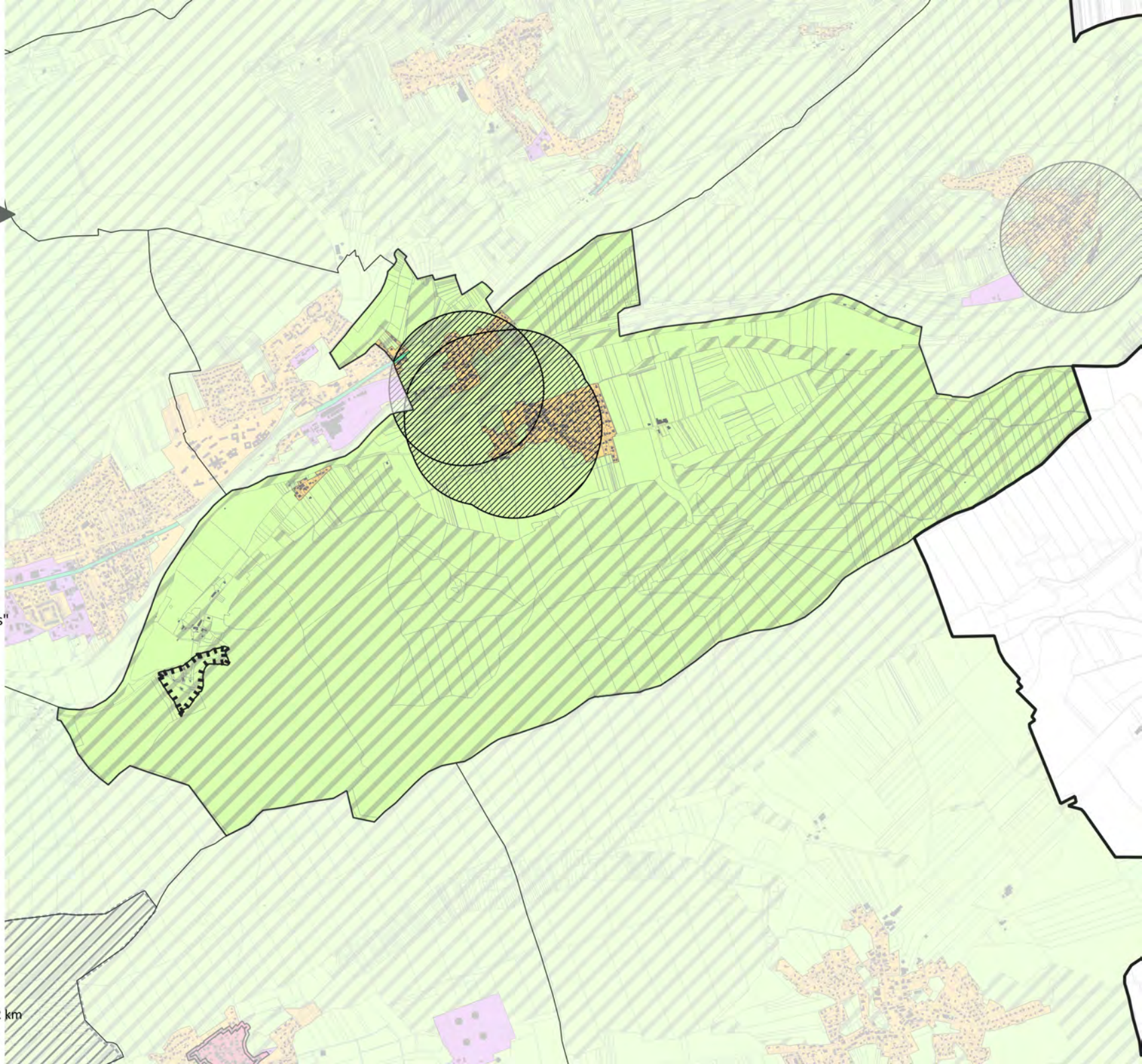
Elaboration du Règlement Local de Publicité Intercommunal

Annexe - Plan de superposition du zonage et des lieux d'interdiction de publicité

Décembre 2025

COMMUNE DE VAIRE


- ▭ Limite communautaire
- ▭ Limite communale
- Zones de publicité**
 - ▭ Zone 1 "Patrimoine"
 - ▭ Zone 2 "Habitat dense et équipements"
 - ▭ Zone 3 "Habitat diffus et zones naturelles"
 - ▭ Zone 4 "Axes"
 - ▭ Zone 5 "Zones commerciales et zones d'activités"
- Lieux d'interdiction absolue de publicité (art.L.581-4 c.env.)**
 - ▭ Site classé
- Lieux d'interdiction relative de la publicité (art. L.581-8 c.env.)**
 - ▭ Site inscrit
 - ▭ Périmètre de 500 m
 - ▭ Périmètre délimité des abords
 - ▭ Site Patrimonial Remarquable
 - ▭ Zone natura 2000 - directive habitat
- En agglomération, interdiction de la publicité scellée au sol**
 - ▭ EBC
 - ▭ Zone N des PLU








**Annexe - Plan de superposition du
zonage et des lieux d'interdiction
de publicité**






Décembre 2025



COMMUNE DE
VELESMES-ESSARTS

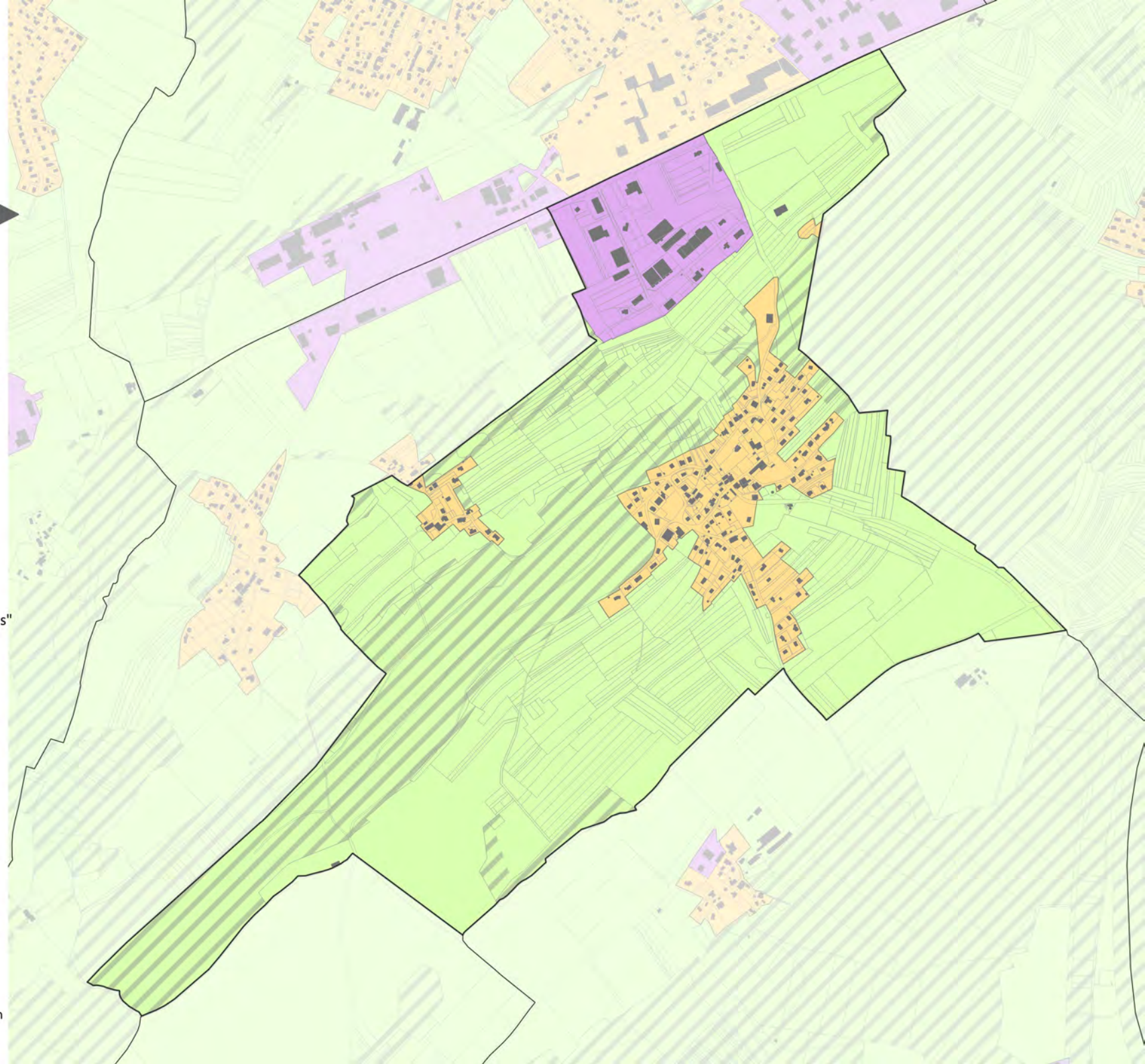
-  Limite communautaire
-  Limite communale

- Zones de publicité**
-  Zone 1 "Patrimoine"
-  Zone 2 "Habitat dense et équipements"
-  Zone 3 "Habitat diffus et zones naturelles"
-  Zone 4 "Axes"
-  Zone 5 "Zones commerciales et zones d'activités"

- Lieux d'interdiction absolue de publicité
(art.L.581-4 c.env.)**
-  Site classé

- Lieux d'interdiction relative de la publicité
(art. L.581-8 c.env.)**
-  Site inscrit
-  Périmètre de 500 m
-  Périmètre délimité des abords
-  Site Patrimonial Remarquable
-  Zone natura 2000 - directive habitat

- En agglomération, interdiction de la publicité
scellée au sol**
-  EBC
-  Zone N des PLU



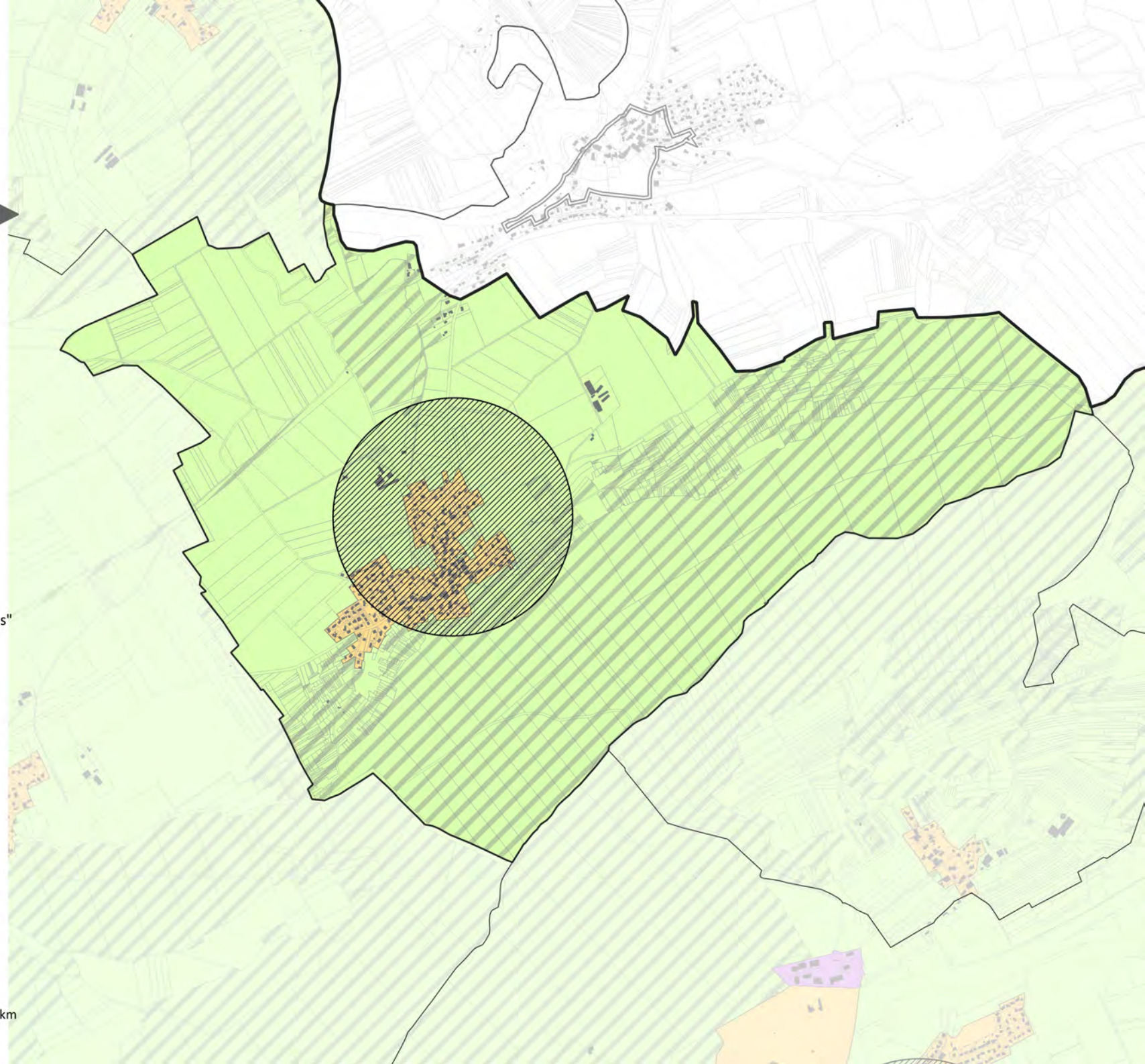
0 0,4 0,8 km




**Annexe - Plan de superposition du
zonage et des lieux d'interdiction
de publicité**

Décembre 2025


COMMUNE DE
VENISE





 Limite communautaire

 Limite communale

Zones de publicité

 Zone 1 "Patrimoine"

 Zone 2 "Habitat dense et équipements"

 Zone 3 "Habitat diffus et zones naturelles"

 Zone 4 "Axes"

 Zone 5 "Zones commerciales et zones d'activités"

Lieux d'interdiction absolue de publicité


(art.L.581-4 c.env.)


 Site classé


Lieux d'interdiction relative de la publicité

(art. L.581-8 c.env.)

 Site inscrit

 Périmètre de 500 m


 Périmètre délimité des abords


 Site Patrimonial Remarquable

 Zone natura 2000 - directive habitat

En agglomération, interdiction de la publicité

scellée au sol

 EBC

 Zone N des PLU

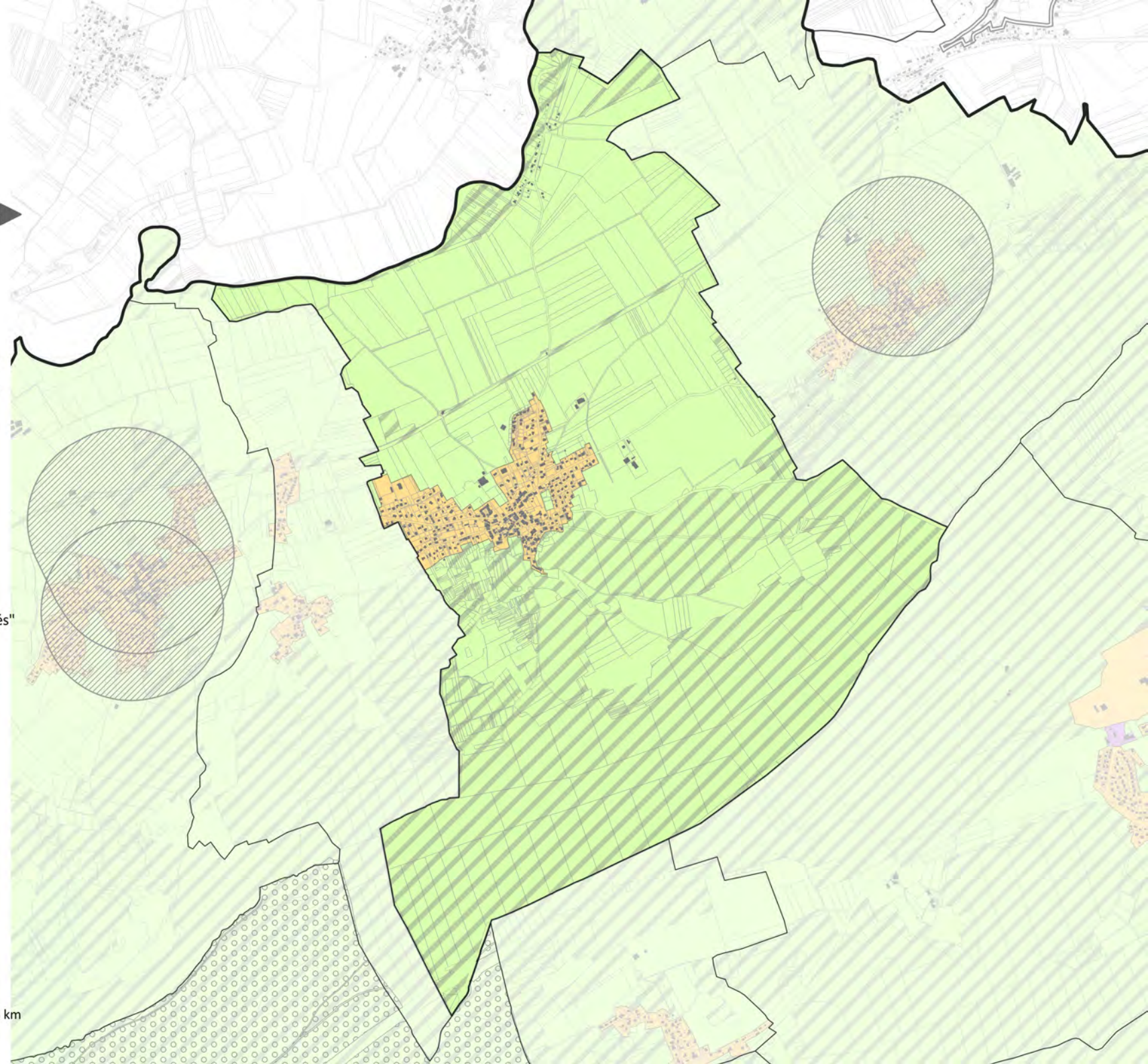
0 0,6 1,2 km





**Annexe - Plan de superposition du
zonage et des lieux d'interdiction
de publicité**






Décembre 2025

COMMUNE DE
VIEILLEY




-  Limite communautaire
-  Limite communale






Zones de publicité

-  Zone 1 "Patrimoine"
-  Zone 2 "Habitat dense et équipements"
-  Zone 3 "Habitat diffus et zones naturelles"
-  Zone 4 "Axes"
-  Zone 5 "Zones commerciales et zones d'activités"



Lieux d'interdiction absolue de publicité
(art.L.581-4 c.env.)


-  Site classé

Lieux d'interdiction relative de la publicité
(art. L.581-8 c.env.)

-  Site inscrit
-  Périmètre de 500 m
-  Périmètre délimité des abords
-  Site Patrimonial Remarquable
-  Zone natura 2000 - directive habitat

**En agglomération, interdiction de la publicité
scellée au sol**



-  EBC
-  Zone N des PLU









**Annexe - Plan de superposition du
zonage et des lieux d'interdiction
de publicité**






Décembre 2025



COMMUNE DE
VILLARS-SAINT-GEORGES


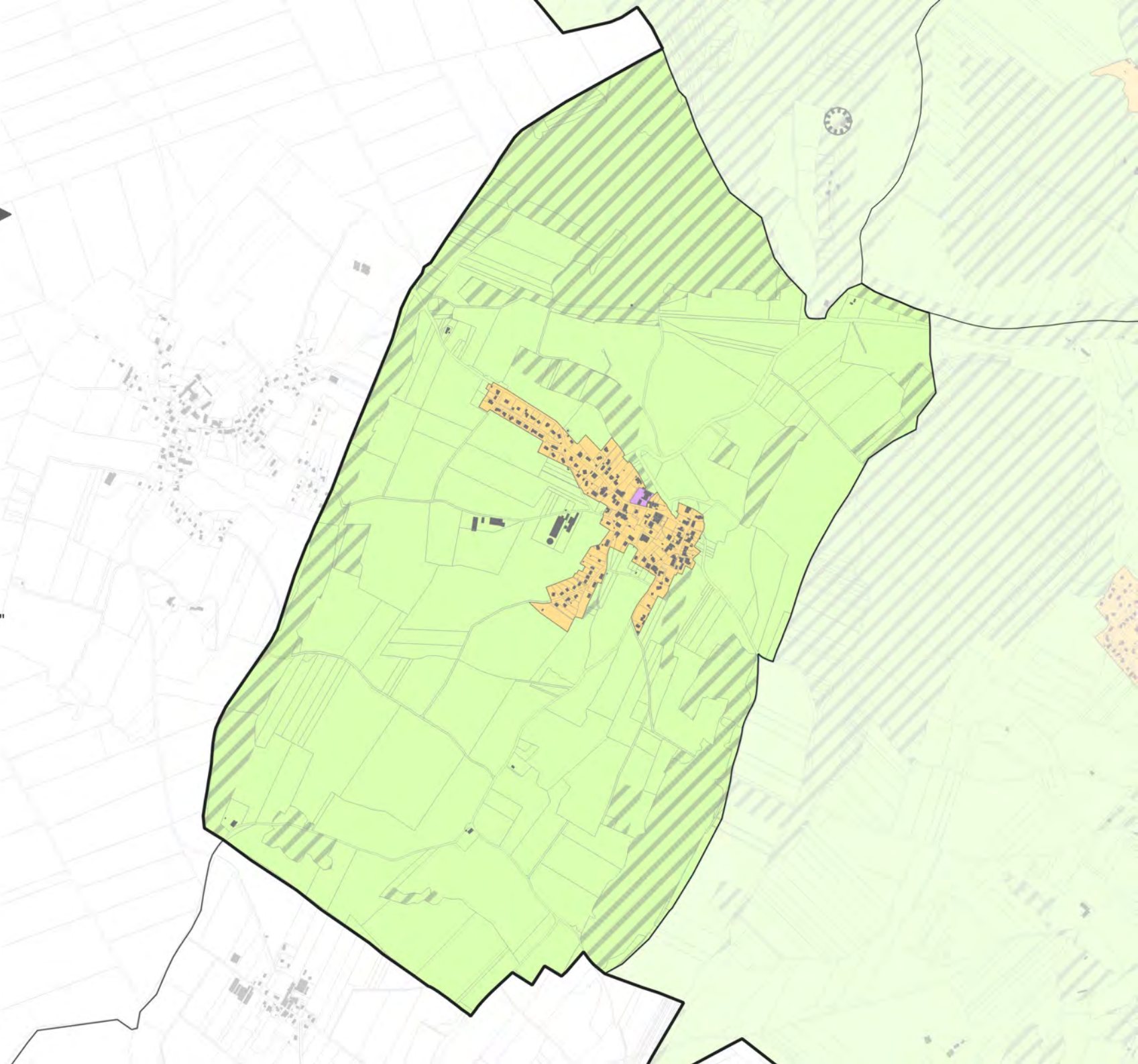
-  Limite communautaire
-  Limite communale

- Zones de publicité**
-  Zone 1 "Patrimoine"
-  Zone 2 "Habitat dense et équipements"
-  Zone 3 "Habitat diffus et zones naturelles"
-  Zone 4 "Axes"
-  Zone 5 "Zones commerciales et zones d'activités"

- Lieux d'interdiction absolue de publicité
(art.L.581-4 c.env.)**
-  Site classé

- Lieux d'interdiction relative de la publicité
(art. L.581-8 c.env.)**
-  Site inscrit
-  Périmètre de 500 m
-  Périmètre délimité des abords
-  Site Patrimonial Remarquable
-  Zone natura 2000 - directive habitat

- En agglomération, interdiction de la publicité
scellée au sol**
-  EBC
-  Zone N des PLU






**Annexe - Plan de superposition du
zonage et des lieux d'interdiction
de publicité**



Décembre 2025

COMMUNE DE
VORGES-LES-PINS

-  Limite communautaire
-  Limite communale

- Zones de publicité**
-  Zone 1 "Patrimoine"
-  Zone 2 "Habitat dense et équipements"
-  Zone 3 "Habitat diffus et zones naturelles"
-  Zone 4 "Axes"
-  Zone 5 "Zones commerciales et zones d'activités"

- Lieux d'interdiction absolue de publicité
(art.L.581-4 c.env.)**
-  Site classé

- Lieux d'interdiction relative de la publicité
(art. L.581-8 c.env.)**
-  Site inscrit
-  Périmètre de 500 m
-  Périmètre délimité des abords
-  Site Patrimonial Remarquable
-  Zone natura 2000 - directive habitat

- En agglomération, interdiction de la publicité
scellée au sol**
-  EBC
-  Zone N des PLU

