

RÈGLEMENT LOCAL DE PUBLICITÉ INTERCOMMUNAL

Annexe

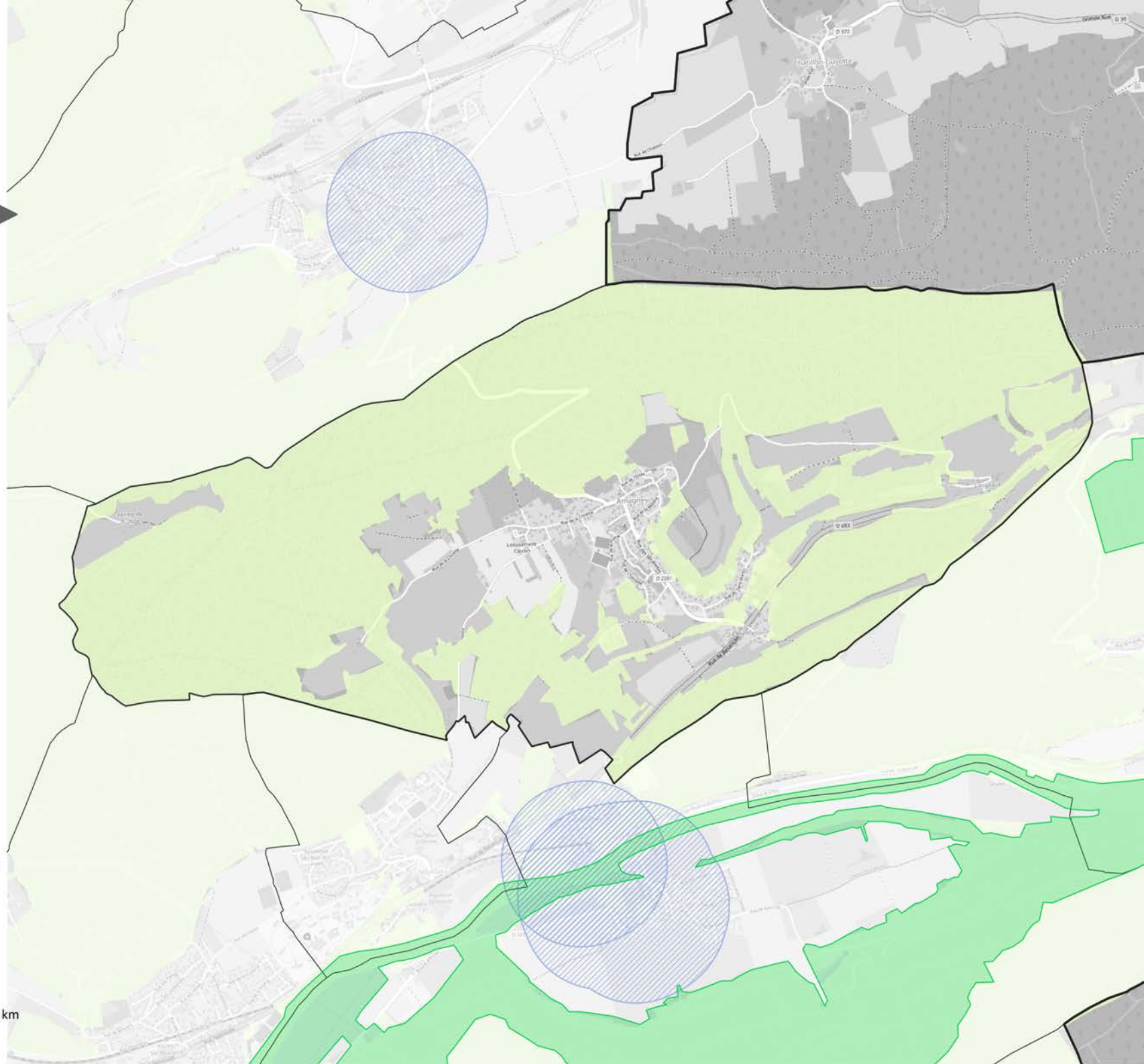
*Plans des lieux d'interdiction de
publicité.*

Plan des lieux d'interdiction de publicité

COMMUNE DE AMAGNEY

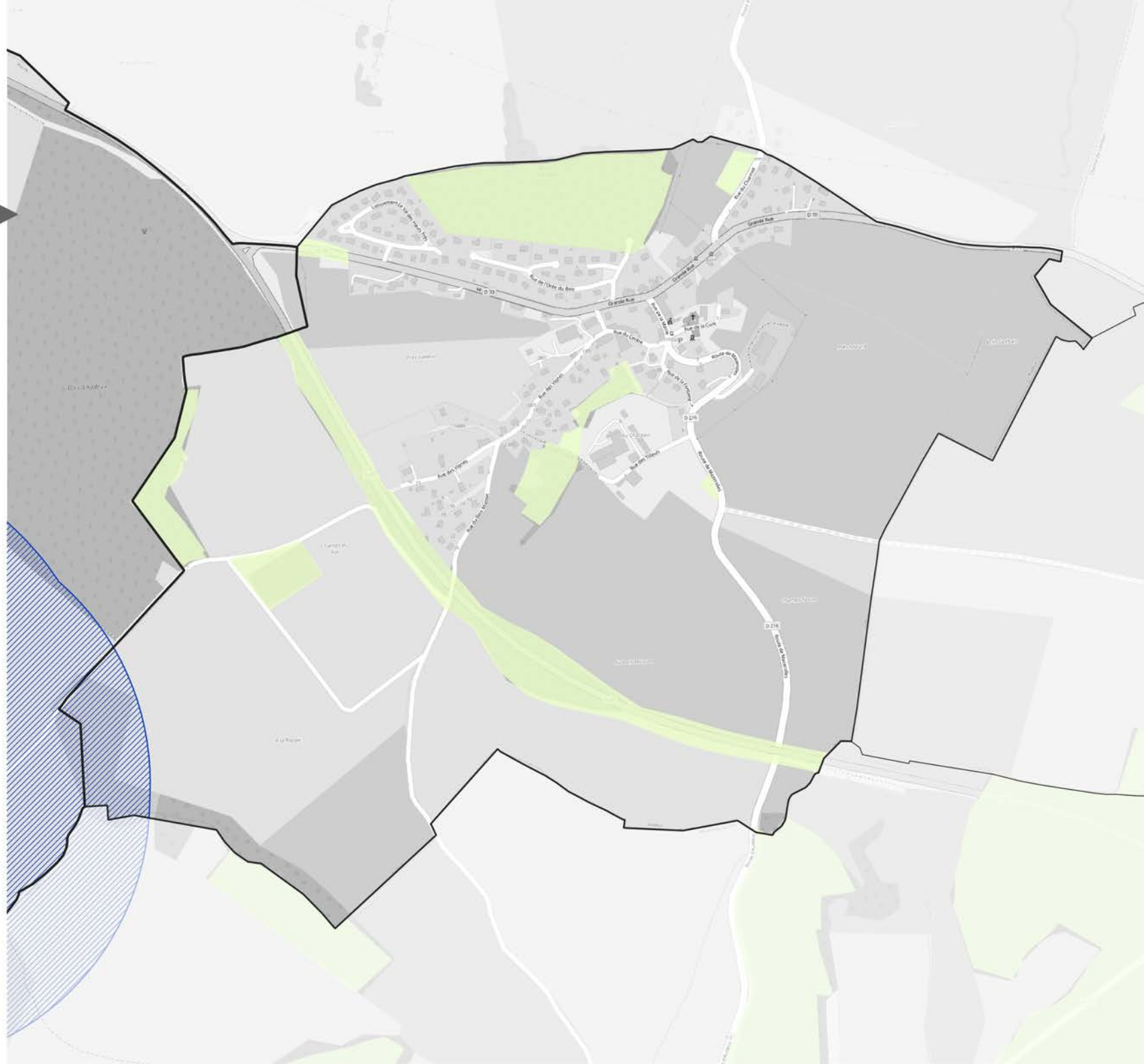
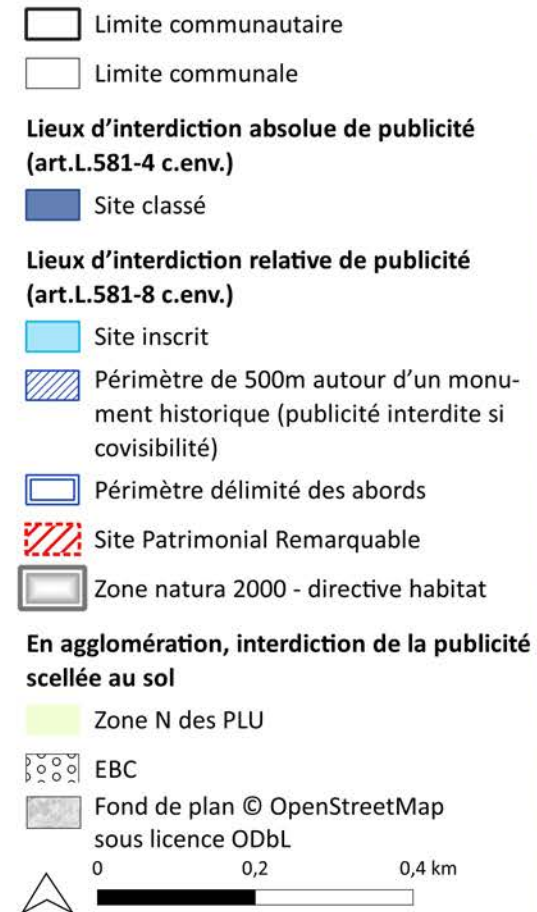
- ▭ Limite communautaire
- ▭ Limite communale
- Lieux d'interdiction absolue de publicité (art.L.581-4 c.env.)**
 - Site classé
- Lieux d'interdiction relative de publicité (art.L.581-8 c.env.)**
 - Site inscrit
 - ▨ Périmètre de 500m autour d'un monument historique (publicité interdite si covisibilité)
 - ▭ Périmètre délimité des abords
 - ▨ Site Patrimonial Remarquable
 - Zone natura 2000 - directive habitat
- En agglomération, interdiction de la publicité scellée au sol**
 - Zone N des PLU
 - EBC
- Fond de plan © OpenStreetMap sous licence ODbL

0 0,9 1,8 km













Plan des lieux d'interdiction de publicité

COMMUNE DE AUDEUX

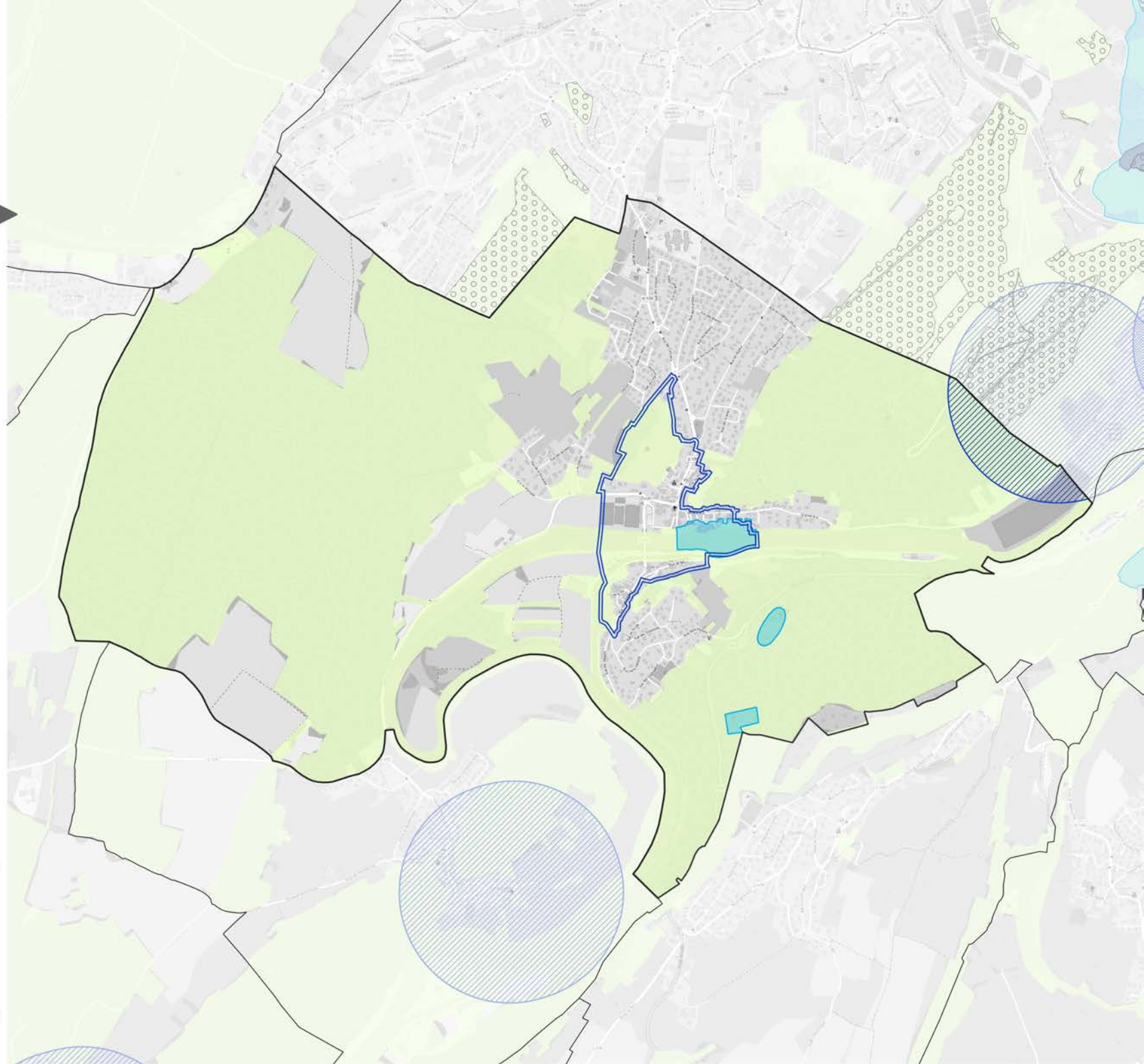


Plan des lieux d'interdiction de publicité

COMMUNE DE AVANNE-AVENEY

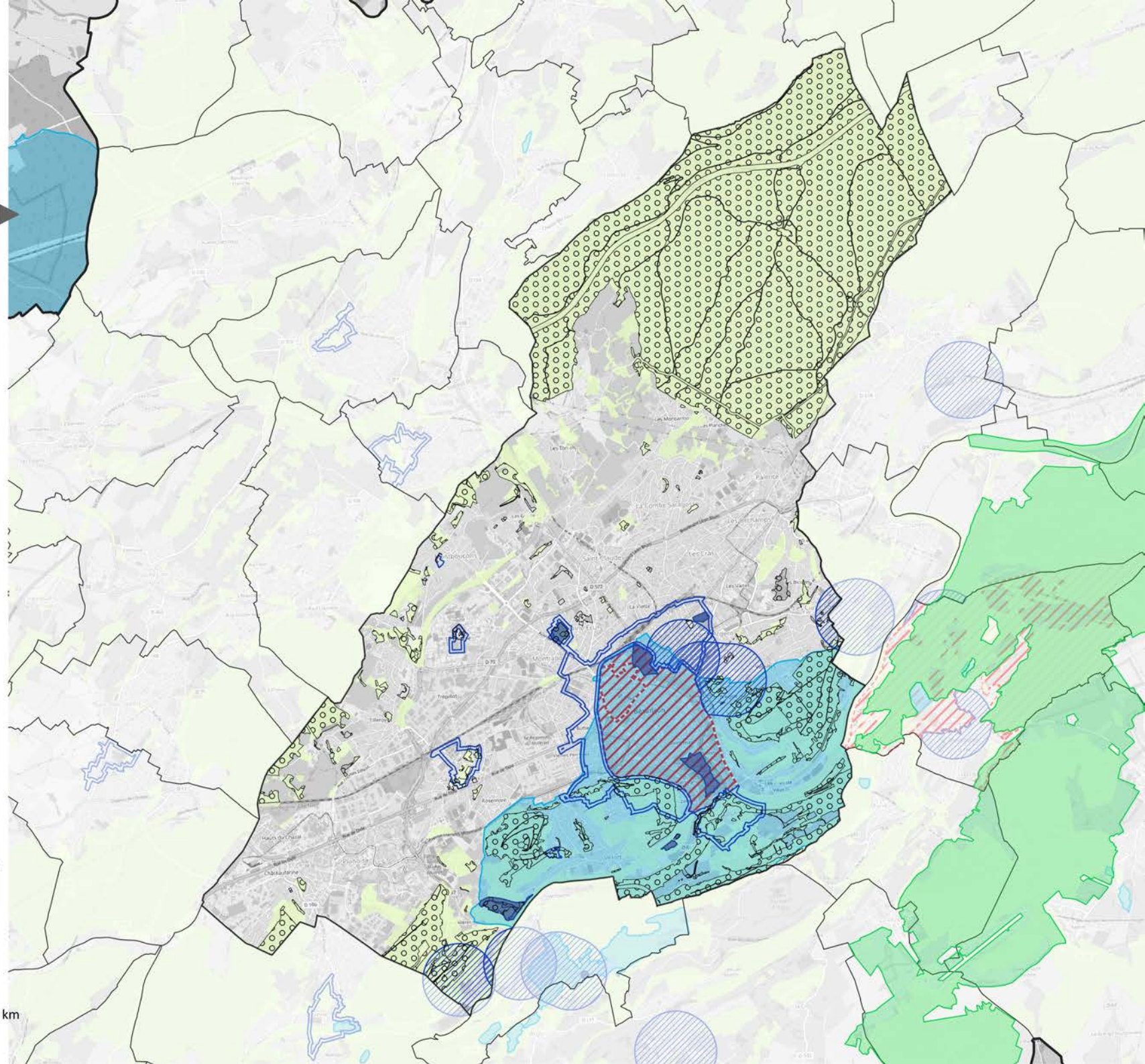
-  Limite communautaire
-  Limite communale
- Lieux d'interdiction absolue de publicité (art.L.581-4 c.env.)**
 -  Site classé
- Lieux d'interdiction relative de publicité (art.L.581-8 c.env.)**
 -  Site inscrit
 -  Périmètre de 500m autour d'un monument historique (publicité interdite si covisibilité)
 -  Périmètre délimité des abords
 -  Site Patrimonial Remarquable
 -  Zone natura 2000 - directive habitat
- En agglomération, interdiction de la publicité scellée au sol**
 -  Zone N des PLU
 -  EBC
- Fond de plan © OpenStreetMap sous licence ODbL

0 0,6 1,2 km



Plan des lieux d'interdiction de publicité

COMMUNE DE BESANÇON



▭ Limite communautaire

▭ Limite communale

Lieux d'interdiction absolue de publicité (art.L.581-4 c.env.)

■ Site classé

Lieux d'interdiction relative de publicité (art.L.581-8 c.env.)

■ Site inscrit

▨ Périmètre de 500m autour d'un monument historique (publicité interdite si covisibilité)

▭ Périmètre délimité des abords

▨ Site Patrimonial Remarquable

■ Zone natura 2000 - directive habitat

En agglomération, interdiction de la publicité scellée au sol

■ Zone N des PLU

▨ EBC

Fond de plan © OpenStreetMap sous licence ODbL

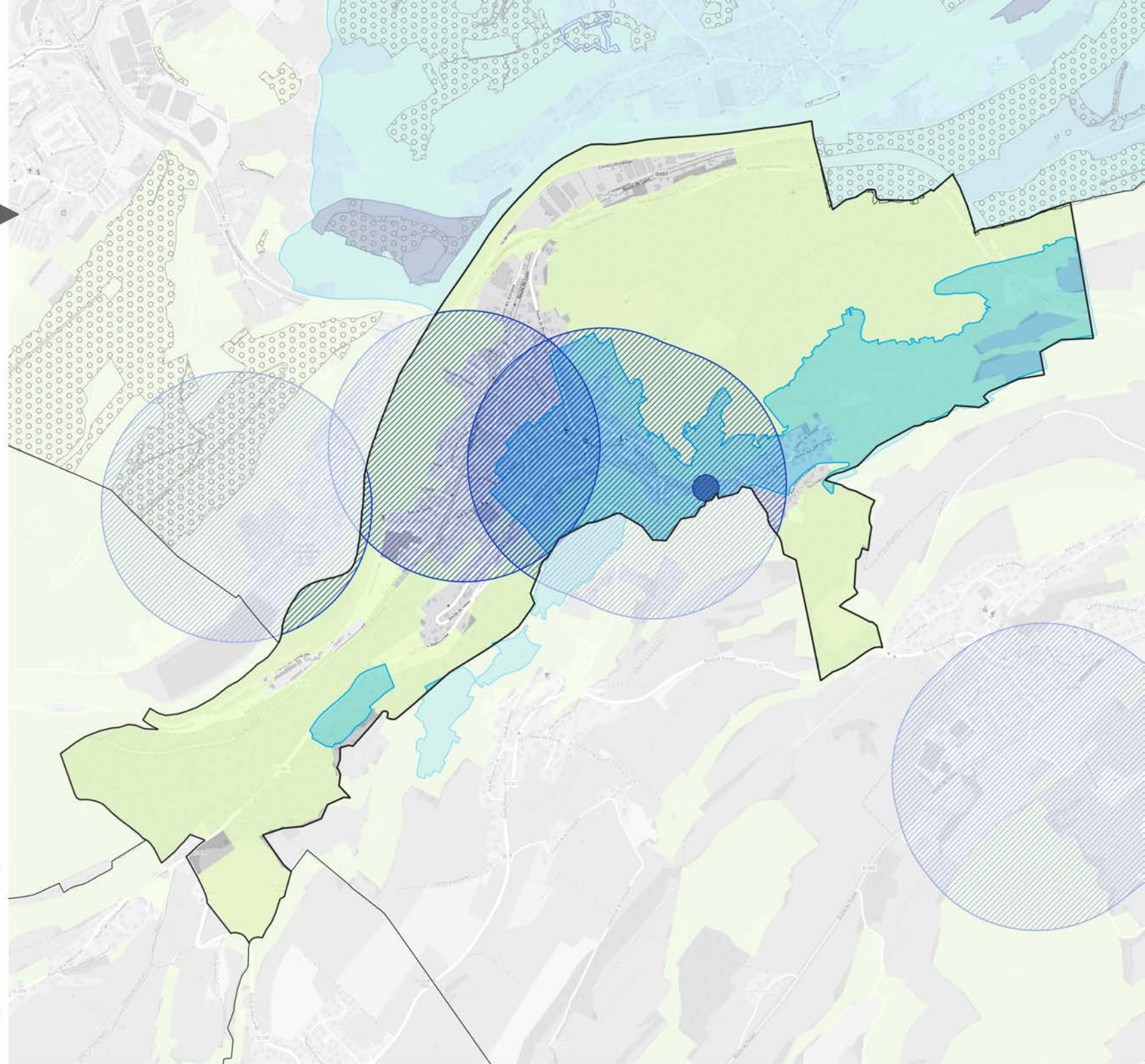
0 2 4 km

Elaboration du Règlement Local de Publicité Intercommunal

Décembre 2025

Plan des lieux d'interdiction de publicité

COMMUNE DE BEURE



▭ Limite communautaire

▭ Limite communale

Lieux d'interdiction absolue de publicité (art.L.581-4 c.env.)

■ Site classé

Lieux d'interdiction relative de publicité (art.L.581-8 c.env.)

■ Site inscrit

▨ Périmètre de 500m autour d'un monument historique (publicité interdite si covisibilité)

▭ Périmètre délimité des abords

▨ Site Patrimonial Remarquable

▭ Zone natura 2000 - directive habitat

En agglomération, interdiction de la publicité scellée au sol

■ Zone N des PLU

▨ EBC

Fond de plan © OpenStreetMap sous licence ODbL

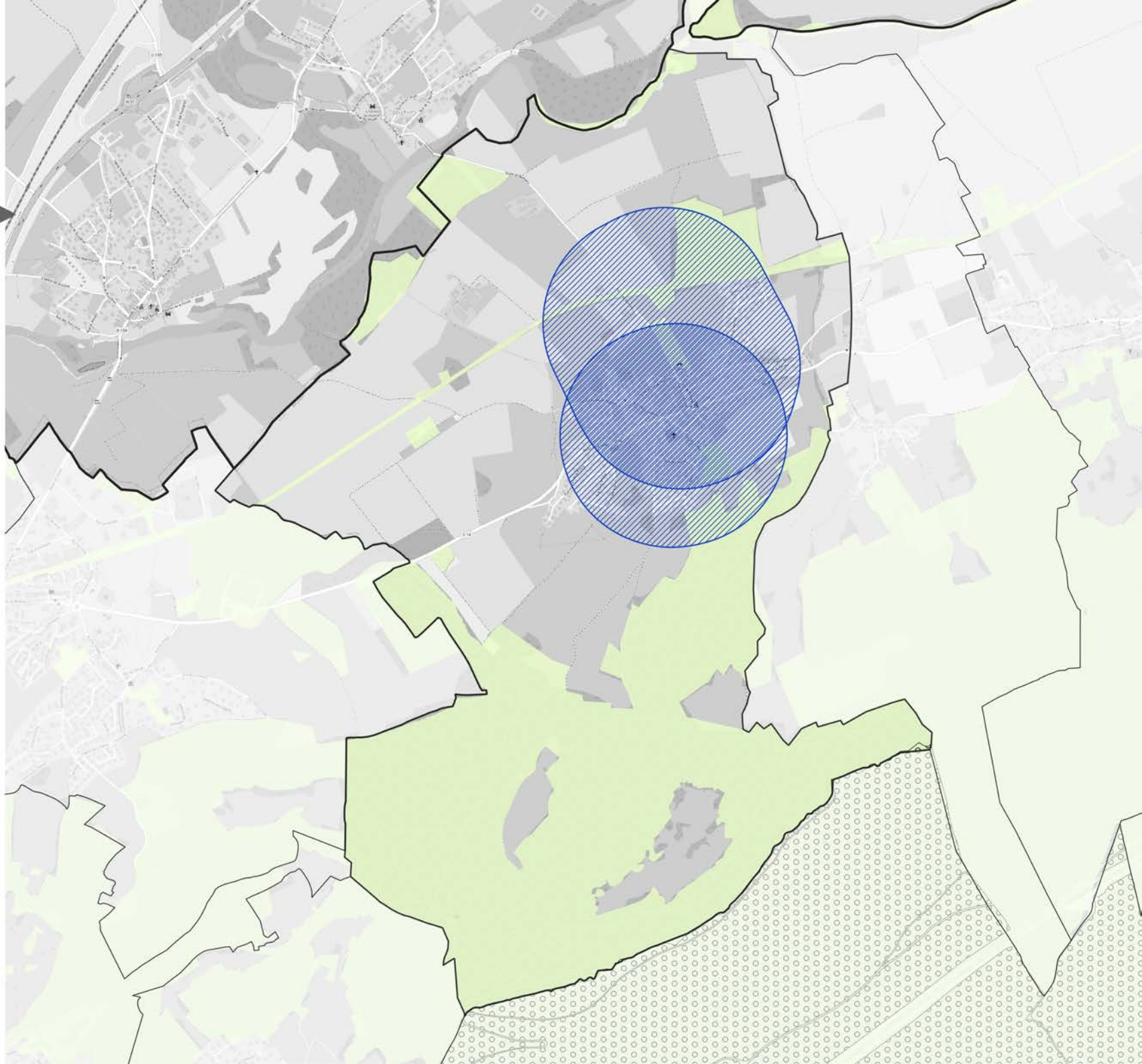
0 0,5 1 km


Elaboration du Règlement Local de
Publicité Intercommunal


Décembre 2025

Plan des lieux d'interdiction de publicité

COMMUNE DE BONNAY



 Limite communautaire


 Limite communale


**Lieux d'interdiction absolue de publicité
(art.L.581-4 c.env.)**

 Site classé

**Lieux d'interdiction relative de publicité
(art.L.581-8 c.env.)**

 Site inscrit

 Périmètre de 500m autour d'un monu-
ment historique (publicité interdite si
covisibilité)

 Périmètre délimité des abords


 Site Patrimonial Remarquable

 Zone natura 2000 - directive habitat

**En agglomération, interdiction de la publicité
scellée au sol**

 Zone N des PLU

 EBC

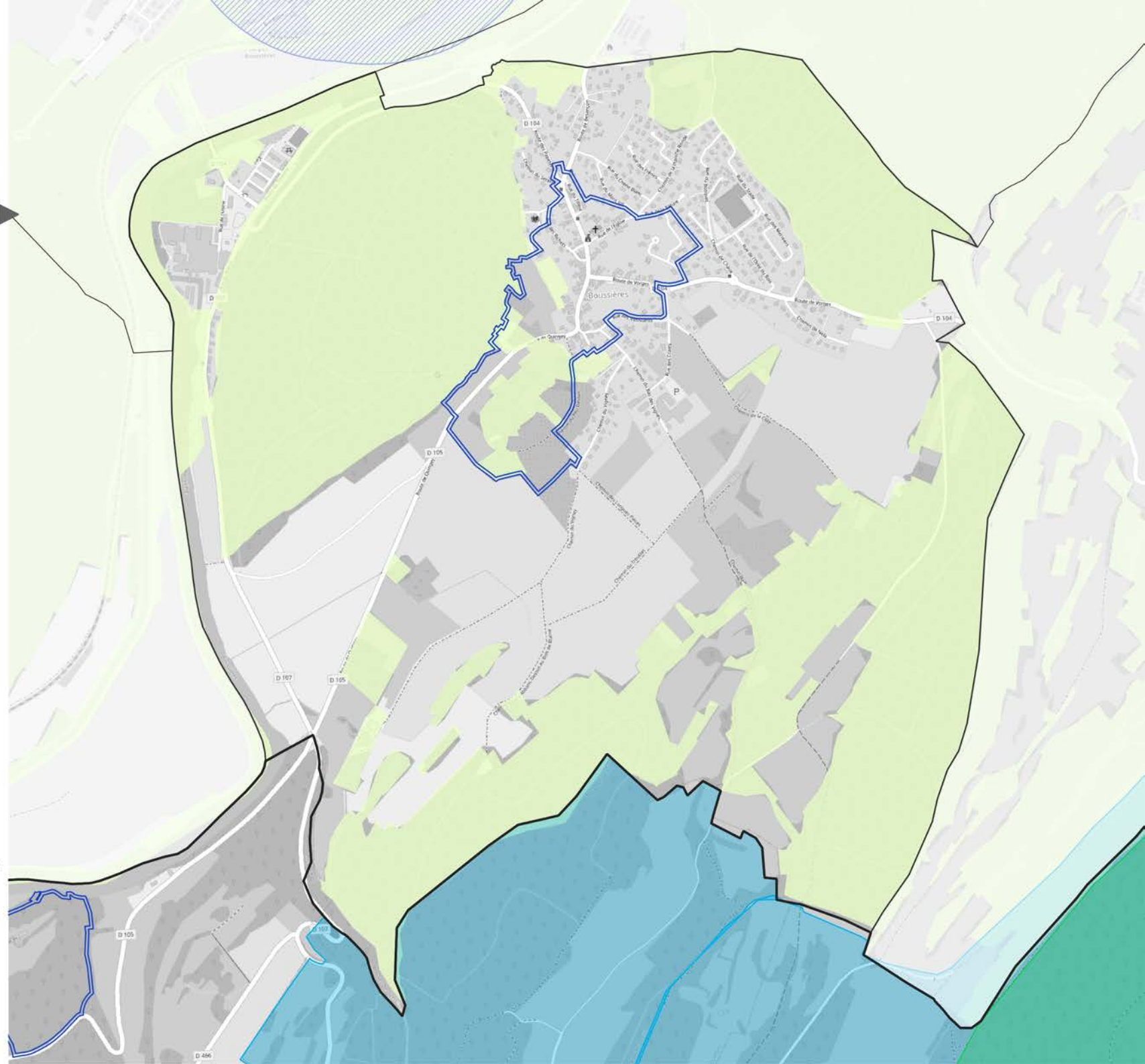
 Fond de plan © OpenStreetMap
sous licence ODbL

0 0,6 1,2 km



Plan des lieux d'interdiction de publicité

COMMUNE DE BOUSSIÈRES



▭ Limite communautaire

▭ Limite communale

Lieux d'interdiction absolue de publicité (art.L.581-4 c.env.)

■ Site classé

Lieux d'interdiction relative de publicité (art.L.581-8 c.env.)

■ Site inscrit

▨ Périmètre de 500m autour d'un monument historique (publicité interdite si covisibilité)

▭ Périmètre délimité des abords

▨ Site Patrimonial Remarquable

▭ Zone natura 2000 - directive habitat

En agglomération, interdiction de la publicité scellée au sol

■ Zone N des PLU











▨ EBC

Fond de plan © OpenStreetMap sous licence ODbL

0 0,4 0,8 km

Plan des lieux d'interdiction de publicité













COMMUNE DE BRAILLANS

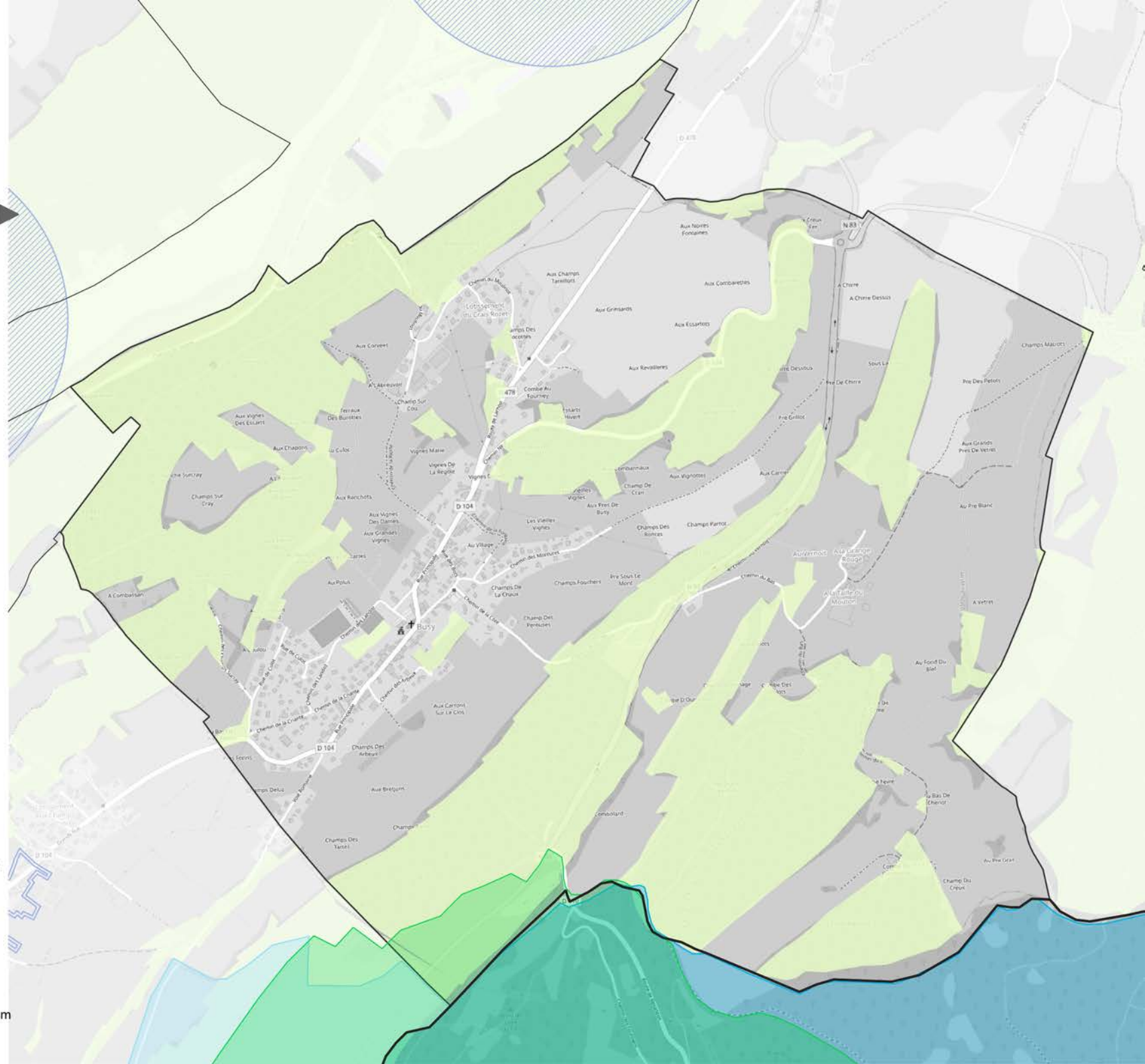
-  Limite communautaire
 -  Limite communale
 - Lieux d'interdiction absolue de publicité (art.L.581-4 c.env.)**
 -  Site classé
 - Lieux d'interdiction relative de publicité (art.L.581-8 c.env.)**
 -  Site inscrit
 -  Périmètre de 500m autour d'un monument historique (publicité interdite si covisibilité)
 -  Périmètre délimité des abords
 -  Site Patrimonial Remarquable
 -  Zone natura 2000 - directive habitat
 - En agglomération, interdiction de la publicité scellée au sol**
 -  Zone N des PLU
 -  EBC
- Fond de plan © OpenStreetMap sous licence ODbL
- 0 0,3 0,6 km



Plan des lieux d'interdiction de publicité

COMMUNE DE BUSY

-  Limite communautaire
 -  Limite communale
 - Lieux d'interdiction absolue de publicité (art.L.581-4 c.env.)**
 -  Site classé
 - Lieux d'interdiction relative de publicité (art.L.581-8 c.env.)**
 -  Site inscrit
 -  Périmètre de 500m autour d'un monument historique (publicité interdite si covisibilité)
 -  Périmètre délimité des abords
 -  Site Patrimonial Remarquable
 -  Zone natura 2000 - directive habitat
 - En agglomération, interdiction de la publicité scellée au sol**
 -  Zone N des PLU
 -  EBC
 -  Fond de plan © OpenStreetMap sous licence ODbL
- 0 0,4 0,8 km
- 



Elaboration du Règlement Local de Publicité Intercommunal

Décembre 2025

Plan des lieux d'interdiction de publicité

COMMUNE DE BYANS-SUR-DOUBS

 Limite communautaire


 Limite communale


Lieux d'interdiction absolue de publicité (art.L.581-4 c.env.)

 Site classé

Lieux d'interdiction relative de publicité (art.L.581-8 c.env.)

 Site inscrit

 Périmètre de 500m autour d'un monument historique (publicité interdite si covisibilité)

 Périmètre délimité des abords

 Site Patrimonial Remarquable

 Zone natura 2000 - directive habitat

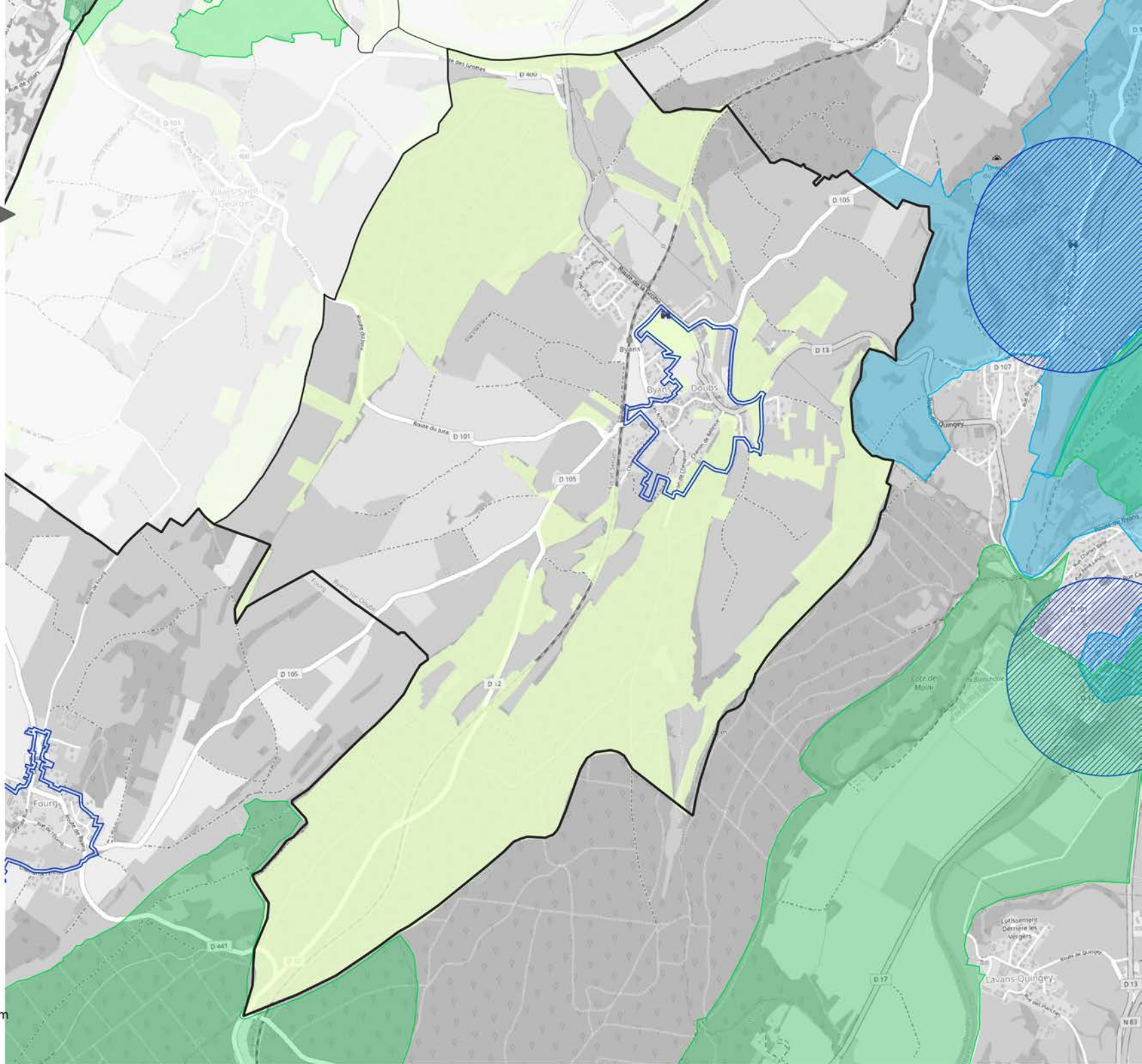
En agglomération, interdiction de la publicité scellée au sol

 Zone N des PLU

 EBC

Fond de plan © OpenStreetMap sous licence ODbL

0 0,7 1,4 km

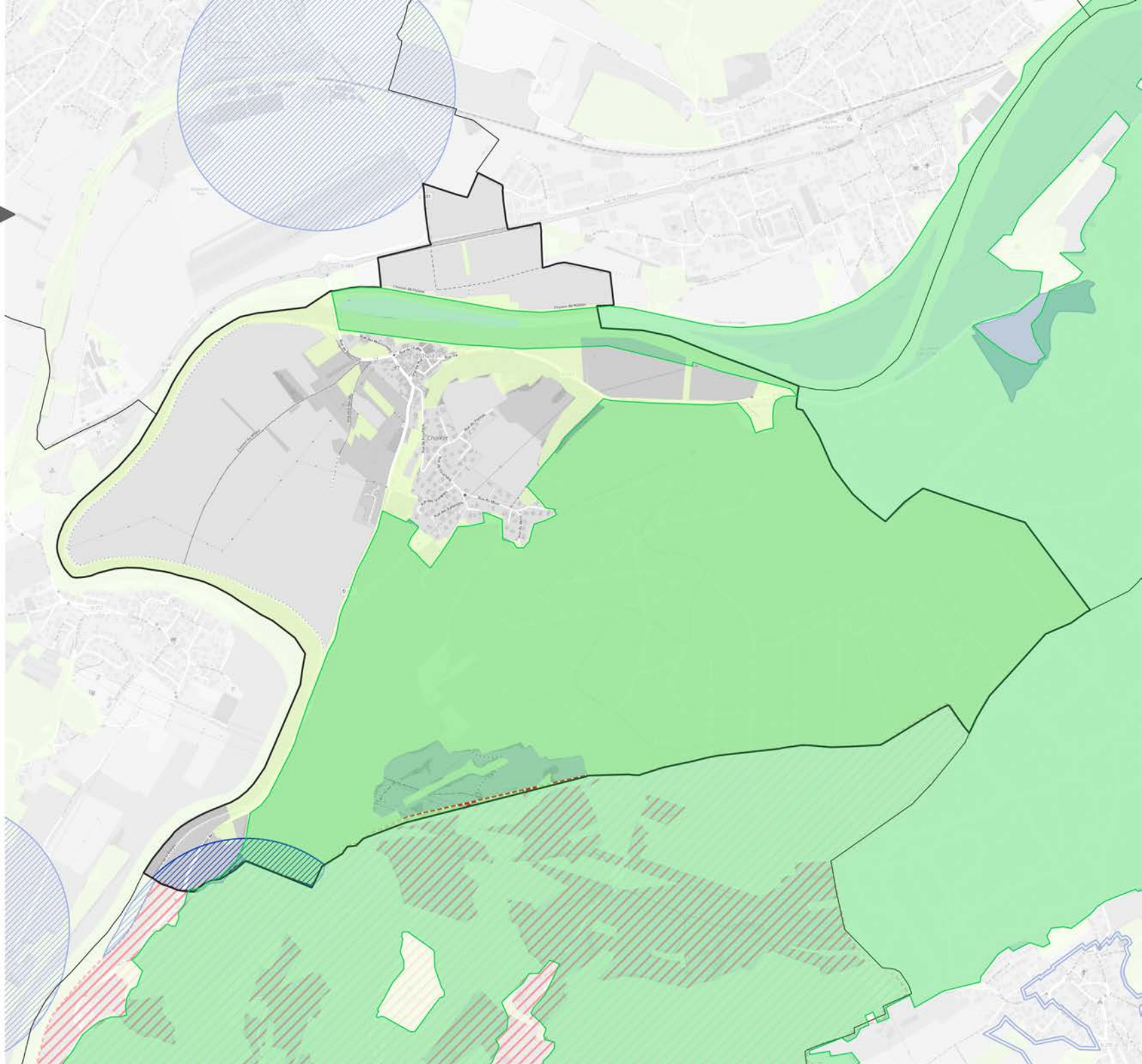
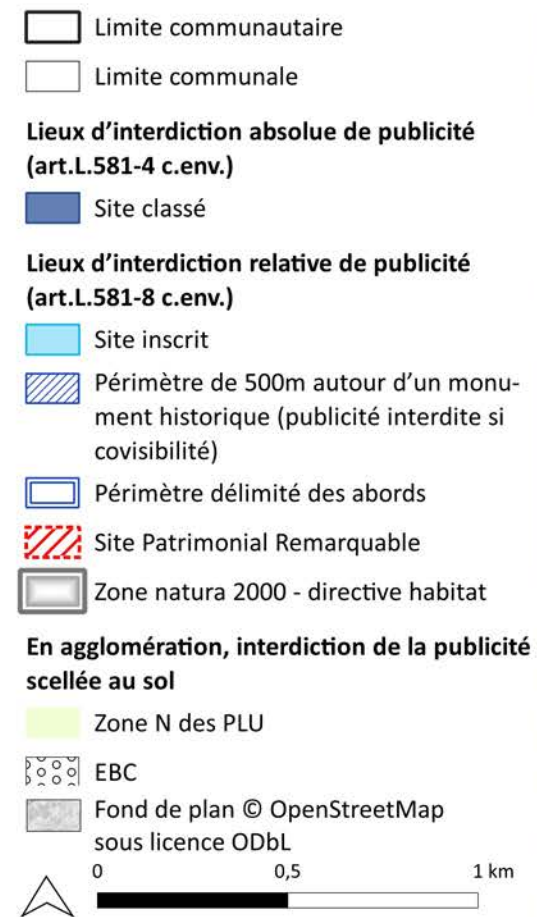


Elaboration du Règlement Local de Publicité Intercommunal

Décembre 2025


Plan des lieux d'interdiction de publicité


COMMUNE DE CHALÈZE



Plan des lieux d'interdiction de publicité

COMMUNE DE CHALEZEULE

 Limite communautaire


 Limite communale


**Lieux d'interdiction absolue de publicité
(art.L.581-4 c.env.)**


 Site classé

**Lieux d'interdiction relative de publicité
(art.L.581-8 c.env.)**

 Site inscrit

 Périmètre de 500m autour d'un monu-
ment historique (publicité interdite si
covisibilité)

 Périmètre délimité des abords


 Site Patrimonial Remarquable

 Zone natura 2000 - directive habitat

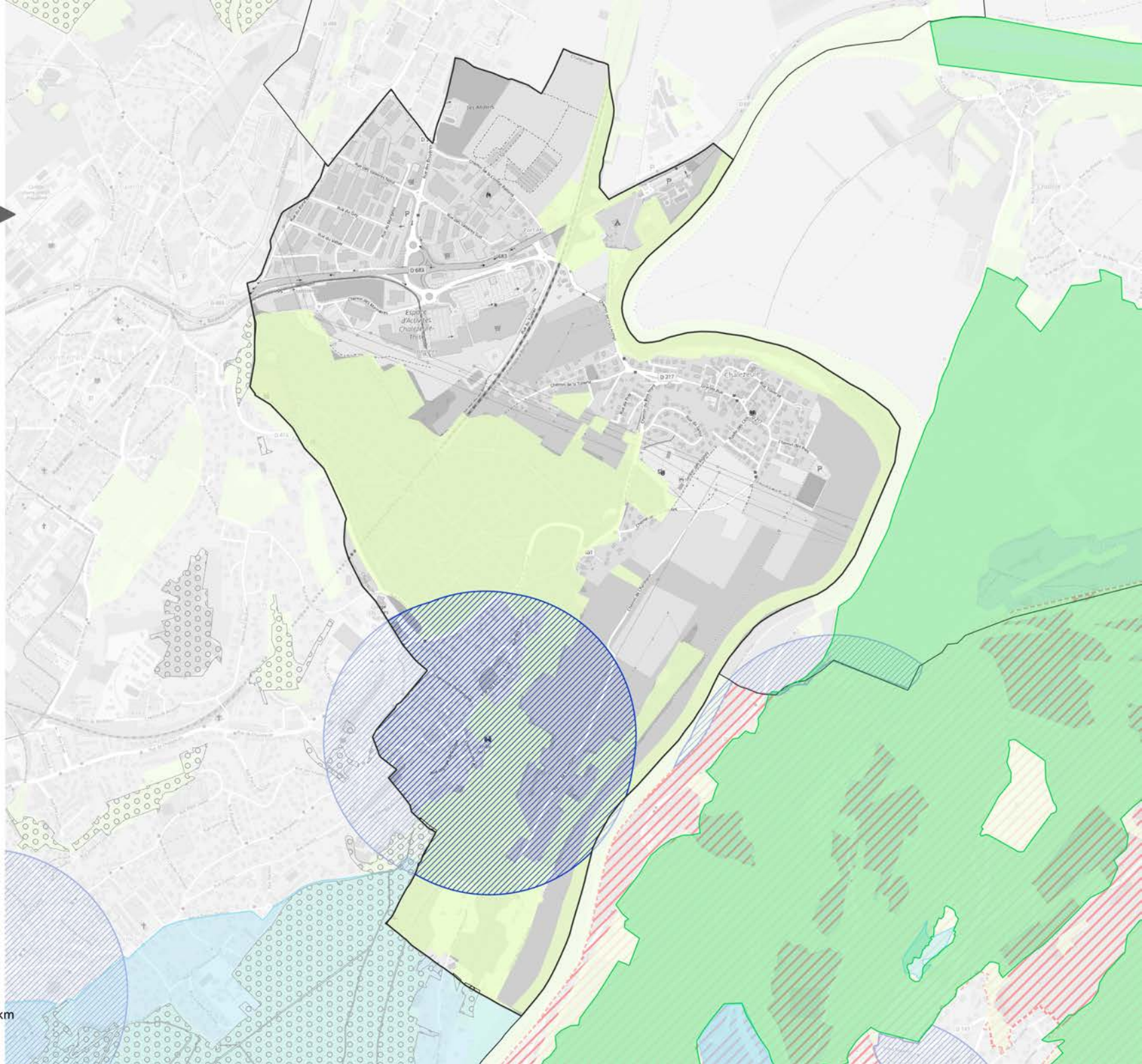
**En agglomération, interdiction de la publicité
scellée au sol**

 Zone N des PLU

 EBC

 Fond de plan © OpenStreetMap
sous licence ODbL

0 0,5 1 km












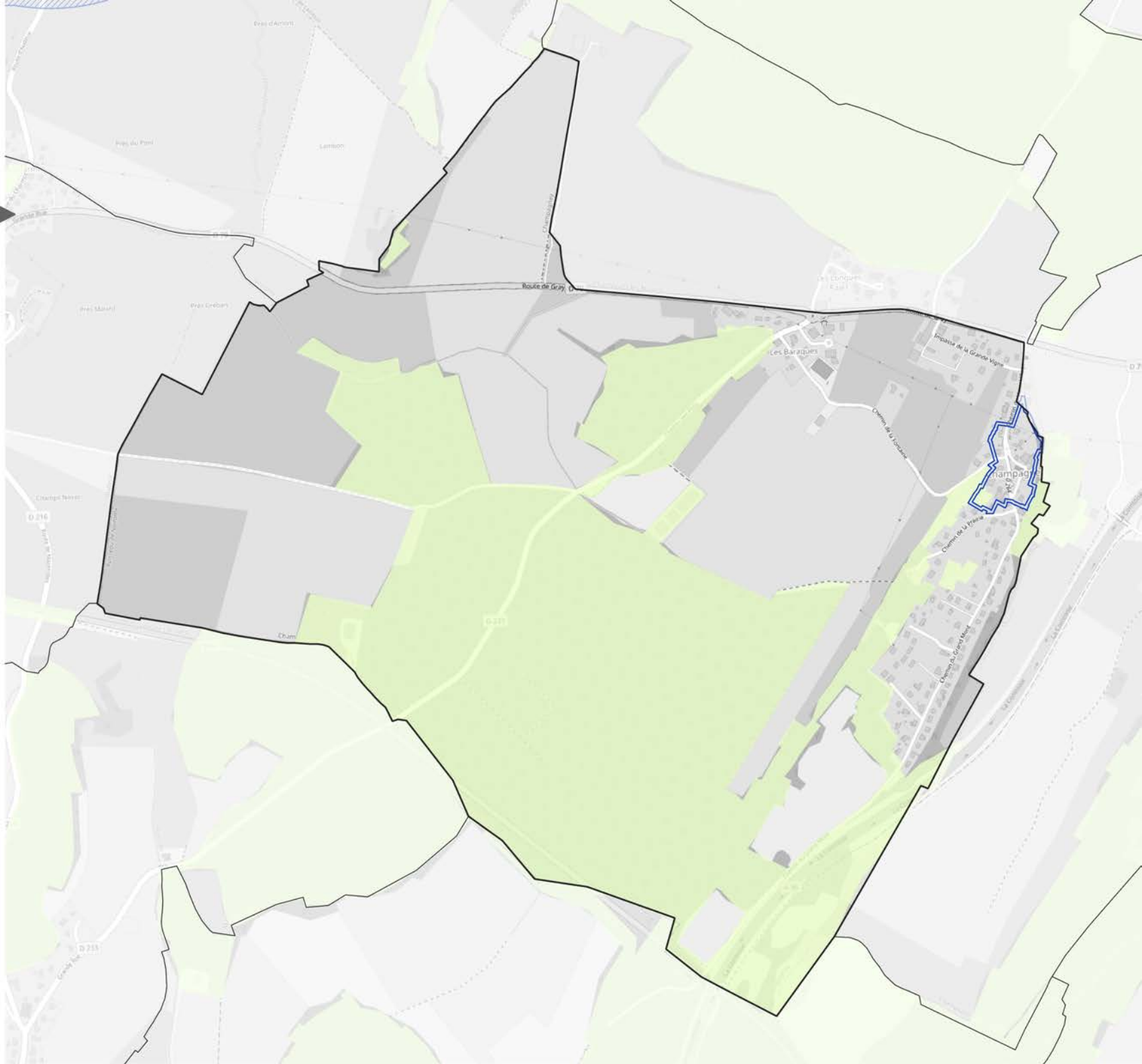
Elaboration du Règlement Local de Publicité Intercommunal

Décembre 2025

Plan des lieux d'interdiction de publicité

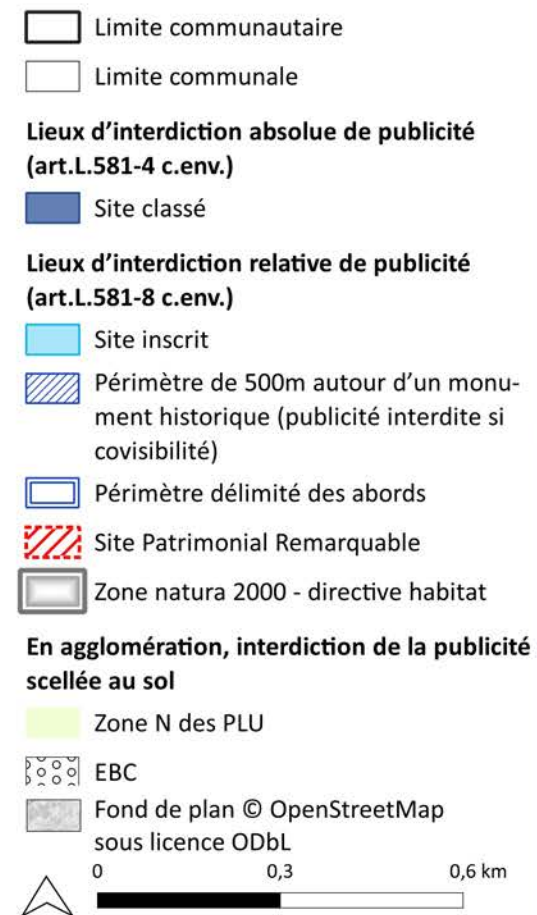
COMMUNE DE CHAMPAGNEY

-  Limite communautaire
-  Limite communale
- Lieux d'interdiction absolue de publicité (art.L.581-4 c.env.)**
 -  Site classé
- Lieux d'interdiction relative de publicité (art.L.581-8 c.env.)**
 -  Site inscrit
 -  Périmètre de 500m autour d'un monument historique (publicité interdite si covisibilité)
 -  Périmètre délimité des abords
 -  Site Patrimonial Remarquable
 -  Zone natura 2000 - directive habitat
- En agglomération, interdiction de la publicité scellée au sol**
 -  Zone N des PLU
 -  EBC
- Fond de plan © OpenStreetMap sous licence ODbL
- 0 0,3 0,6 km



Plan des lieux d'interdiction de publicité

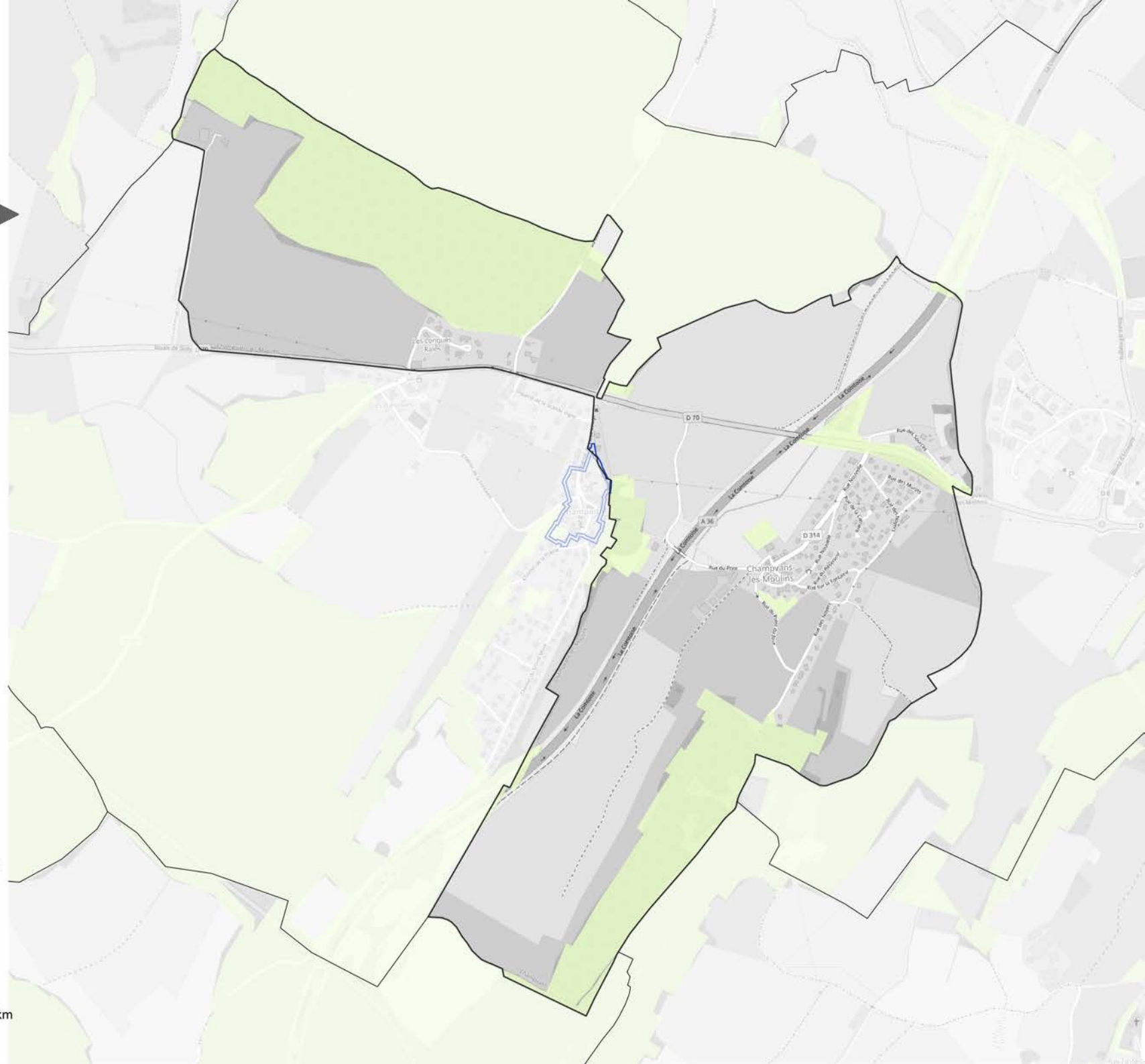
COMMUNE DE CHAMPOUX





Décembre 2025

Plan des lieux d'interdiction de publicité

COMMUNE DE
CHAMPVANS-LES-MOULINS



 Limite communautaire


 Limite communale


Lieux d'interdiction absolue de publicité (art.L.581-4 c.env.)

 Site classé

Lieux d'interdiction relative de publicité (art.L.581-8 c.env.)

 Site inscrit

 Périmètre de 500m autour d'un monu-
ment historique (publicité interdite si
covoisibilité)


 Périmètre délimité des abords


 Site Patrimonial Remarquable

 Zone natura 2000 - directive habitat

En agglomération, interdiction de la publicité scellée au sol

 Zone N des PLU

 EBC

 Fond de plan © OpenStreetMap
sous licence ODbL

0 0,4 0,8 km





Elaboration du Règlement Local de
Publicité Intercommunal

Décembre 2025

Plan des lieux d'interdiction de publicité

COMMUNE DE CHÂTILLON-LE-DUC

 Limite communautaire


 Limite communale


**Lieux d'interdiction absolue de publicité
(art.L.581-4 c.env.)**

 Site classé

**Lieux d'interdiction relative de publicité
(art.L.581-8 c.env.)**

 Site inscrit

 Périmètre de 500m autour d'un monu-
ment historique (publicité interdite si
covoisibilité)

 Périmètre délimité des abords


 Site Patrimonial Remarquable

 Zone natura 2000 - directive habitat

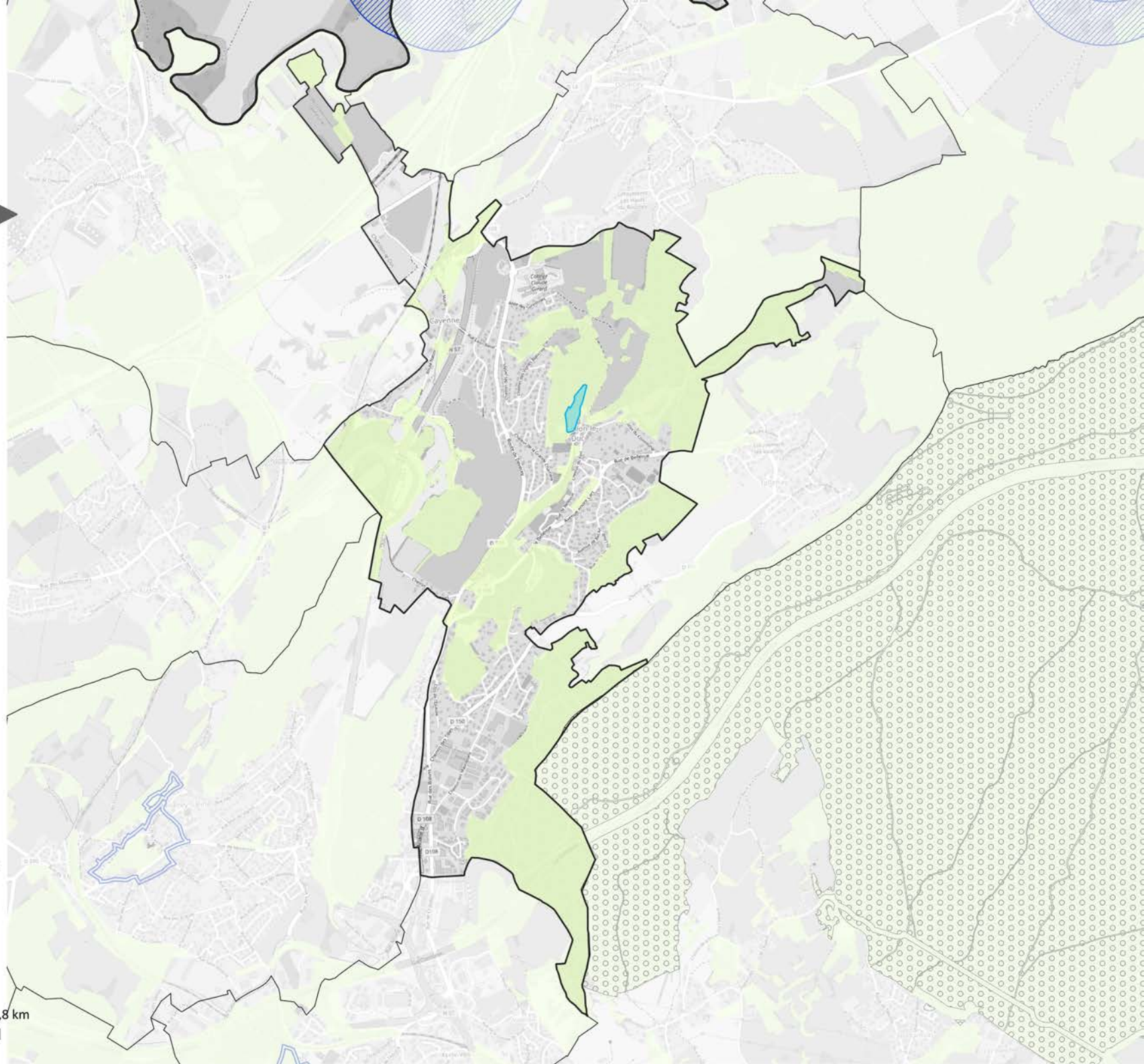
**En agglomération, interdiction de la publicité
scellée au sol**

 Zone N des PLU

 EBC

 Fond de plan © OpenStreetMap
sous licence ODbL

0 0,9 1,8 km













Elaboration du Règlement Local de Publicité Intercommunal

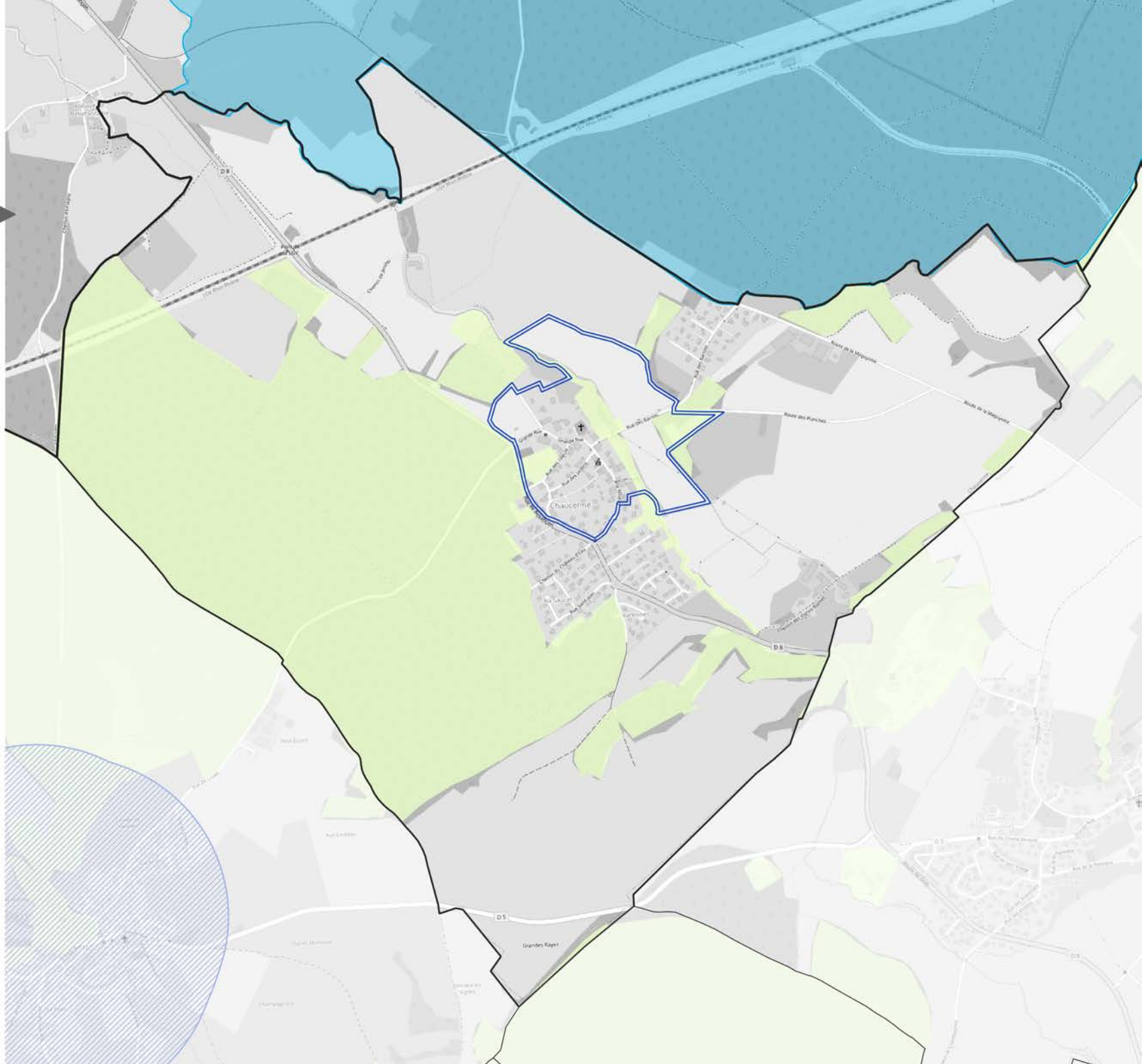
Décembre 2025

Plan des lieux d'interdiction de publicité

COMMUNE DE CHAUCENNE

-  Limite communautaire
-  Limite communale
- Lieux d'interdiction absolue de publicité (art.L.581-4 c.env.)**
 -  Site classé
- Lieux d'interdiction relative de publicité (art.L.581-8 c.env.)**
 -  Site inscrit
 -  Périmètre de 500m autour d'un monument historique (publicité interdite si covisibilité)
 -  Périmètre délimité des abords
 -  Site Patrimonial Remarquable
 -  Zone natura 2000 - directive habitat
- En agglomération, interdiction de la publicité scellée au sol**
 -  Zone N des PLU
 -  EBC
- Fond de plan © OpenStreetMap sous licence ODbL

0 0,4 0,8 km













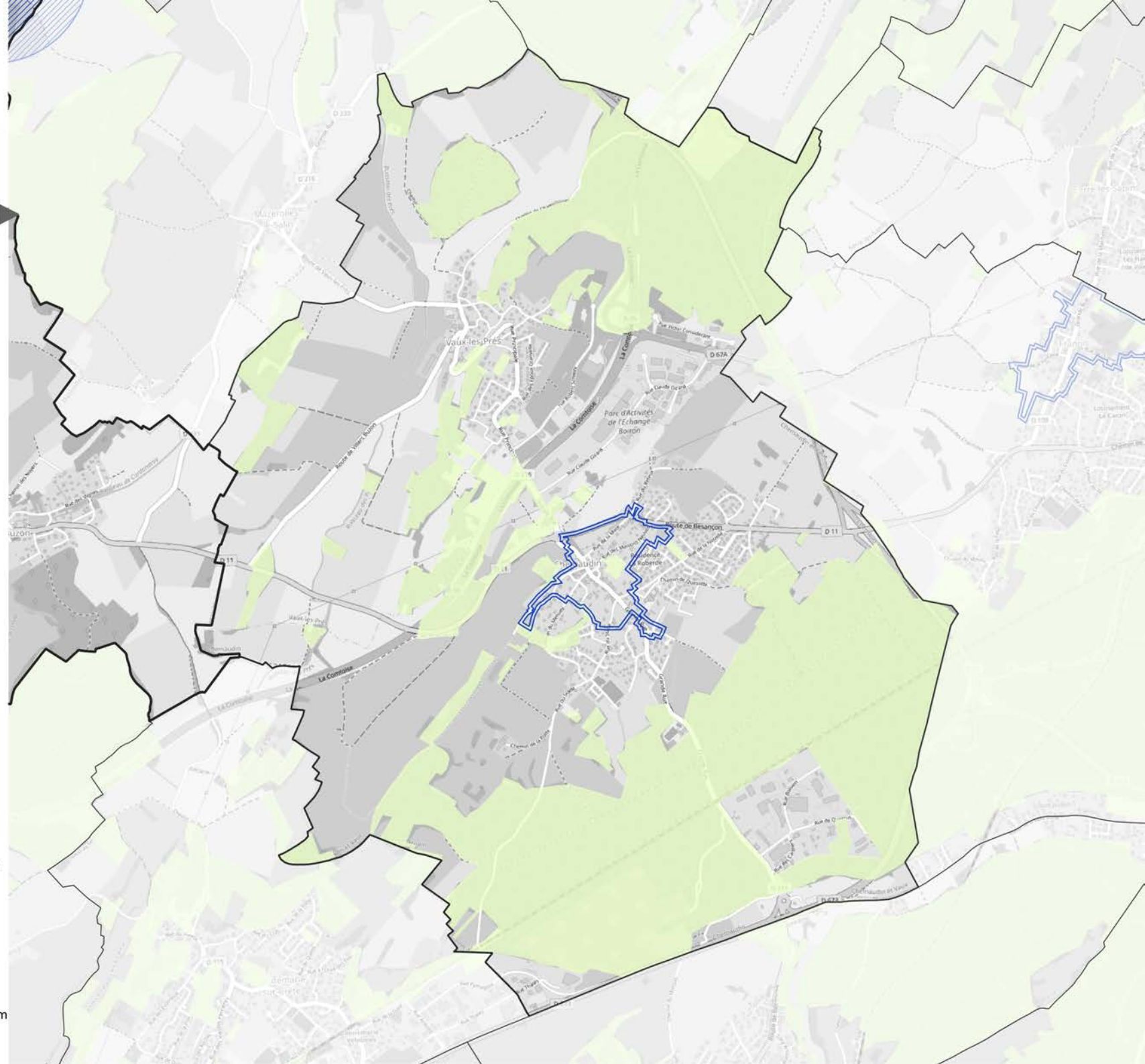
Elaboration du Règlement Local de Publicité Intercommunal

Décembre 2025

Plan des lieux d'interdiction de publicité










COMMUNE DE CHEMAUDIN ET VAUX

-  Limite communautaire
-  Limite communale
- Lieux d'interdiction absolue de publicité (art.L.581-4 c.env.)**
 -  Site classé
- Lieux d'interdiction relative de publicité (art.L.581-8 c.env.)**
 -  Site inscrit
 -  Périmètre de 500m autour d'un monument historique (publicité interdite si covisibilité)
 -  Périmètre délimité des abords
 -  Site Patrimonial Remarquable
 -  Zone natura 2000 - directive habitat
- En agglomération, interdiction de la publicité scellée au sol**
 -  Zone N des PLU
 -  EBC
- Fond de plan © OpenStreetMap sous licence ODbL
- 0 0,7 1,4 km



Plan des lieux d'interdiction de publicité

COMMUNE DE CHEVROZ

-  Limite communautaire
-  Limite communale
- Lieux d'interdiction absolue de publicité (art.L.581-4 c.env.)**
 -  Site classé
- Lieux d'interdiction relative de publicité (art.L.581-8 c.env.)**
 -  Site inscrit
 -  Périmètre de 500m autour d'un monument historique (publicité interdite si covisibilité)
 -  Périmètre délimité des abords
 -  Site Patrimonial Remarquable
 -  Zone natura 2000 - directive habitat
- En agglomération, interdiction de la publicité scellée au sol**
 -  Zone N des PLU
 -  EBC
- Fond de plan © OpenStreetMap sous licence ODbL


0 0,3 0,6 km




Décembre 2025

Plan des lieux d'interdiction de publicité

COMMUNE DE
CUSSEY-SUR-L'OGNON

 Limite communautaire


 Limite communale


**Lieux d'interdiction absolue de publicité
(art.L.581-4 c.env.)**

 Site classé

**Lieux d'interdiction relative de publicité
(art.L.581-8 c.env.)**

 Site inscrit

 Périmètre de 500m autour d'un monu-
ment historique (publicité interdite si
covisibilité)

 Périmètre délimité des abords


 Site Patrimonial Remarquable

 Zone natura 2000 - directive habitat

**En agglomération, interdiction de la publicité
scellée au sol**

 Zone N des PLU

 EBC

 Fond de plan © OpenStreetMap
sous licence ODbL


0 0,6 1,2 km




Décembre 2025

Plan des lieux d'interdiction de publicité

COMMUNE DE
DANNEMARIE-SUR-CRÊTE

 Limite communautaire


 Limite communale


Lieux d'interdiction absolue de publicité (art.L.581-4 c.env.)


 Site classé

Lieux d'interdiction relative de publicité (art.L.581-8 c.env.)

 Site inscrit

 Périmètre de 500m autour d'un monu-
ment historique (publicité interdite si
covoisibilité)

 Périmètre délimité des abords

 Site Patrimonial Remarquable

 Zone natura 2000 - directive habitat

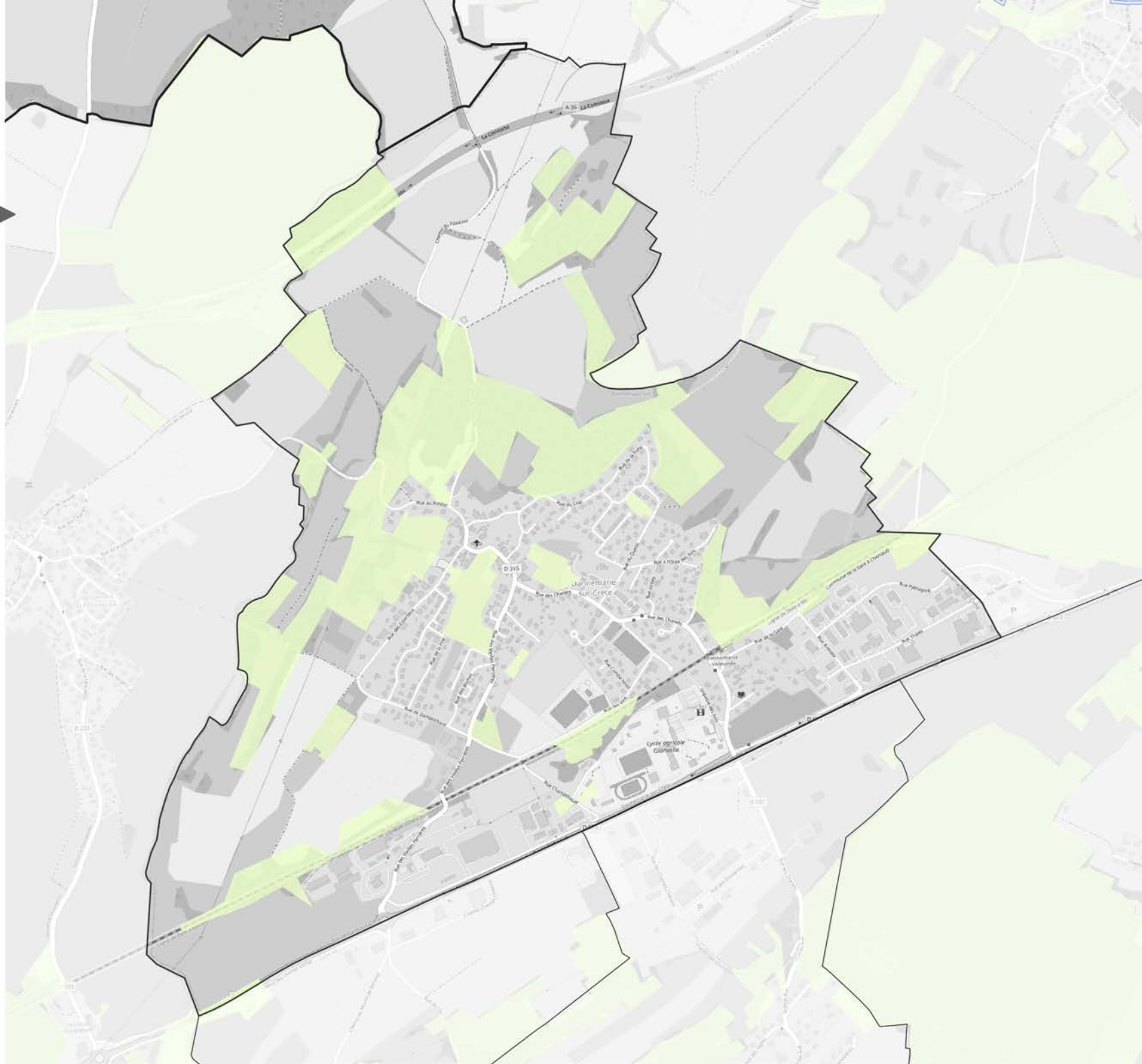
En agglomération, interdiction de la publicité scellée au sol

 Zone N des PLU

 EBC

Fond de plan © OpenStreetMap
sous licence ODbL

0 0,4 0,8 km

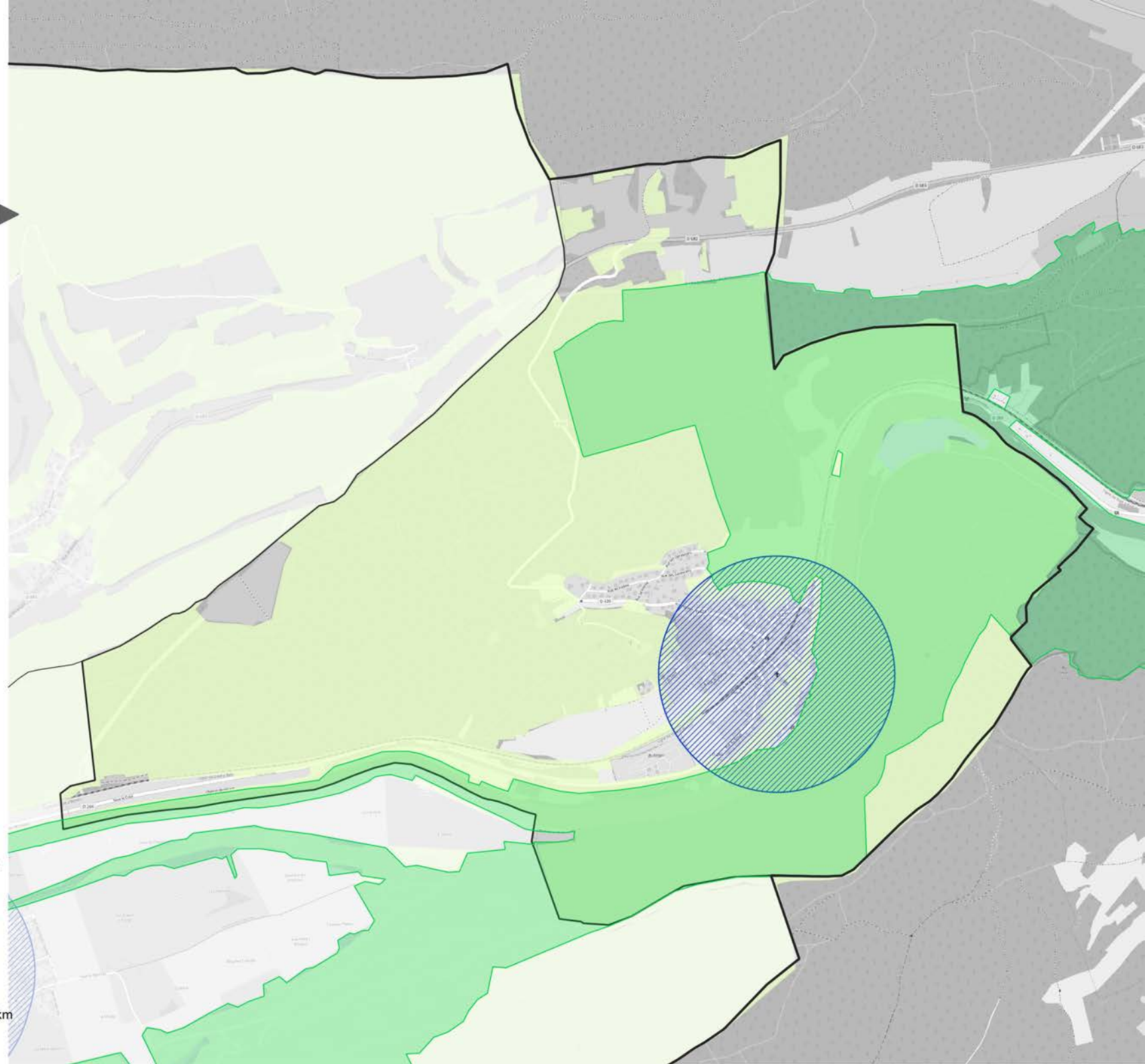


Elaboration du Règlement Local de Publicité Intercommunal

Décembre 2025

Plan des lieux d'interdiction de publicité

COMMUNE DE DELUZ



Limite communautaire

Limite communale

Lieux d'interdiction absolue de publicité (art.L.581-4 c.env.)

Site classé

Lieux d'interdiction relative de publicité (art.L.581-8 c.env.)

Site inscrit

Périmètre de 500m autour d'un monument historique (publicité interdite si covisibilité)

Périmètre délimité des abords

Site Patrimonial Remarquable

Zone natura 2000 - directive habitat

En agglomération, interdiction de la publicité scellée au sol

Zone N des PLU

EBC

Fond de plan © OpenStreetMap sous licence ODbL

0 0,6 1,2 km

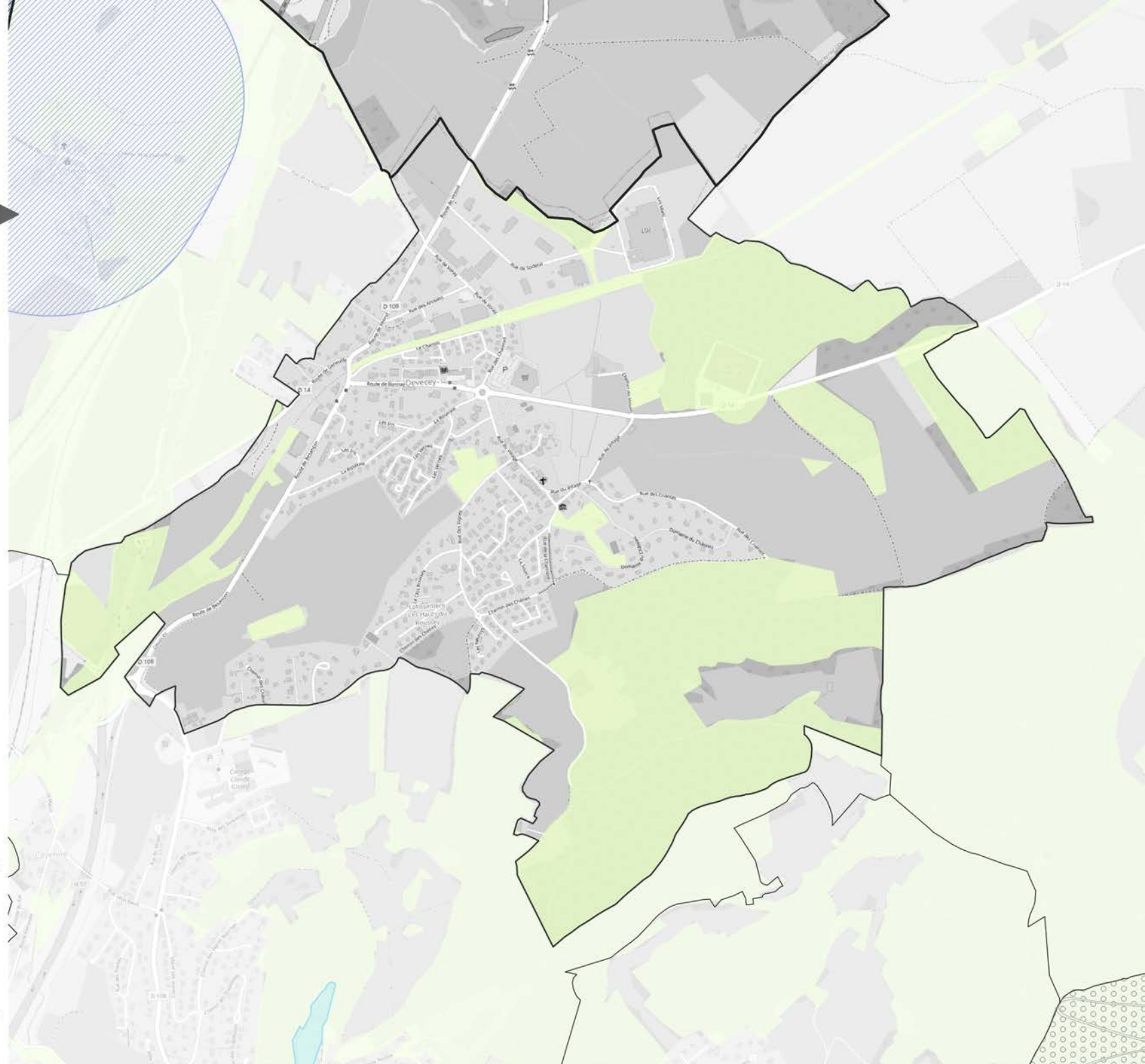



Elaboration du Règlement Local de
Publicité Intercommunal


Décembre 2025

Plan des lieux d'interdiction de publicité

COMMUNE DE DEVECEY



 Limite communautaire


 Limite communale


**Lieux d'interdiction absolue de publicité
(art.L.581-4 c.env.)**

 Site classé

**Lieux d'interdiction relative de publicité
(art.L.581-8 c.env.)**

 Site inscrit


 Périmètre de 500m autour d'un monu-
ment historique (publicité interdite si
covisibilité)

 Périmètre délimité des abords


 Site Patrimonial Remarquable

 Zone natura 2000 - directive habitat

**En agglomération, interdiction de la publicité
scellée au sol**

 Zone N des PLU

 EBC


 Fond de plan © OpenStreetMap
sous licence ODbL


0 0,4 0,8 km



Plan des lieux d'interdiction de publicité

COMMUNE DE ÉCOLE-VALENTIN

 Limite communautaire


 Limite communale

Lieux d'interdiction absolue de publicité (art.L.581-4 c.env.)

 Site classé

Lieux d'interdiction relative de publicité (art.L.581-8 c.env.)

 Site inscrit

 Périmètre de 500m autour d'un monument historique (publicité interdite si covisibilité)


 Périmètre délimité des abords


 Site Patrimonial Remarquable

 Zone natura 2000 - directive habitat

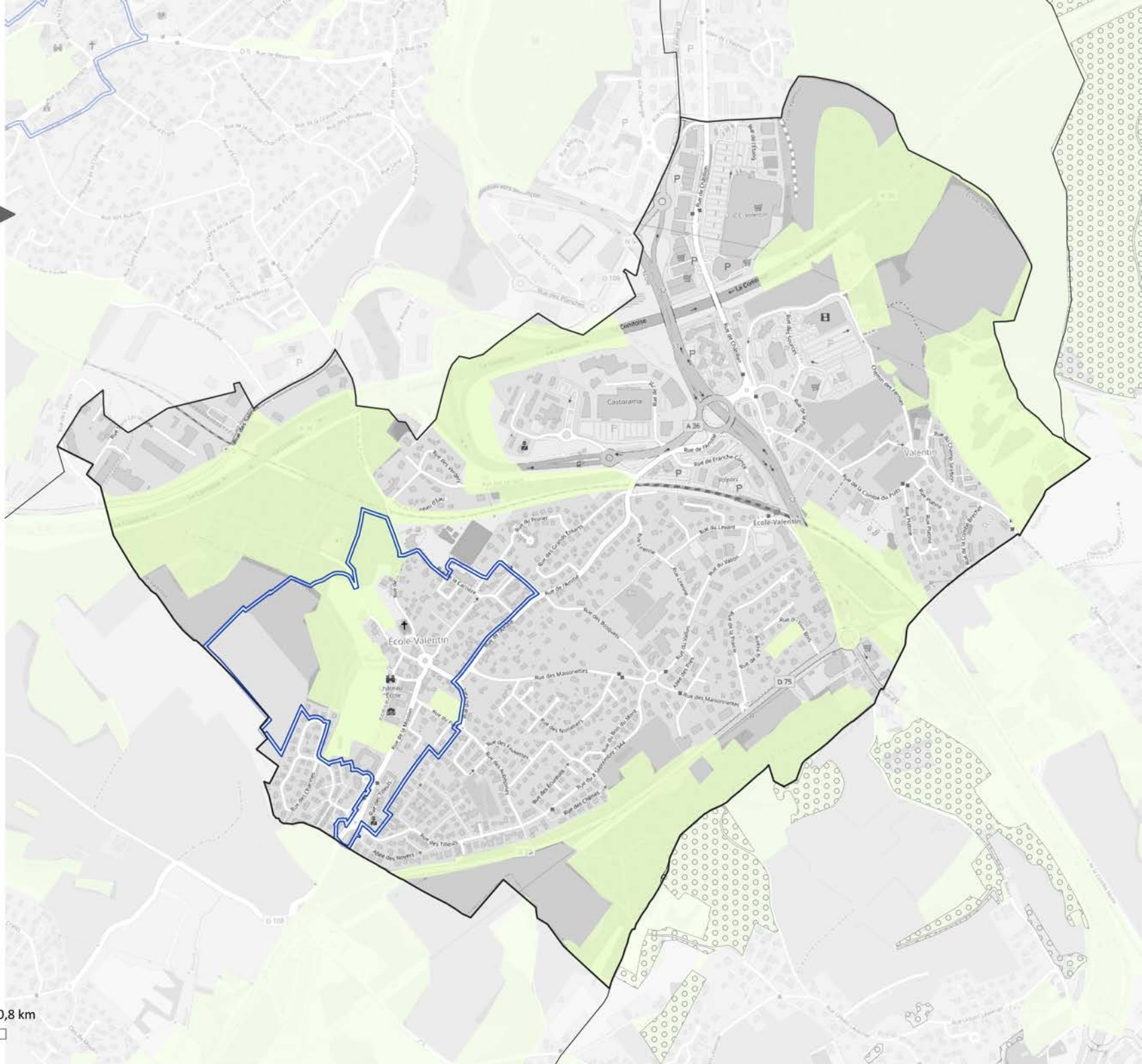
En agglomération, interdiction de la publicité scellée au sol

 Zone N des PLU

 EBC

 Fond de plan © OpenStreetMap sous licence ODbL

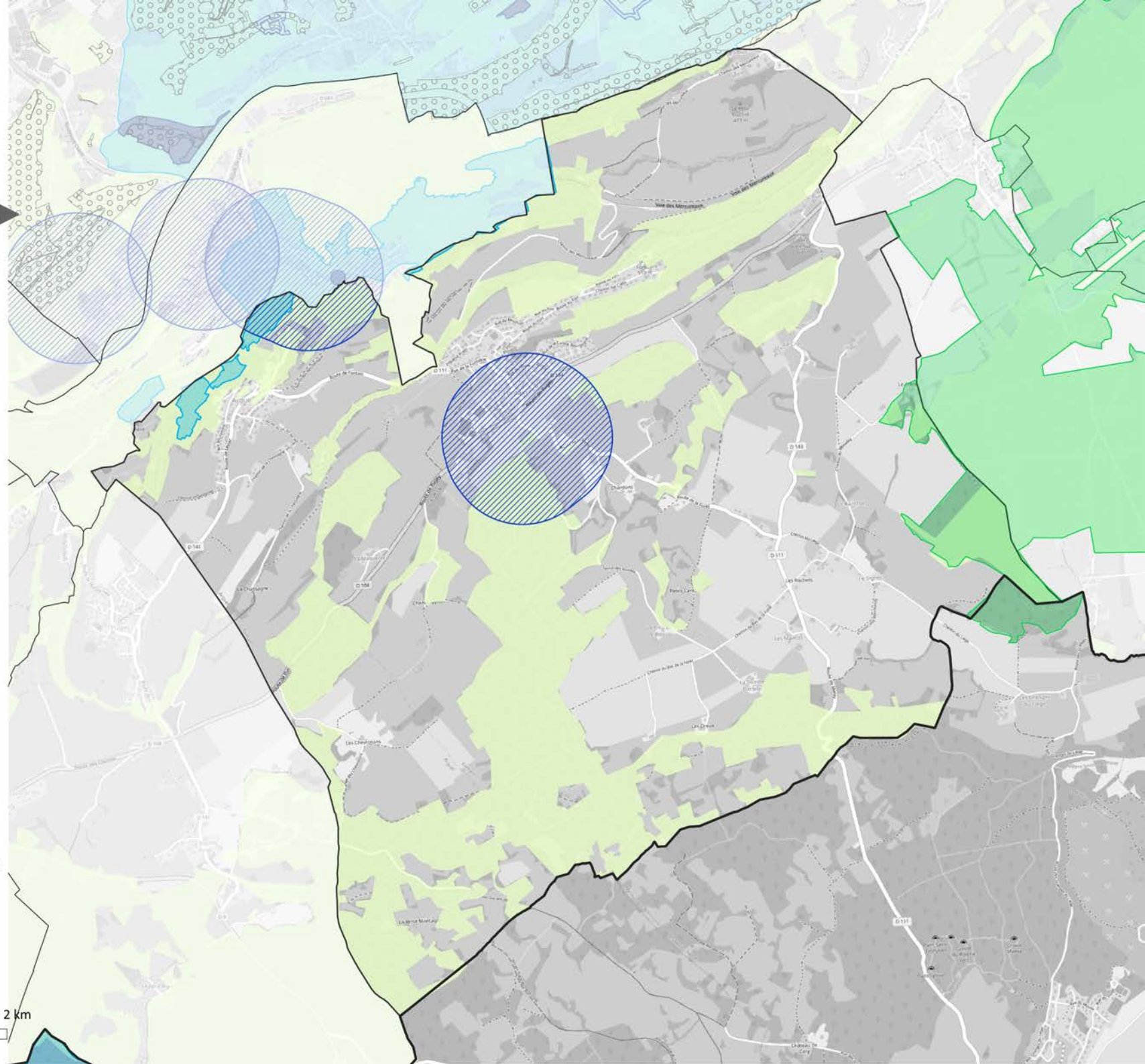
0 0,4 0,8 km





Décembre 2025

Plan des lieux d'interdiction de publicité

COMMUNE DE FONTAIN



 Limite communautaire


 Limite communale


**Lieux d'interdiction absolue de publicité
(art.L.581-4 c.env.)**


 Site classé

**Lieux d'interdiction relative de publicité
(art.L.581-8 c.env.)**

 Site inscrit

 Périmètre de 500m autour d'un monu-
ment historique (publicité interdite si
covoisibilité)

 Périmètre délimité des abords


 Site Patrimonial Remarquable

 Zone natura 2000 - directive habitat

**En agglomération, interdiction de la publicité
scellée au sol**

 Zone N des PLU

 EBC

 Fond de plan © OpenStreetMap
sous licence ODbL

0 1 2 km





Elaboration du Règlement Local de
Publicité Intercommunal

Décembre 2025

Plan des lieux d'interdiction de publicité

COMMUNE DE FRANOIS

 Limite communautaire


 Limite communale


**Lieux d'interdiction absolue de publicité
(art.L.581-4 c.env.)**

 Site classé

**Lieux d'interdiction relative de publicité
(art.L.581-8 c.env.)**

 Site inscrit

 Périmètre de 500m autour d'un monu-
ment historique (publicité interdite si
covisibilité)

 Périmètre délimité des abords


 Site Patrimonial Remarquable

 Zone natura 2000 - directive habitat

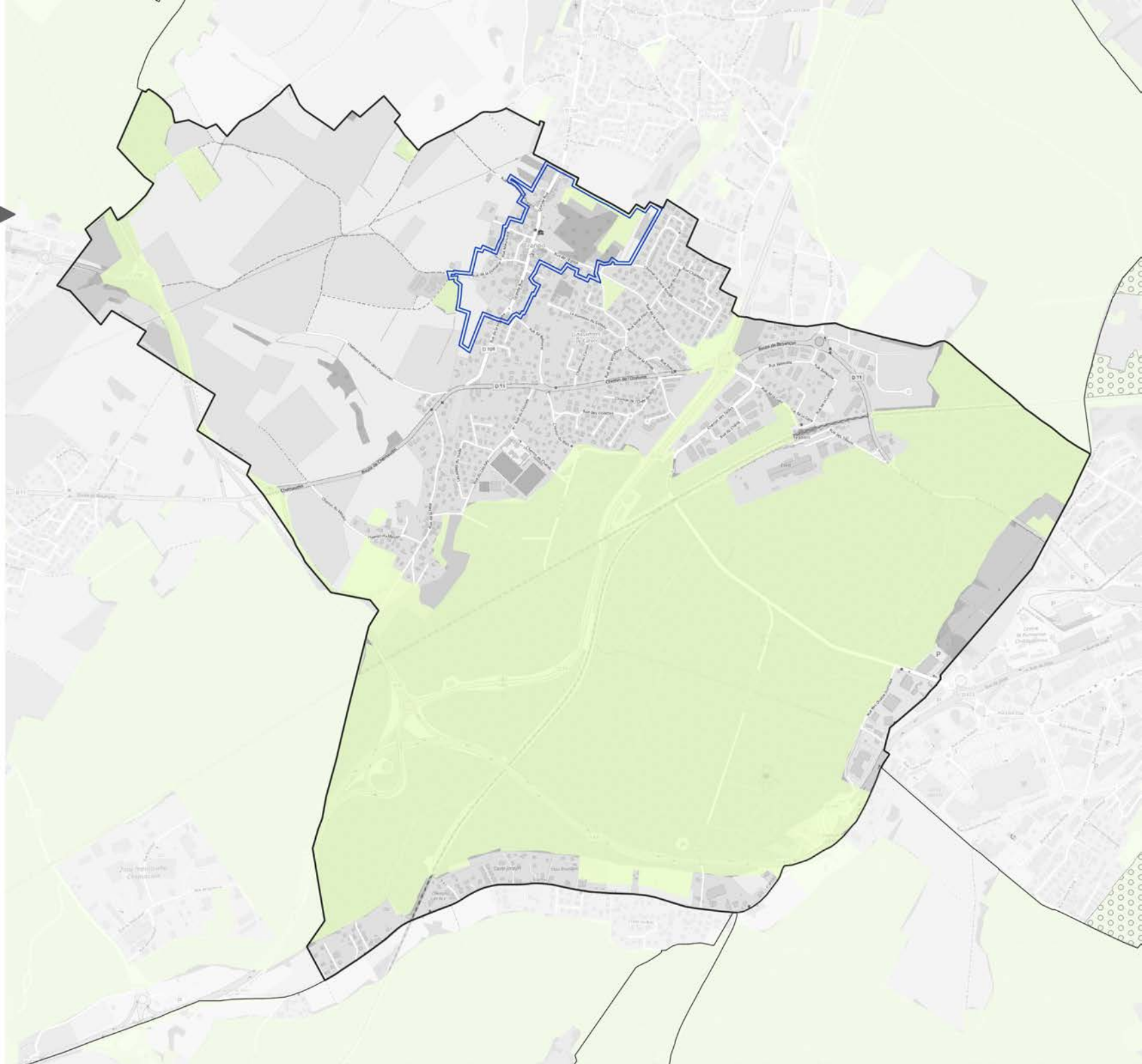
**En agglomération, interdiction de la publicité
scellée au sol**

 Zone N des PLU

 EBC

 Fond de plan © OpenStreetMap
sous licence ODbL


0 0,5 1 km




Décembre 2025

Plan des lieux d'interdiction de publicité

COMMUNE DE GENEUILLE

 Limite communautaire


 Limite communale


Lieux d'interdiction absolue de publicité (art.L.581-4 c.env.)


 Site classé

Lieux d'interdiction relative de publicité (art.L.581-8 c.env.)

 Site inscrit

 Périmètre de 500m autour d'un monu-
ment historique (publicité interdite si
covoisibilité)

 Périmètre délimité des abords

 Site Patrimonial Remarquable

 Zone natura 2000 - directive habitat

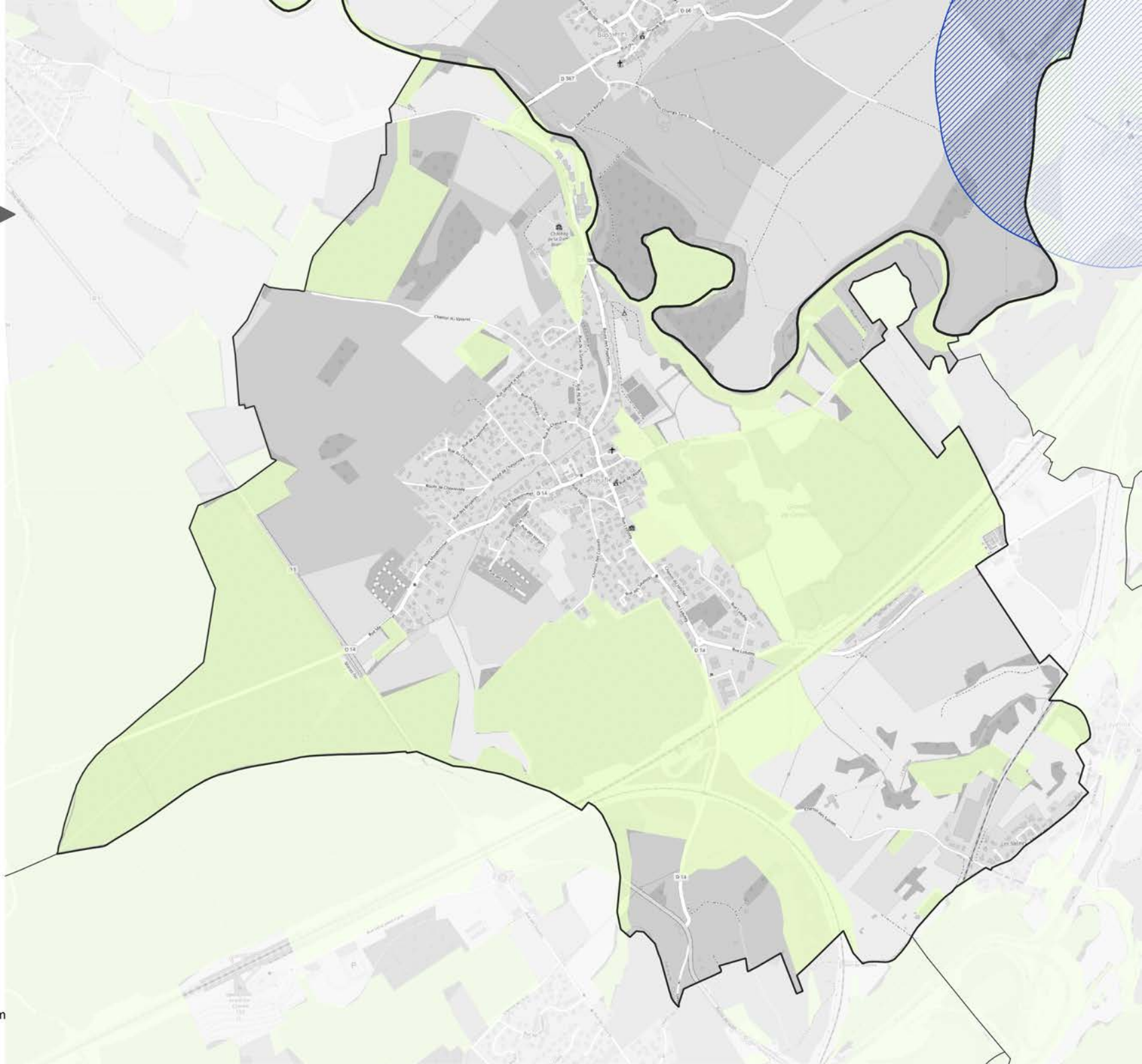
En agglomération, interdiction de la publicité scellée au sol

 Zone N des PLU

 EBC

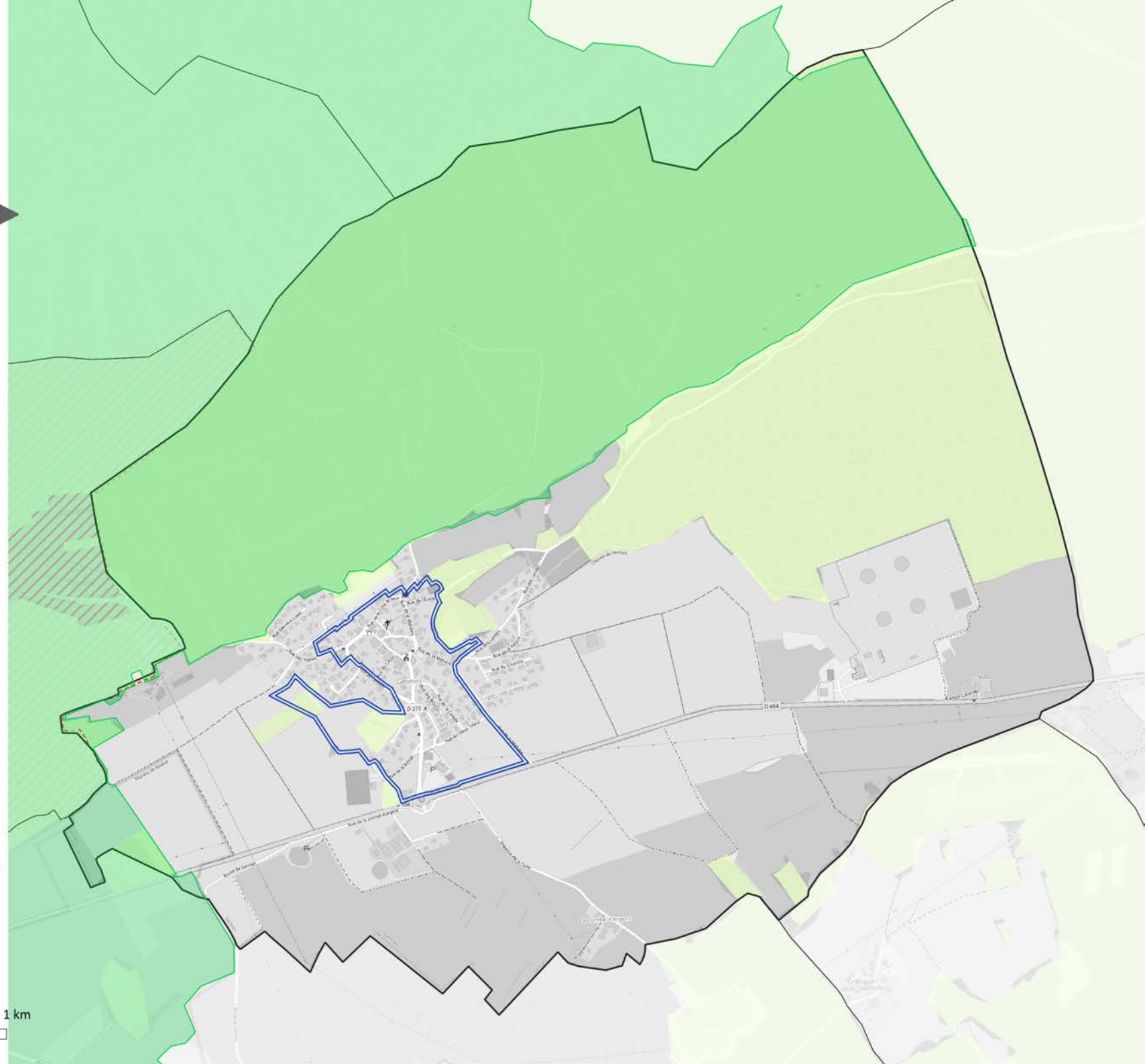
Fond de plan © OpenStreetMap
sous licence ODbL

0 0,5 1 km



Plan des lieux d'interdiction de publicité

COMMUNE DE GENNES



▭ Limite communautaire

▭ Limite communale

Lieux d'interdiction absolue de publicité (art.L.581-4 c.env.)

■ Site classé

Lieux d'interdiction relative de publicité (art.L.581-8 c.env.)

■ Site inscrit

▨ Périmètre de 500m autour d'un monument historique (publicité interdite si covisibilité)

▭ Périmètre délimité des abords

▨ Site Patrimonial Remarquable

■ Zone natura 2000 - directive habitat

En agglomération, interdiction de la publicité scellée au sol

■ Zone N des PLU

■ EBC


Fond de plan © OpenStreetMap sous licence ODbL


0 0,5 1 km



Plan des lieux d'interdiction de publicité

COMMUNE DE GRANDFONTAINE

 Limite communautaire


 Limite communale


Lieux d'interdiction absolue de publicité (art.L.581-4 c.env.)

 Site classé

Lieux d'interdiction relative de publicité (art.L.581-8 c.env.)

 Site inscrit

 Périmètre de 500m autour d'un monu-
ment historique (publicité interdite si
covisibilité)

 Périmètre délimité des abords


 Site Patrimonial Remarquable

 Zone natura 2000 - directive habitat

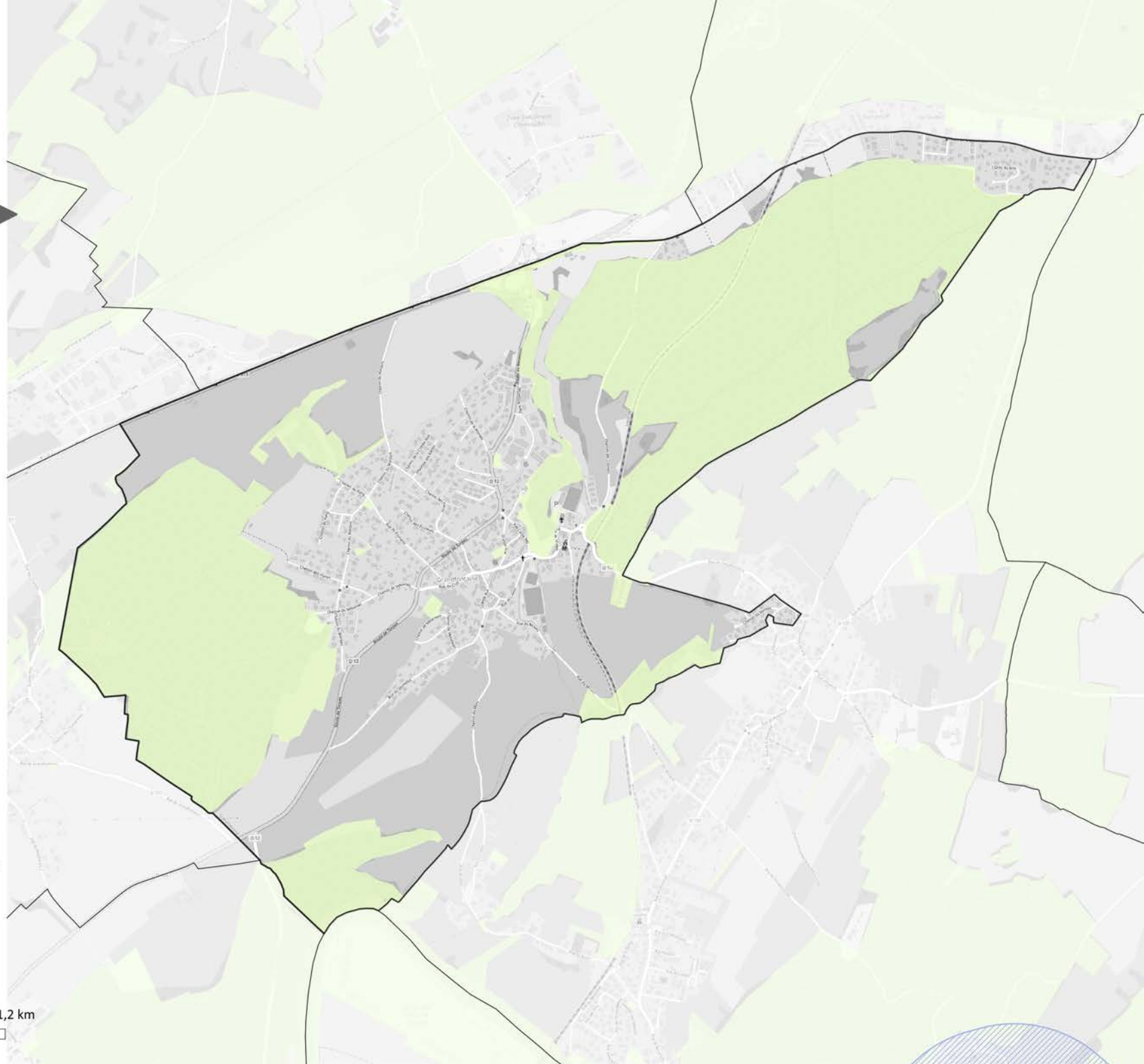
En agglomération, interdiction de la publicité scellée au sol

 Zone N des PLU

 EBC

 Fond de plan © OpenStreetMap
sous licence ODbL


0 0,6 1,2 km




Décembre 2025

Plan des lieux d'interdiction de publicité

COMMUNE DE LA CHEVILLOTTE

 Limite communautaire


 Limite communale


Lieux d'interdiction absolue de publicité (art.L.581-4 c.env.)

 Site classé

Lieux d'interdiction relative de publicité (art.L.581-8 c.env.)

 Site inscrit

 Périmètre de 500m autour d'un monu-
ment historique (publicité interdite si
covisibilité)

 Périmètre délimité des abords


 Site Patrimonial Remarquable

 Zone natura 2000 - directive habitat

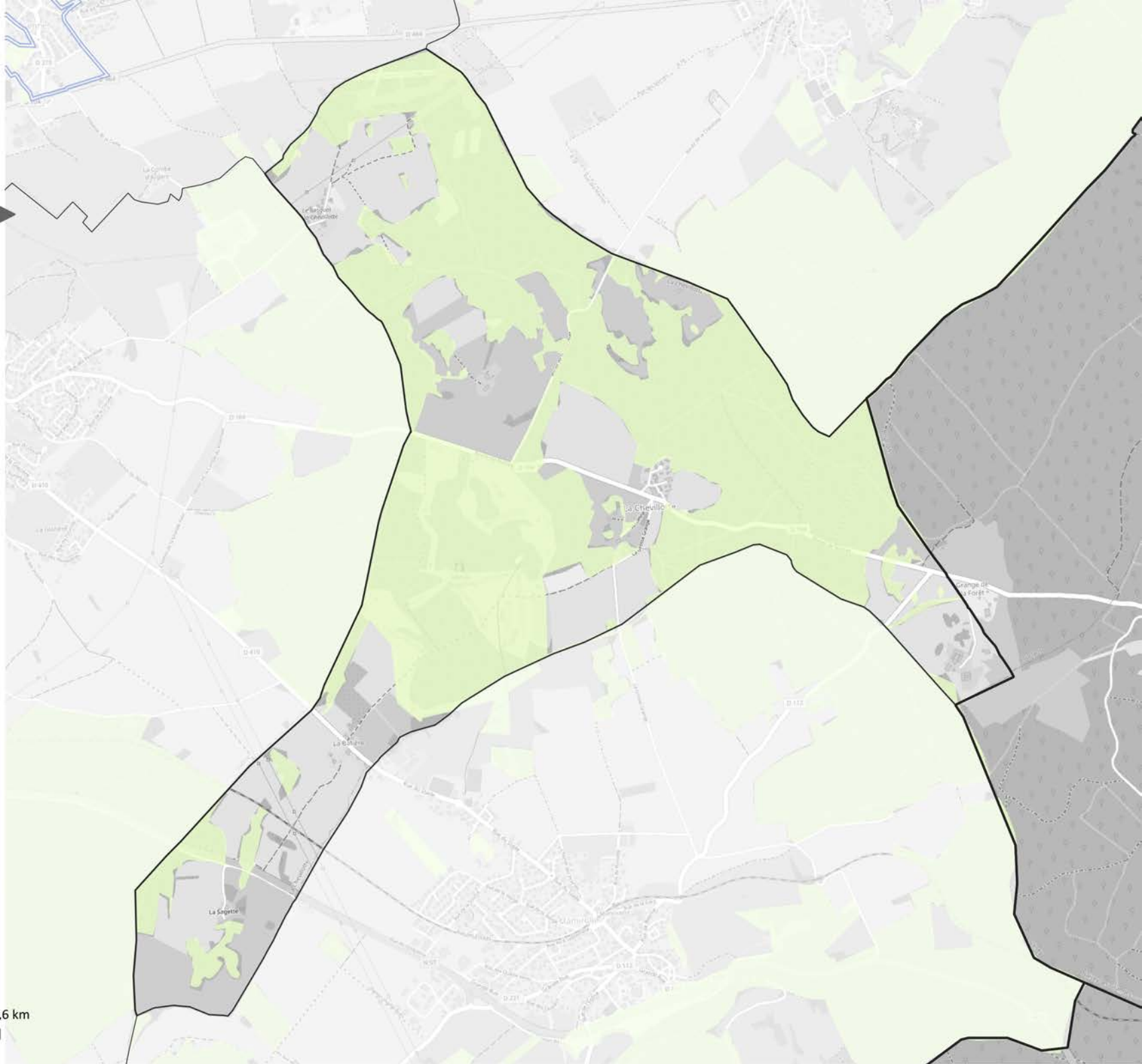
En agglomération, interdiction de la publicité scellée au sol

 Zone N des PLU

 EBC

 Fond de plan © OpenStreetMap
sous licence ODbL

0 0,8 1,6 km





Elaboration du Règlement Local de
Publicité Intercommunal

Décembre 2025

Plan des lieux d'interdiction de publicité

COMMUNE DE LA VÈZE

 Limite communautaire


 Limite communale


**Lieux d'interdiction absolue de publicité
(art.L.581-4 c.env.)**

 Site classé

**Lieux d'interdiction relative de publicité
(art.L.581-8 c.env.)**

 Site inscrit

 Périmètre de 500m autour d'un monu-
ment historique (publicité interdite si
covisibilité)

 Périmètre délimité des abords


 Site Patrimonial Remarquable

 Zone natura 2000 - directive habitat

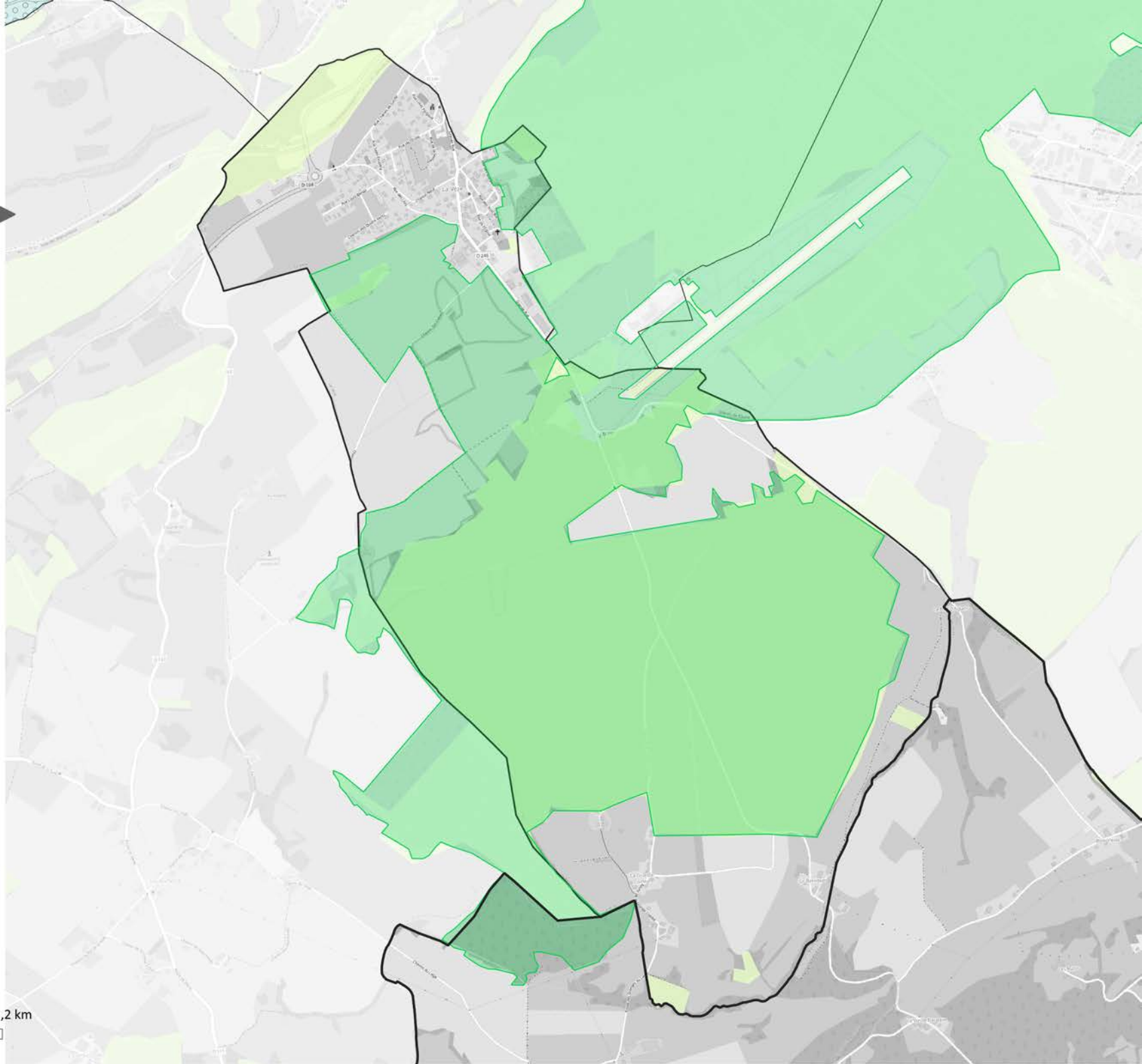
**En agglomération, interdiction de la publicité
scellée au sol**

 Zone N des PLU

 EBC

 Fond de plan © OpenStreetMap
sous licence ODbL

0 0,6 1,2 km

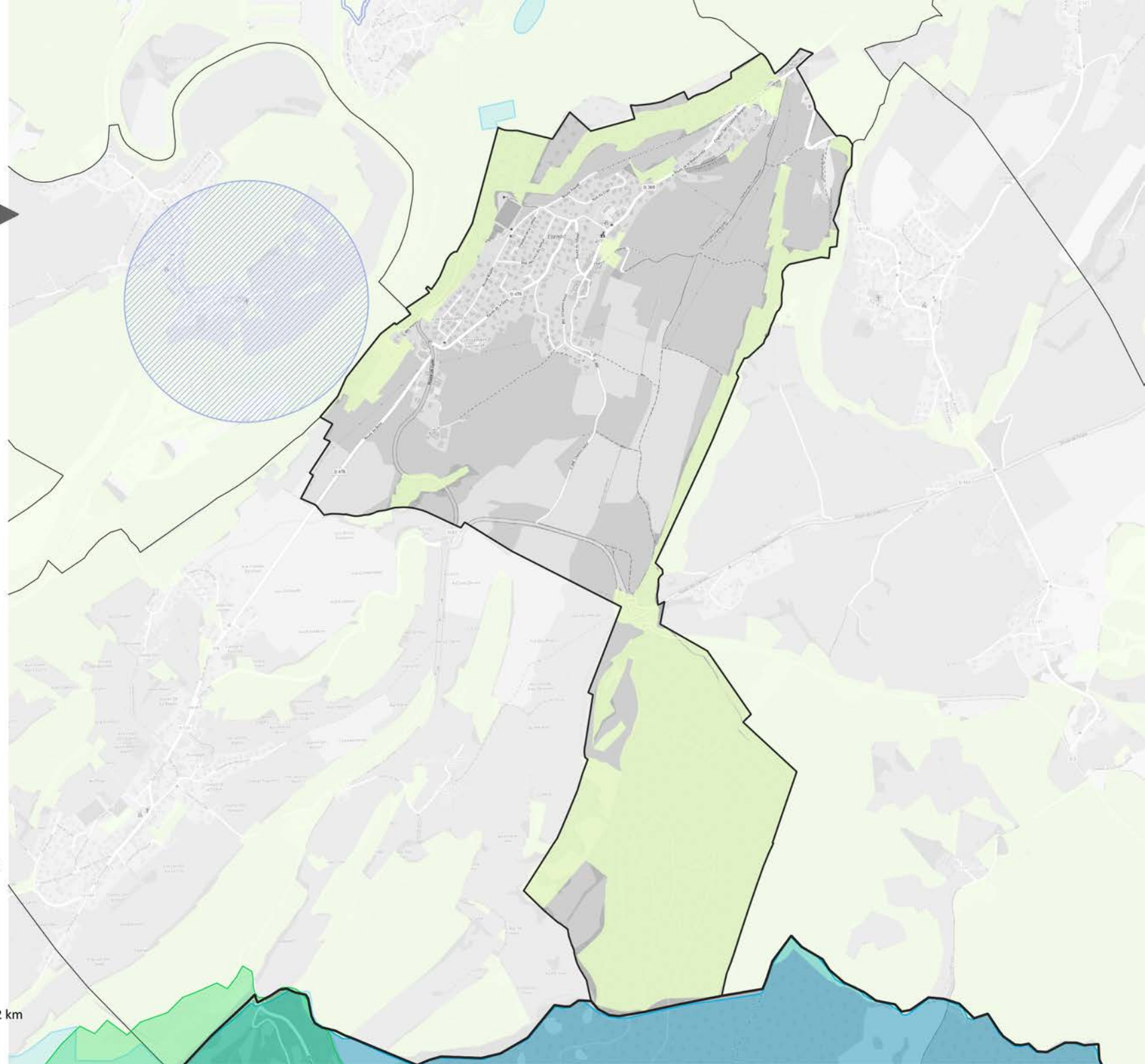


Elaboration du Règlement Local de Publicité Intercommunal

Décembre 2025

Plan des lieux d'interdiction de publicité

COMMUNE DE LARNOD



▭ Limite communautaire

▭ Limite communale

Lieux d'interdiction absolue de publicité (art.L.581-4 c.env.)

■ Site classé

Lieux d'interdiction relative de publicité (art.L.581-8 c.env.)

■ Site inscrit

▨ Périmètre de 500m autour d'un monument historique (publicité interdite si covisibilité)

▭ Périmètre délimité des abords

▨ Site Patrimonial Remarquable

▭ Zone natura 2000 - directive habitat

En agglomération, interdiction de la publicité scellée au sol

■ Zone N des PLU

▨ EBC

Fond de plan © OpenStreetMap sous licence ODbL


0 0,6 1,2 km




Décembre 2025

Plan des lieux d'interdiction de publicité

COMMUNE DE LES AUXONS

 Limite communautaire


 Limite communale


**Lieux d'interdiction absolue de publicité
(art.L.581-4 c.env.)**

 Site classé

**Lieux d'interdiction relative de publicité
(art.L.581-8 c.env.)**

 Site inscrit

 Périmètre de 500m autour d'un monu-
ment historique (publicité interdite si
covisibilité)

 Périmètre délimité des abords


 Site Patrimonial Remarquable

 Zone natura 2000 - directive habitat

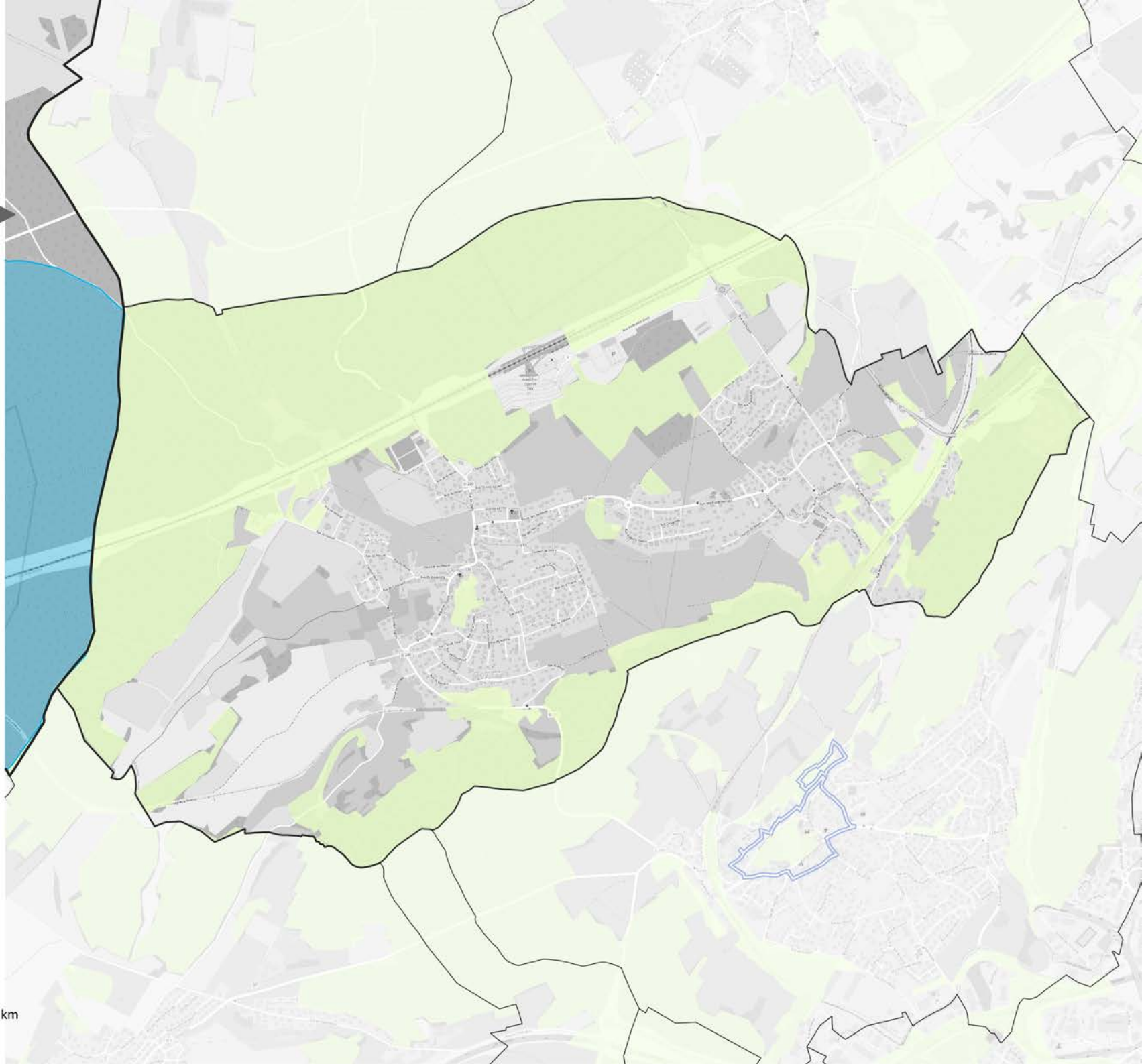
**En agglomération, interdiction de la publicité
scellée au sol**

 Zone N des PLU

 EBC











 Fond de plan © OpenStreetMap
sous licence ODbL

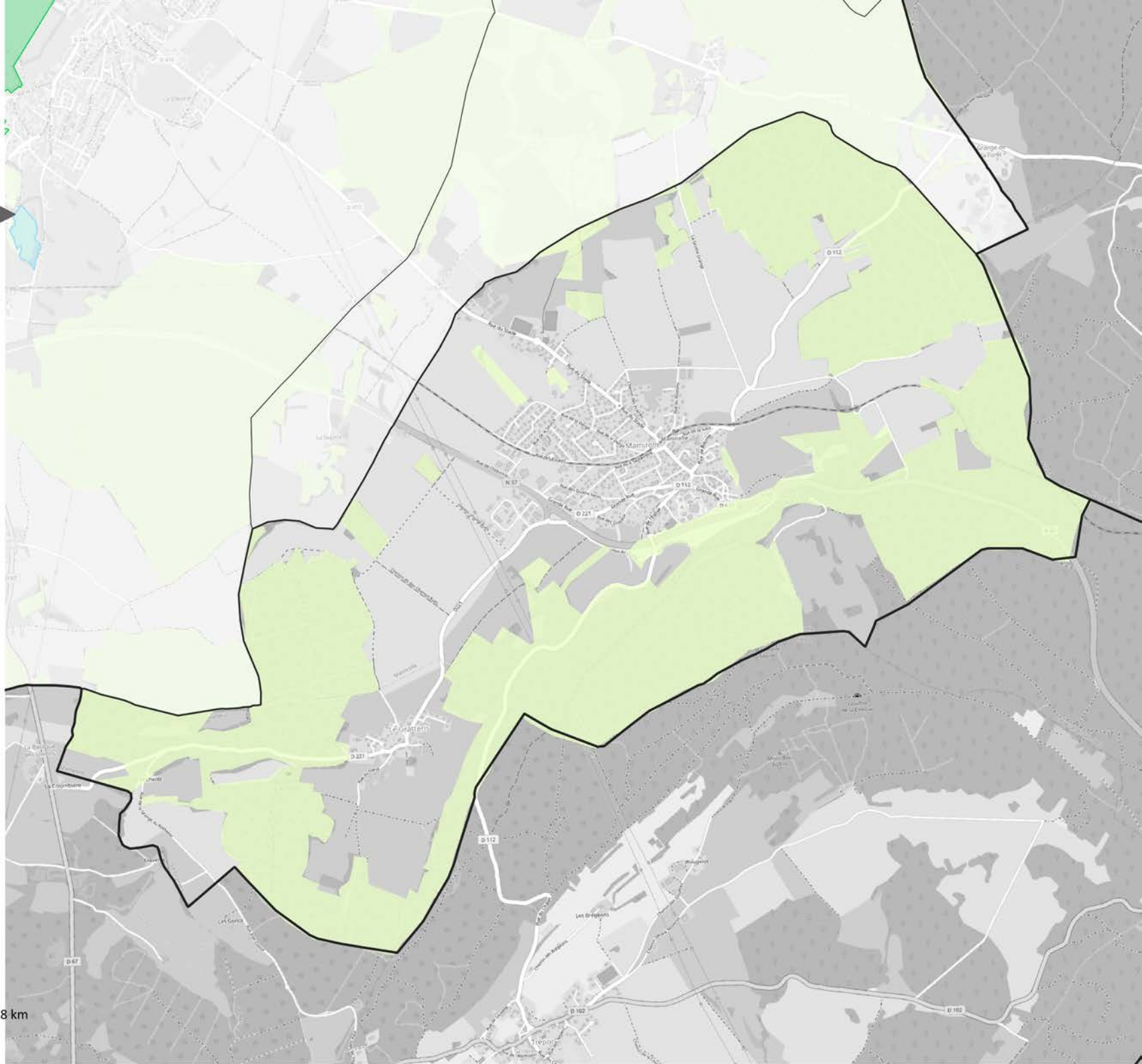
0 0,7 1,4 km



Plan des lieux d'interdiction de publicité

COMMUNE DE MAMIROLLE

-  Limite communautaire
-  Limite communale
- Lieux d'interdiction absolue de publicité (art.L.581-4 c.env.)**
 -  Site classé
- Lieux d'interdiction relative de publicité (art.L.581-8 c.env.)**
 -  Site inscrit
 -  Périmètre de 500m autour d'un monument historique (publicité interdite si covisibilité)
 -  Périmètre délimité des abords
 -  Site Patrimonial Remarquable
 -  Zone natura 2000 - directive habitat
- En agglomération, interdiction de la publicité scellée au sol**
 -  Zone N des PLU
 -  EBC
- Fond de plan © OpenStreetMap sous licence ODbL





Elaboration du Règlement Local de
Publicité Intercommunal

Décembre 2025

Plan des lieux d'interdiction de publicité

COMMUNE DE
MARCHAUX-CHAUDEFONTAINE

 Limite communautaire


 Limite communale


**Lieux d'interdiction absolue de publicité
(art.L.581-4 c.env.)**

 Site classé

**Lieux d'interdiction relative de publicité
(art.L.581-8 c.env.)**

 Site inscrit

 Périmètre de 500m autour d'un monu-
ment historique (publicité interdite si
covisibilité)

 Périmètre délimité des abords


 Site Patrimonial Remarquable

 Zone natura 2000 - directive habitat

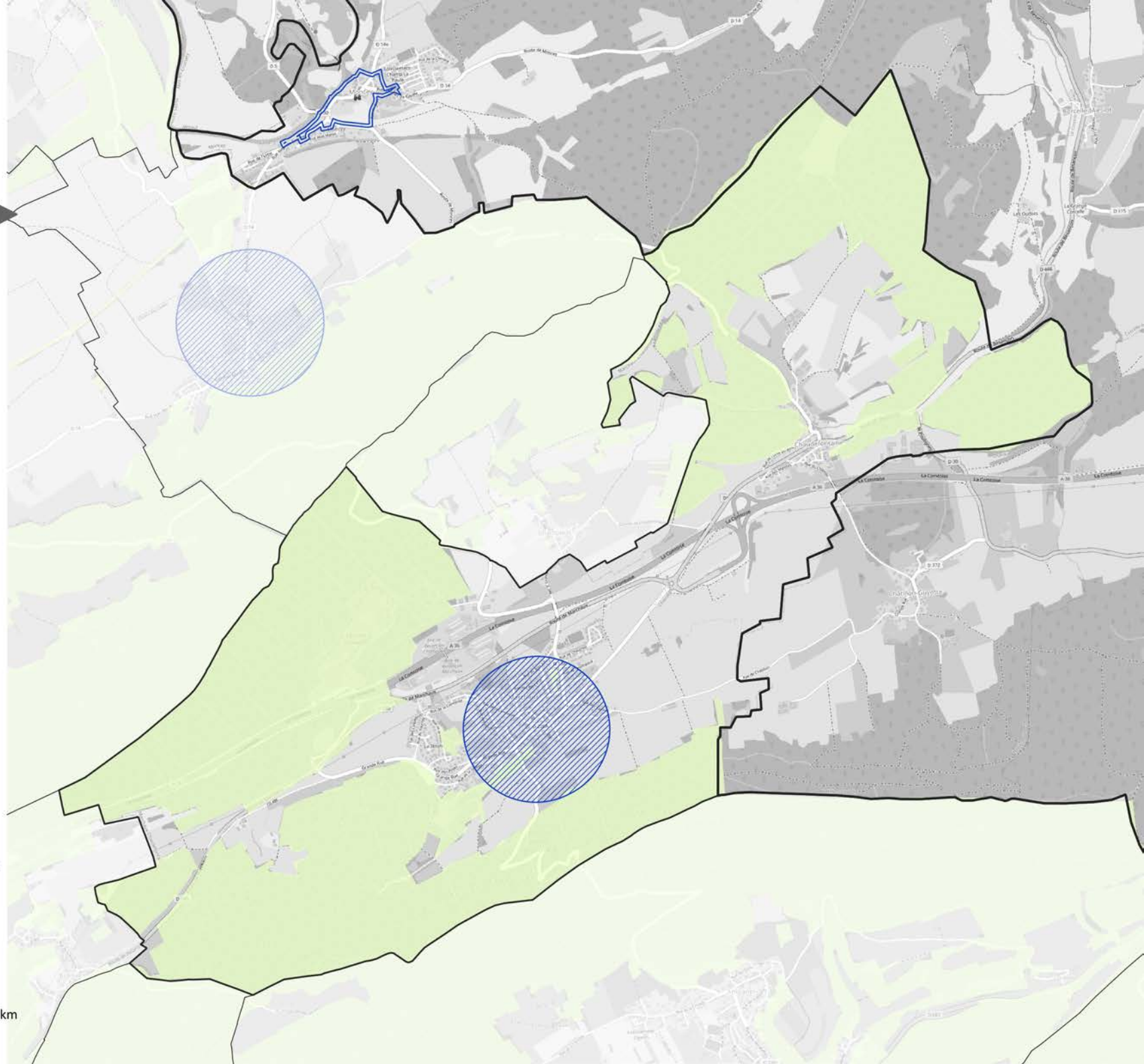
**En agglomération, interdiction de la publicité
scellée au sol**

 Zone N des PLU

 EBC

 Fond de plan © OpenStreetMap
sous licence ODbL

0 1 2 km





Elaboration du Règlement Local de
Publicité Intercommunal

Décembre 2025

Plan des lieux d'interdiction de publicité

COMMUNE DE
MAZEROLLES-LE-SALIN

 Limite communautaire


 Limite communale


**Lieux d'interdiction absolue de publicité
(art.L.581-4 c.env.)**

 Site classé

**Lieux d'interdiction relative de publicité
(art.L.581-8 c.env.)**

 Site inscrit

 Périmètre de 500m autour d'un monu-
ment historique (publicité interdite si
covoisibilité)

 Périmètre délimité des abords


 Site Patrimonial Remarquable

 Zone natura 2000 - directive habitat

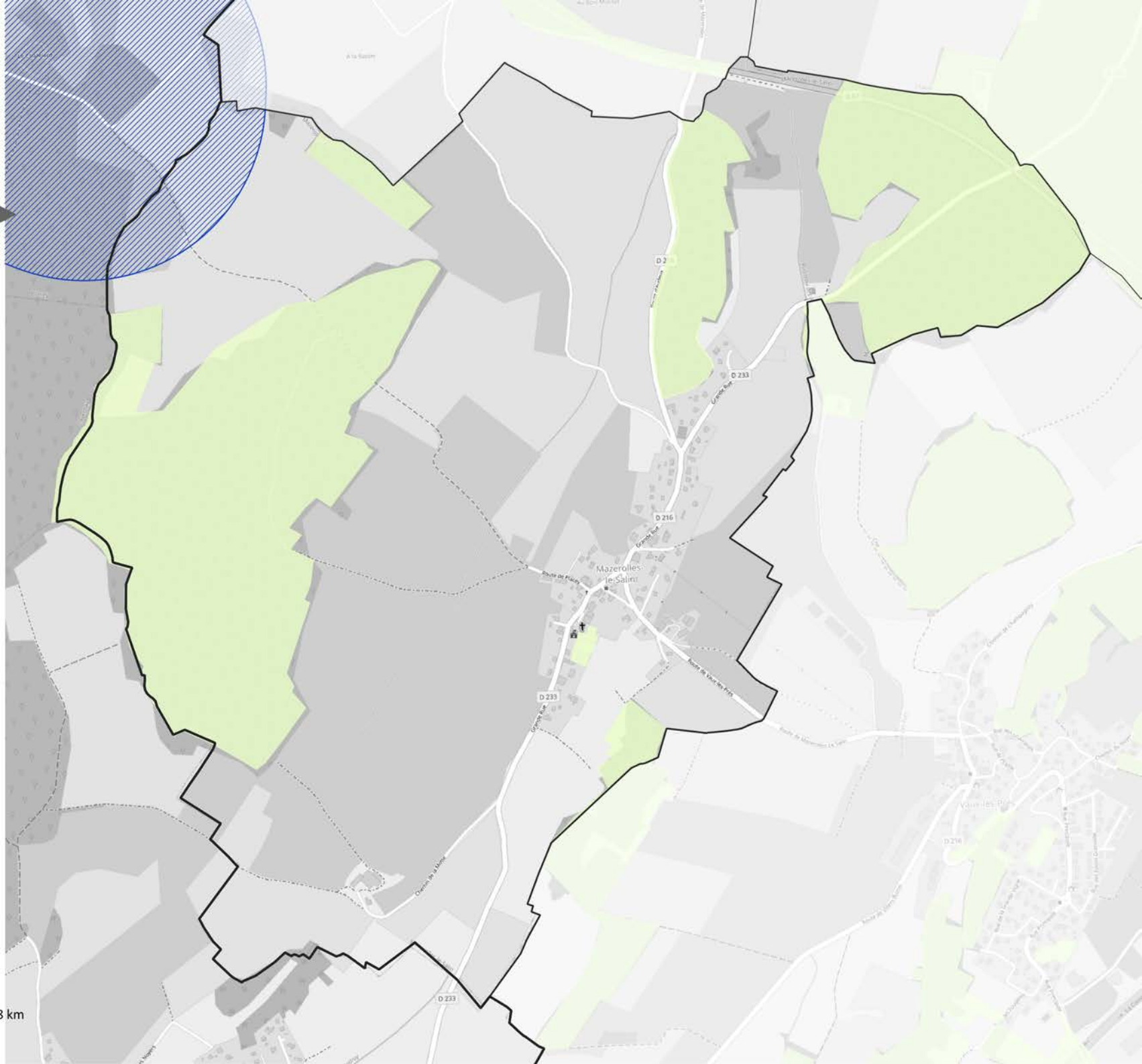
**En agglomération, interdiction de la publicité
scellée au sol**

 Zone N des PLU

 EBC

 Fond de plan © OpenStreetMap
sous licence ODbL

0 0,4 0,8 km





Elaboration du Règlement Local de
Publicité Intercommunal

Décembre 2025

Plan des lieux d'interdiction de publicité

COMMUNE DE MÉREY-VIEILLEY

 Limite communautaire


 Limite communale


**Lieux d'interdiction absolue de publicité
(art.L.581-4 c.env.)**


 Site classé

**Lieux d'interdiction relative de publicité
(art.L.581-8 c.env.)**

 Site inscrit

 Périmètre de 500m autour d'un monu-
ment historique (publicité interdite si
covisibilité)


 Périmètre délimité des abords


 Site Patrimonial Remarquable

 Zone natura 2000 - directive habitat

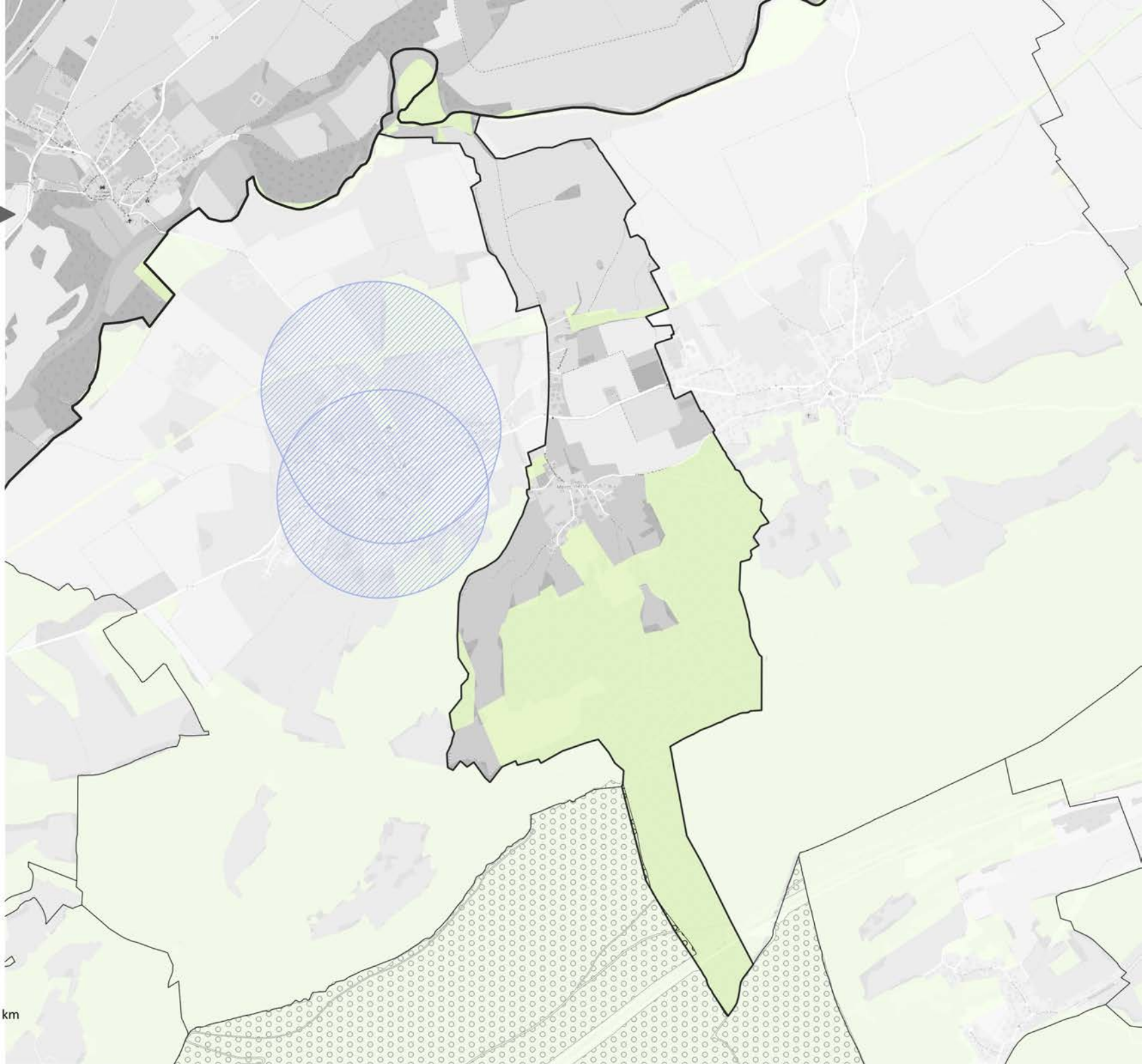
**En agglomération, interdiction de la publicité
scellée au sol**

 Zone N des PLU

 EBC


 Fond de plan © OpenStreetMap
sous licence ODbL


0 0,7 1,4 km



Plan des lieux d'interdiction de publicité

COMMUNE DE MISEREY-SALINES

 Limite communautaire


 Limite communale


Lieux d'interdiction absolue de publicité (art.L.581-4 c.env.)


 Site classé

Lieux d'interdiction relative de publicité (art.L.581-8 c.env.)

 Site inscrit

 Périmètre de 500m autour d'un monu-
ment historique (publicité interdite si
covisibilité)

 Périmètre délimité des abords


 Site Patrimonial Remarquable

 Zone natura 2000 - directive habitat

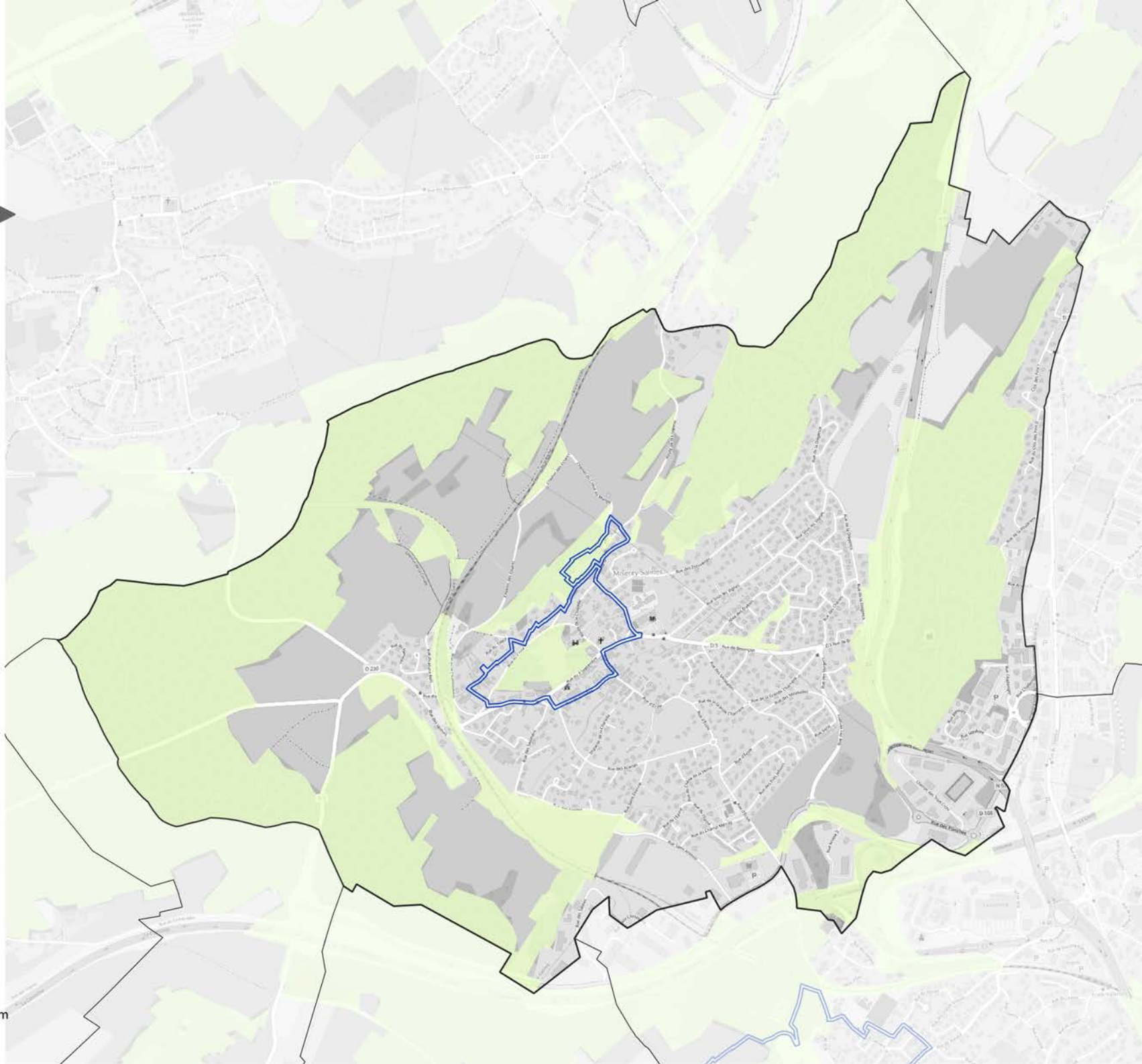
En agglomération, interdiction de la publicité scellée au sol

 Zone N des PLU

 EBC

 Fond de plan © OpenStreetMap
sous licence ODbL

0 0,5 1 km





Elaboration du Règlement Local de
Publicité Intercommunal

Décembre 2025

Plan des lieux d'interdiction de publicité

COMMUNE DE MONTFAUCON

 Limite communautaire


 Limite communale


**Lieux d'interdiction absolue de publicité
(art.L.581-4 c.env.)**

 Site classé

**Lieux d'interdiction relative de publicité
(art.L.581-8 c.env.)**

 Site inscrit

 Périmètre de 500m autour d'un monu-
ment historique (publicité interdite si
covoisibilité)


 Périmètre délimité des abords


 Site Patrimonial Remarquable

 Zone natura 2000 - directive habitat

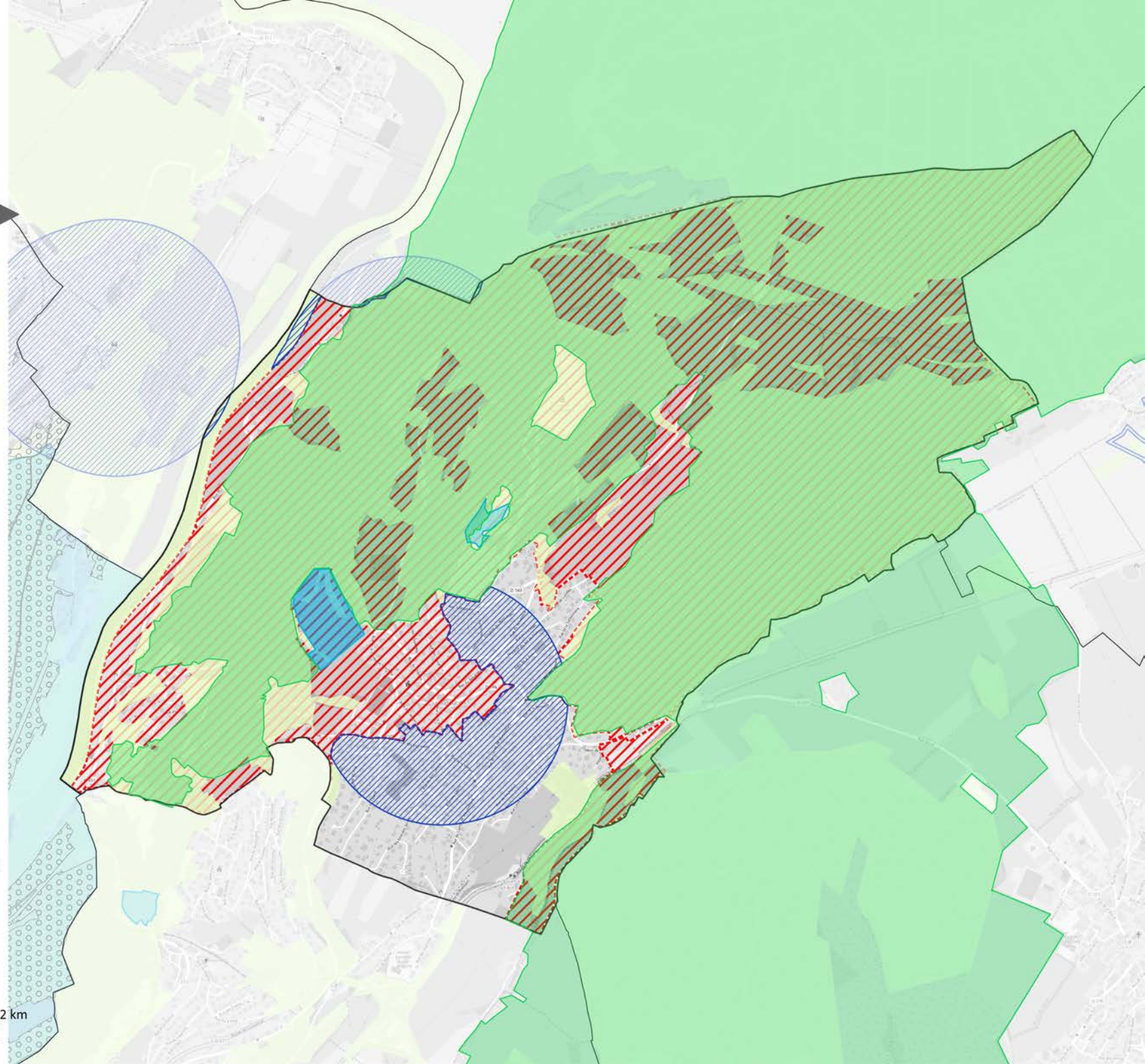
**En agglomération, interdiction de la publicité
scellée au sol**

 Zone N des PLU

 EBC

 Fond de plan © OpenStreetMap
sous licence ODbL

0 0,6 1,2 km





Elaboration du Règlement Local de
Publicité Intercommunal

Décembre 2025

Plan des lieux d'interdiction de publicité

COMMUNE DE
MONTFERRAND-LE-CHÂTEAU

 Limite communautaire


 Limite communale


**Lieux d'interdiction absolue de publicité
(art.L.581-4 c.env.)**

 Site classé

**Lieux d'interdiction relative de publicité
(art.L.581-8 c.env.)**

 Site inscrit

 Périmètre de 500m autour d'un monu-
ment historique (publicité interdite si
covoisibilité)

 Périmètre délimité des abords


 Site Patrimonial Remarquable

 Zone natura 2000 - directive habitat

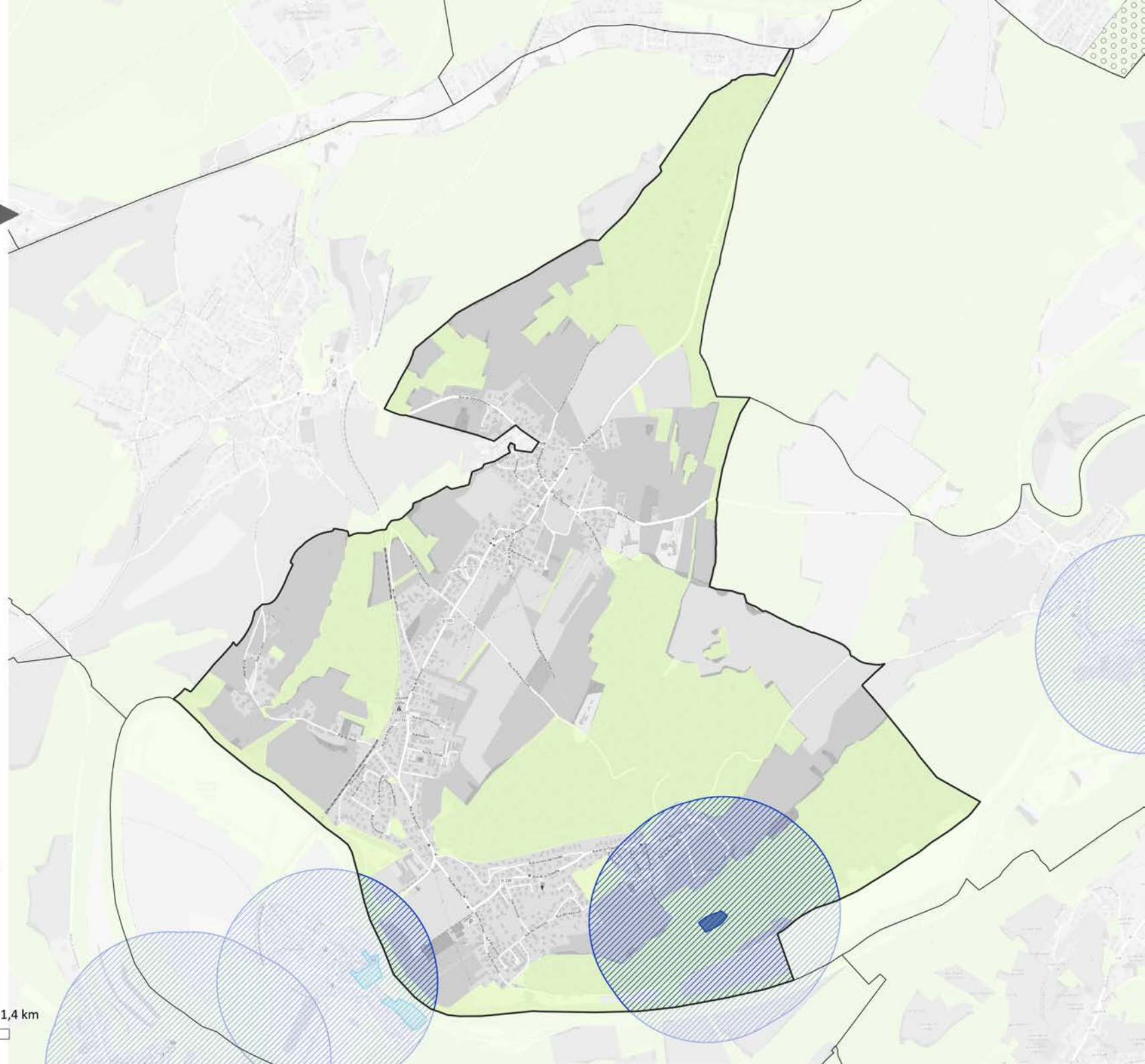
**En agglomération, interdiction de la publicité
scellée au sol**

 Zone N des PLU

 EBC

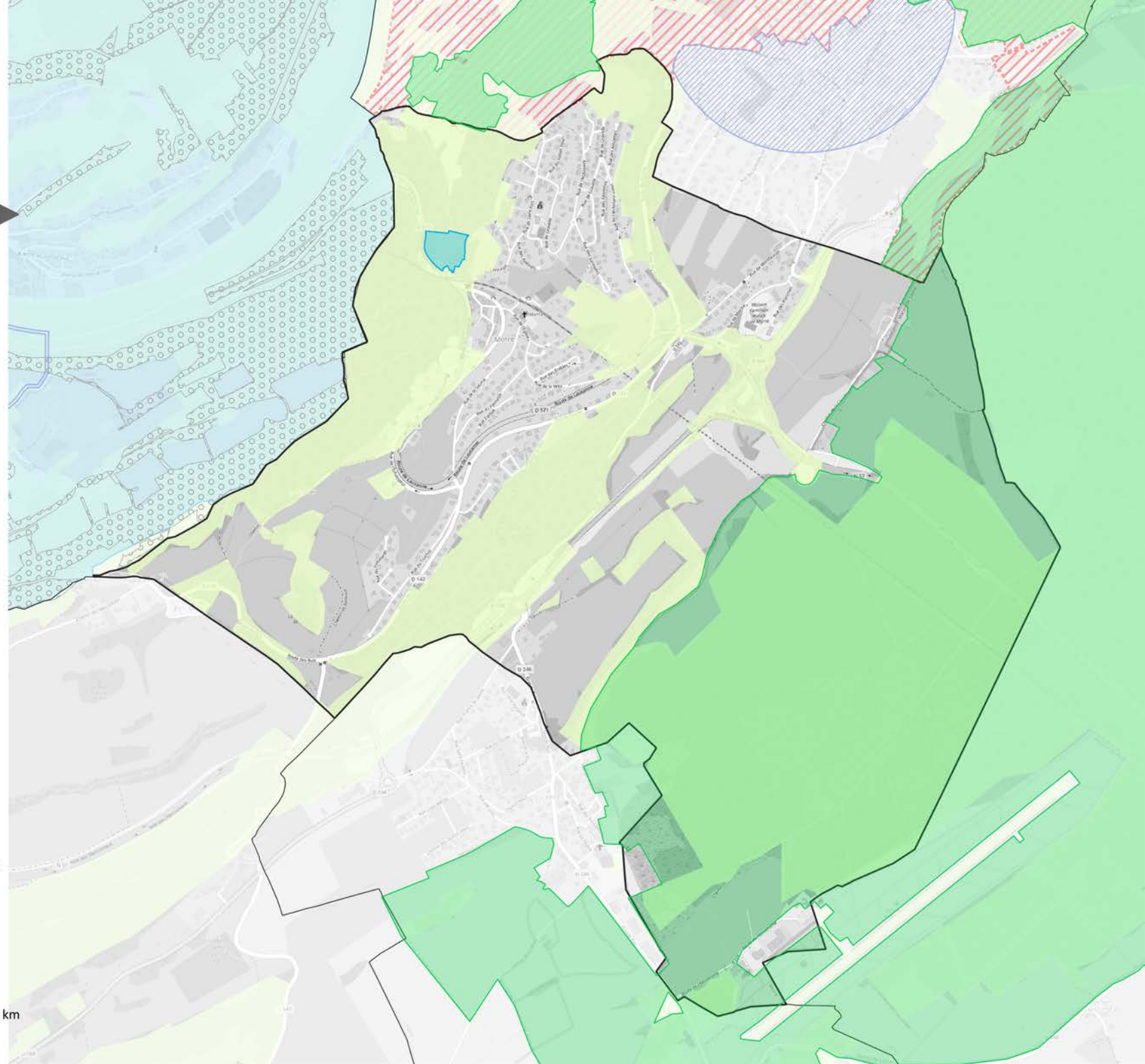
 Fond de plan © OpenStreetMap
sous licence ODbL

0 0,7 1,4 km



Plan des lieux d'interdiction de publicité

COMMUNE DE MORRE



▭ Limite communautaire

▭ Limite communale

Lieux d'interdiction absolue de publicité (art.L.581-4 c.env.)

■ Site classé

Lieux d'interdiction relative de publicité (art.L.581-8 c.env.)

■ Site inscrit

▨ Périmètre de 500m autour d'un monument historique (publicité interdite si covisibilité)

▭ Périmètre délimité des abords

▨ Site Patrimonial Remarquable

■ Zone natura 2000 - directive habitat

En agglomération, interdiction de la publicité scellée au sol

■ Zone N des PLU

■ EBC

Fond de plan © OpenStreetMap sous licence ODbL

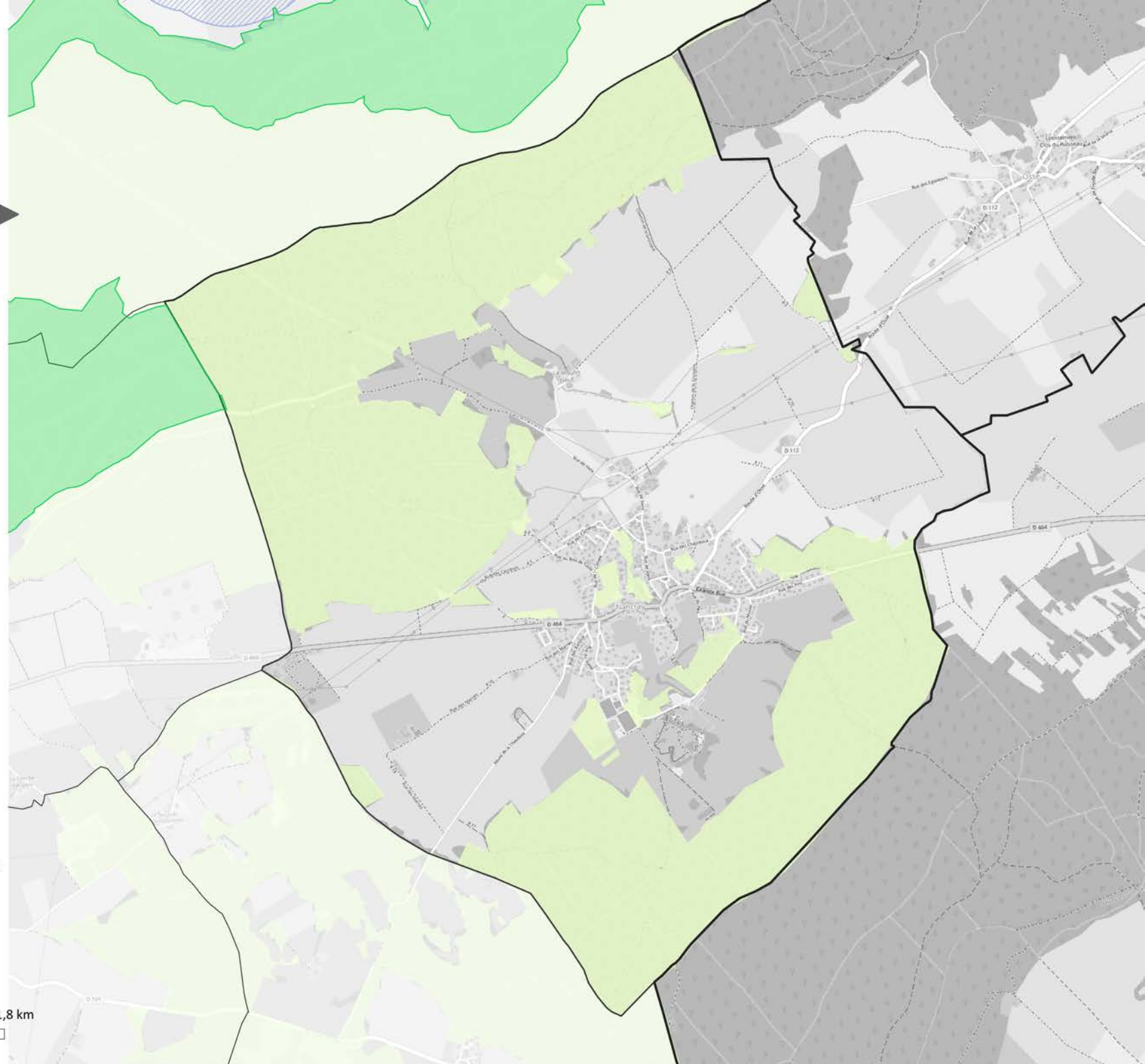
0 0,5 1 km



Décembre 2025

Plan des lieux d'interdiction de publicité

COMMUNE DE NANCRAY



▭ Limite communautaire

▭ Limite communale

Lieux d'interdiction absolue de publicité (art.L.581-4 c.env.)

■ Site classé

Lieux d'interdiction relative de publicité (art.L.581-8 c.env.)

■ Site inscrit

▨ Périmètre de 500m autour d'un monument historique (publicité interdite si covisibilité)

▭ Périmètre délimité des abords

▨ Site Patrimonial Remarquable

■ Zone natura 2000 - directive habitat

En agglomération, interdiction de la publicité scellée au sol

■ Zone N des PLU

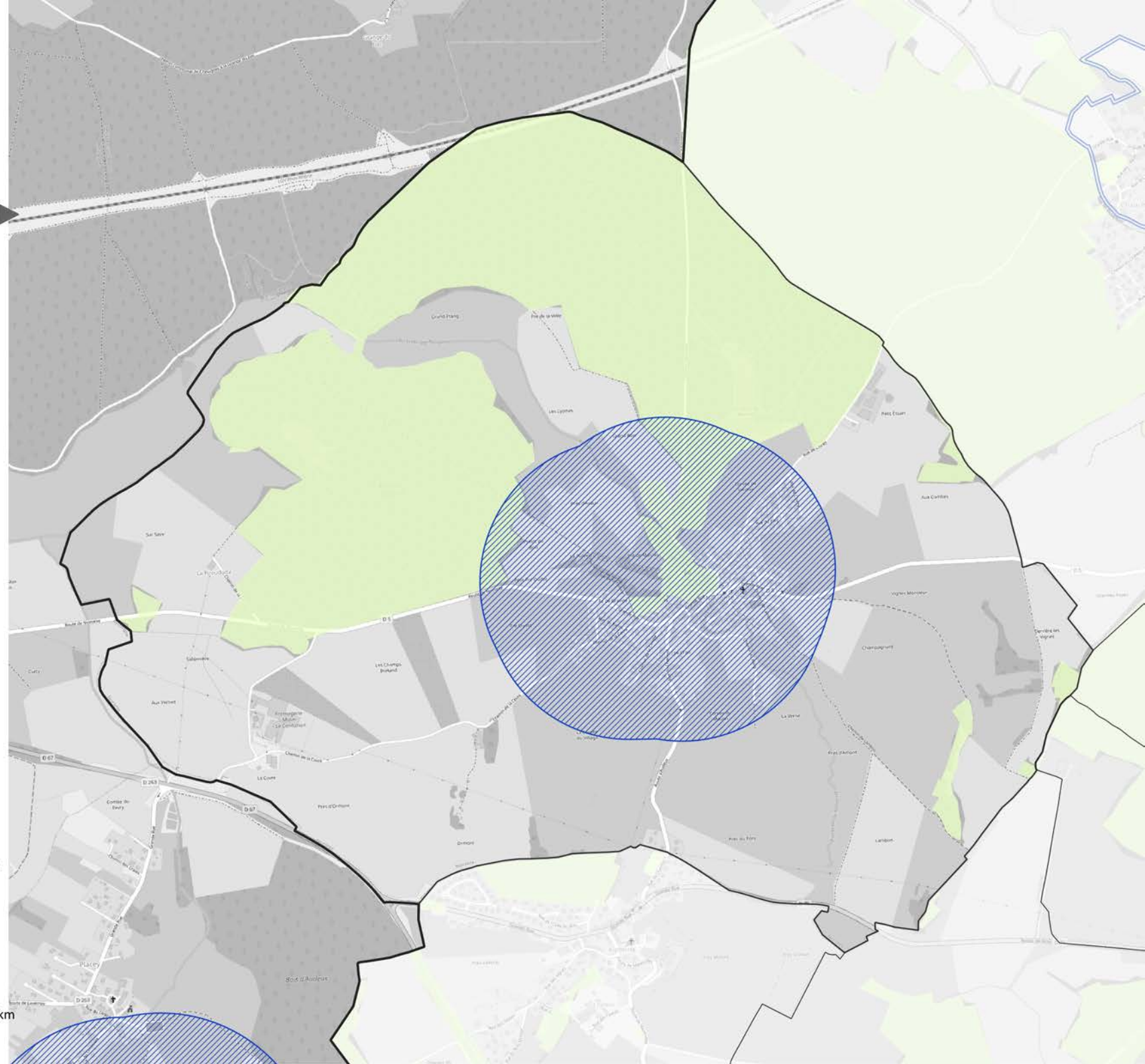
■ EBC

Fond de plan © OpenStreetMap sous licence ODbL

0 0,9 1,8 km

Plan des lieux d'interdiction de publicité

COMMUNE DE NOIRONTE



Limite communautaire

Limite communale

Lieux d'interdiction absolue de publicité (art.L.581-4 c.env.)

Site classé

Lieux d'interdiction relative de publicité (art.L.581-8 c.env.)

Site inscrit

Périmètre de 500m autour d'un monument historique (publicité interdite si covisibilité)

Périmètre délimité des abords

Site Patrimonial Remarquable

Zone natura 2000 - directive habitat

En agglomération, interdiction de la publicité scellée au sol

Zone N des PLU

EBC

Fond de plan © OpenStreetMap sous licence ODbL










0 0,5 1 km

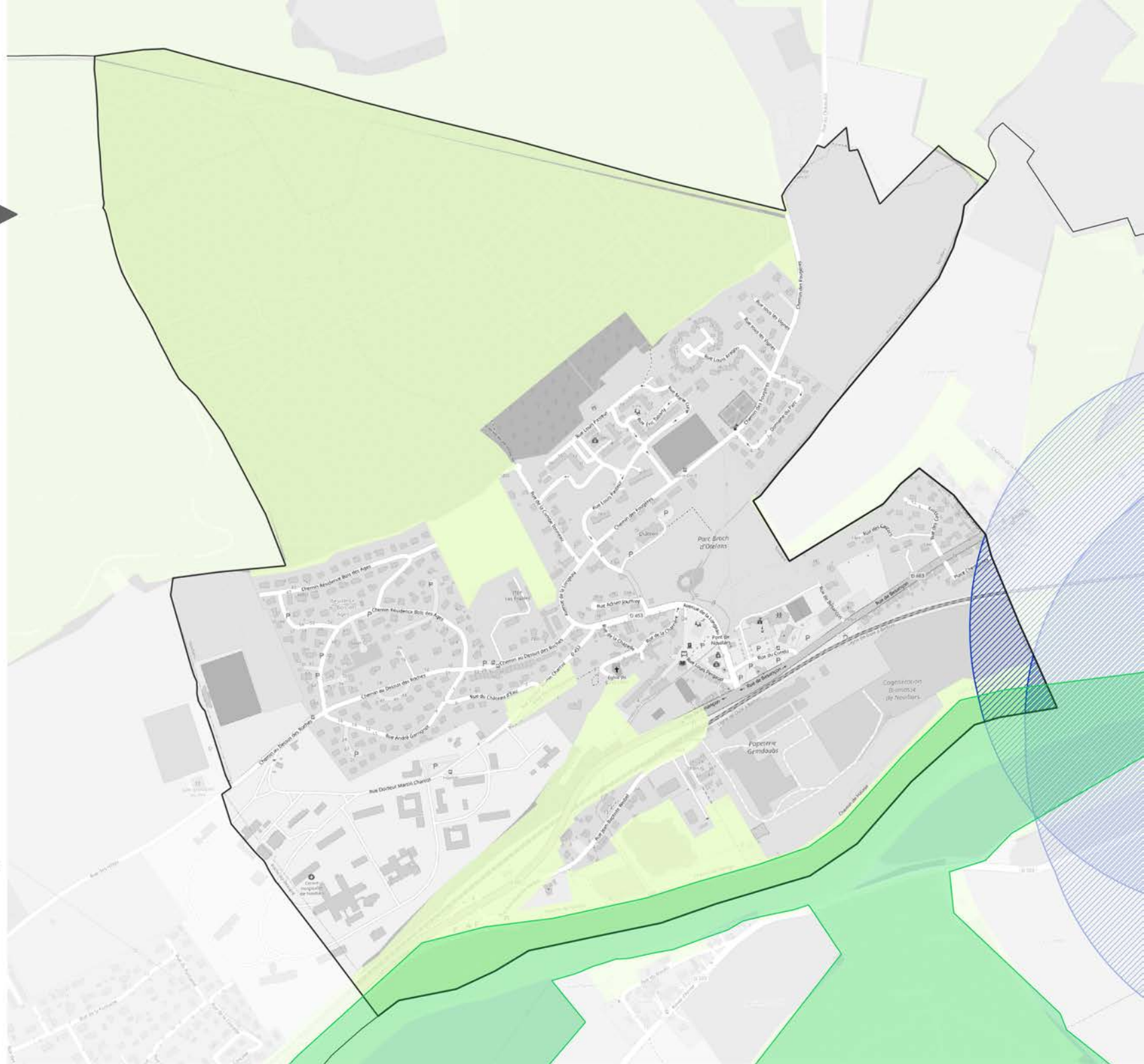


Décembre 2025

Plan des lieux d'interdiction de publicité

COMMUNE DE NOVILLARS


-  Limite communautaire
-  Limite communale
- Lieux d'interdiction absolue de publicité (art.L.581-4 c.env.)**
 -  Site classé
- Lieux d'interdiction relative de publicité (art.L.581-8 c.env.)**
 -  Site inscrit
 -  Périmètre de 500m autour d'un monument historique (publicité interdite si covisibilité)
 -  Périmètre délimité des abords
 -  Site Patrimonial Remarquable
 -  Zone natura 2000 - directive habitat
- En agglomération, interdiction de la publicité scellée au sol**
 -  Zone N des PLU
 -  EBC
- Fond de plan © OpenStreetMap sous licence ODbL
- 0 0,2 0,4 km




Décembre 2025

Plan des lieux d'interdiction de publicité

COMMUNE DE OSSELLE-ROUTELLE

 Limite communautaire


 Limite communale


Lieux d'interdiction absolue de publicité (art.L.581-4 c.env.)

 Site classé

Lieux d'interdiction relative de publicité (art.L.581-8 c.env.)

 Site inscrit

 Périmètre de 500m autour d'un monu-
ment historique (publicité interdite si
covisibilité)

 Périmètre délimité des abords


 Site Patrimonial Remarquable

 Zone natura 2000 - directive habitat

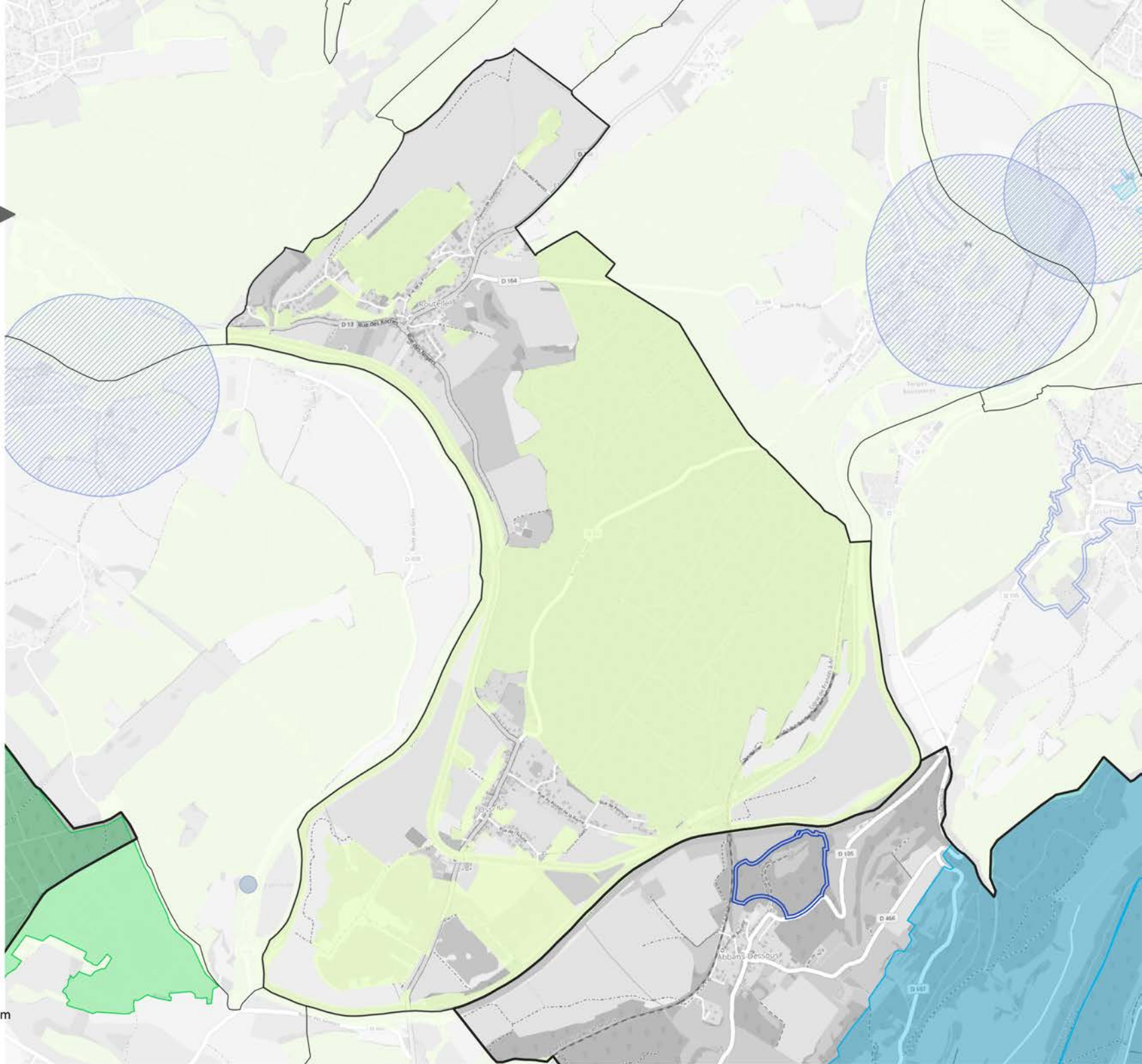
En agglomération, interdiction de la publicité scellée au sol

 Zone N des PLU

 EBC

 Fond de plan © OpenStreetMap
sous licence ODbL


0 0,8 1,6 km



Décembre 2025

Plan des lieux d'interdiction de publicité

COMMUNE DE PALISE

 Limite communautaire


 Limite communale


Lieux d'interdiction absolue de publicité (art.L.581-4 c.env.)

 Site classé

Lieux d'interdiction relative de publicité (art.L.581-8 c.env.)

 Site inscrit

 Périmètre de 500m autour d'un monu-
ment historique (publicité interdite si
covoisibilité)

 Périmètre délimité des abords


 Site Patrimonial Remarquable

 Zone natura 2000 - directive habitat

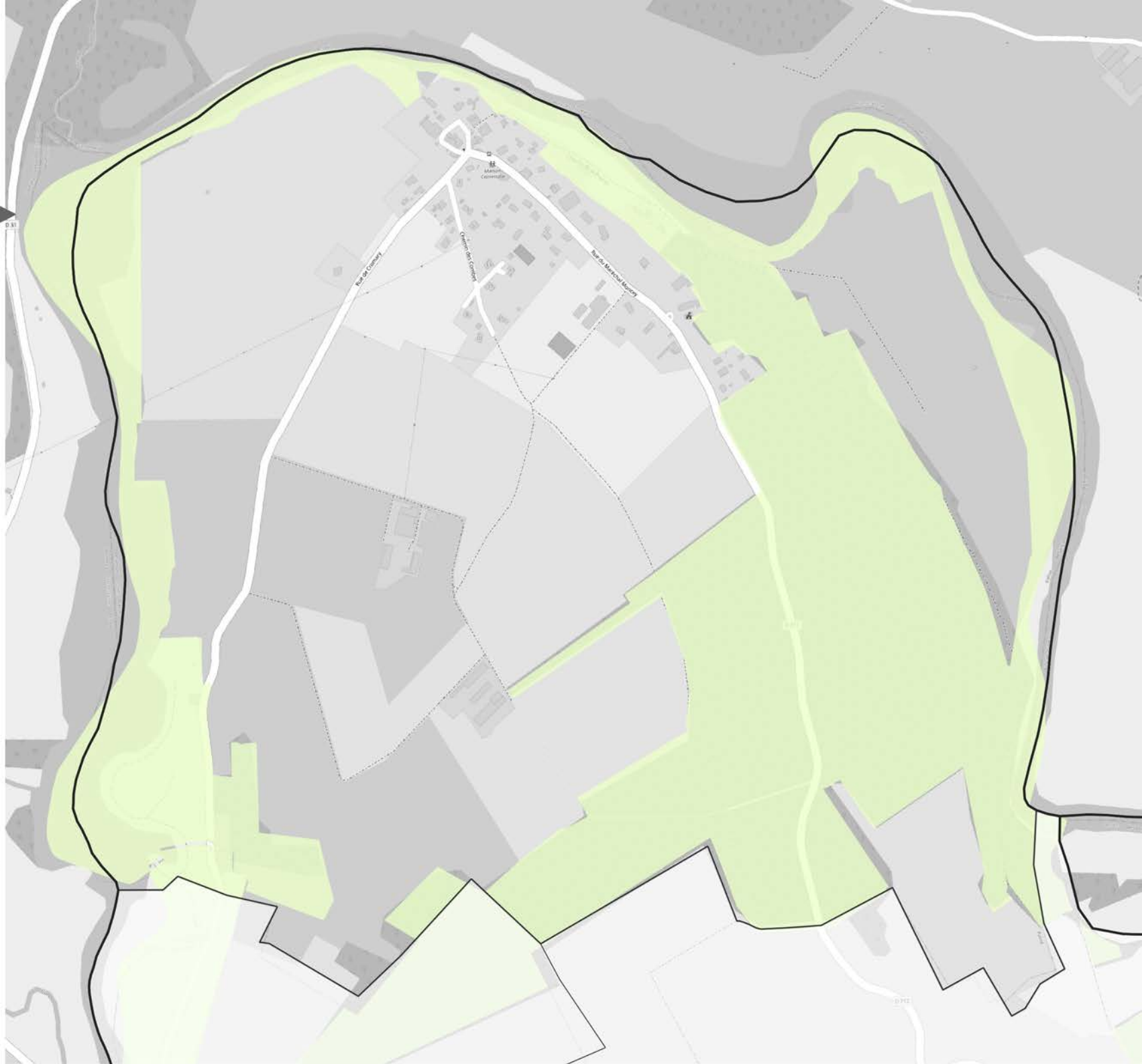
En agglomération, interdiction de la publicité scellée au sol

 Zone N des PLU

 EBC

 Fond de plan © OpenStreetMap
sous licence ODbL


0 0,2 0,4 km



Décembre 2025

Plan des lieux d'interdiction de publicité

COMMUNE DE PELOUSEY

 Limite communautaire


 Limite communale


**Lieux d'interdiction absolue de publicité
(art.L.581-4 c.env.)**

 Site classé

**Lieux d'interdiction relative de publicité
(art.L.581-8 c.env.)**

 Site inscrit

 Périmètre de 500m autour d'un monu-
ment historique (publicité interdite si
covoisibilité)

 Périmètre délimité des abords

 Site Patrimonial Remarquable

 Zone natura 2000 - directive habitat

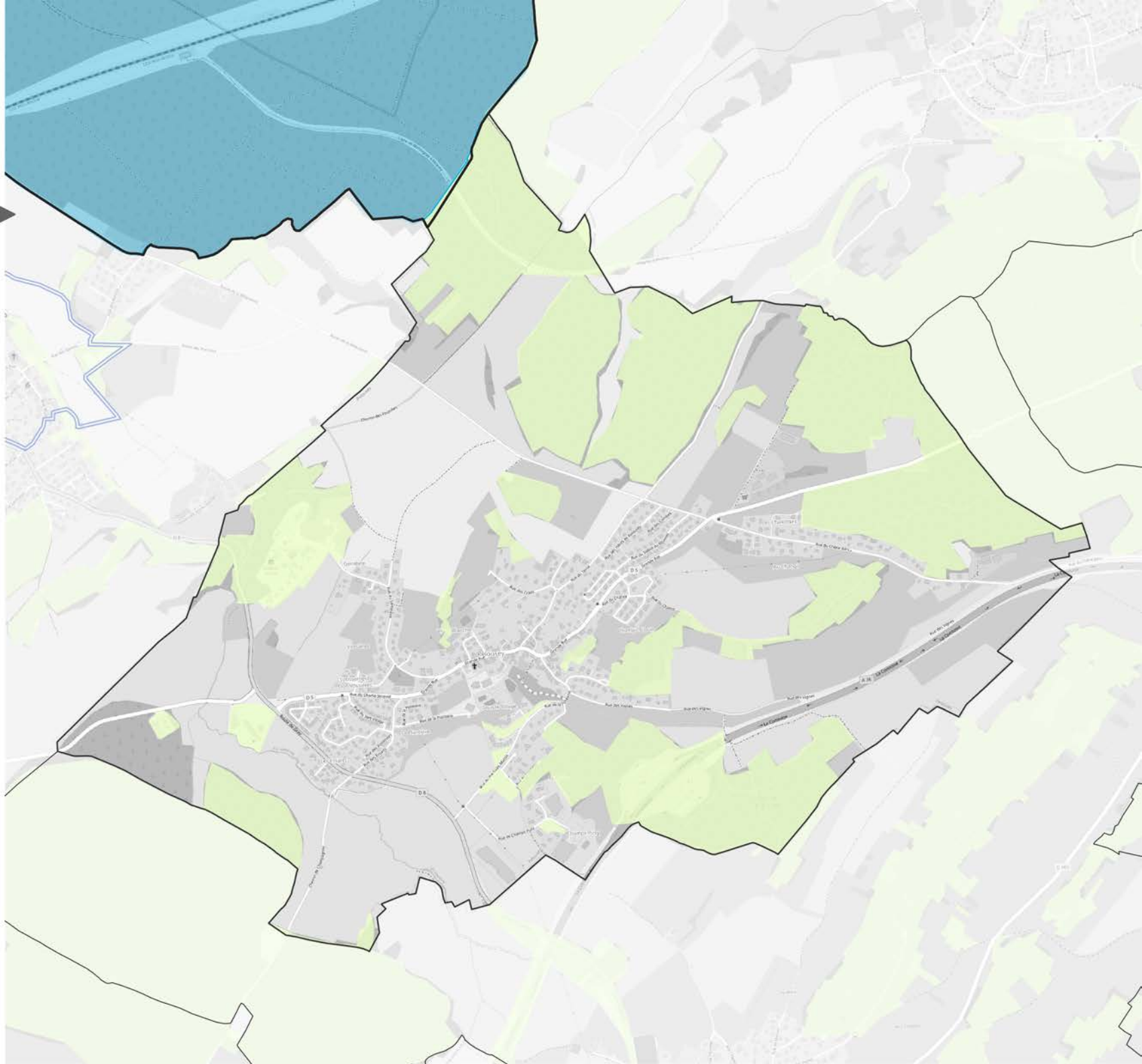
**En agglomération, interdiction de la publicité
scellée au sol**

 Zone N des PLU

 EBC

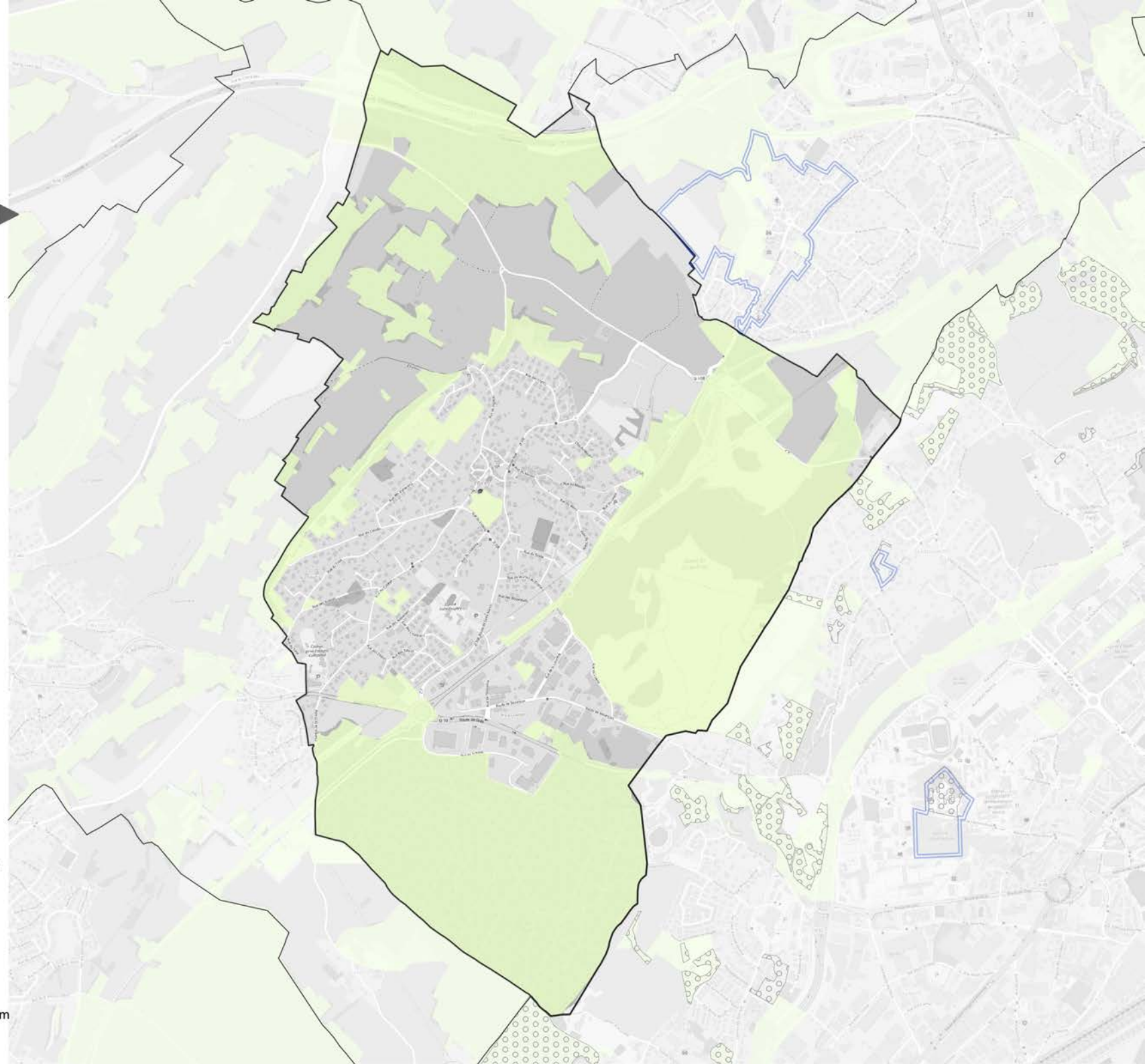
Fond de plan © OpenStreetMap
sous licence ODbL


0 0,5 1 km




Plan des lieux d'interdiction de publicité

COMMUNE DE PIREY



 Limite communautaire


 Limite communale


**Lieux d'interdiction absolue de publicité
(art.L.581-4 c.env.)**

 Site classé

**Lieux d'interdiction relative de publicité
(art.L.581-8 c.env.)**

 Site inscrit

 Périmètre de 500m autour d'un monu-
ment historique (publicité interdite si
covisibilité)

 Périmètre délimité des abords


 Site Patrimonial Remarquable

 Zone natura 2000 - directive habitat

**En agglomération, interdiction de la publicité
scellée au sol**

 Zone N des PLU

 EBC

 Fond de plan © OpenStreetMap
sous licence ODbL

0 0,6 1,2 km





Elaboration du Règlement Local de
Publicité Intercommunal

Décembre 2025

Plan des lieux d'interdiction de publicité

COMMUNE DE POUILLEY-FRANÇAIS

 Limite communautaire


 Limite communale


**Lieux d'interdiction absolue de publicité
(art.L.581-4 c.env.)**

 Site classé

**Lieux d'interdiction relative de publicité
(art.L.581-8 c.env.)**

 Site inscrit


 Périmètre de 500m autour d'un monu-
ment historique (publicité interdite si
covisibilité)

 Périmètre délimité des abords


 Site Patrimonial Remarquable

 Zone natura 2000 - directive habitat

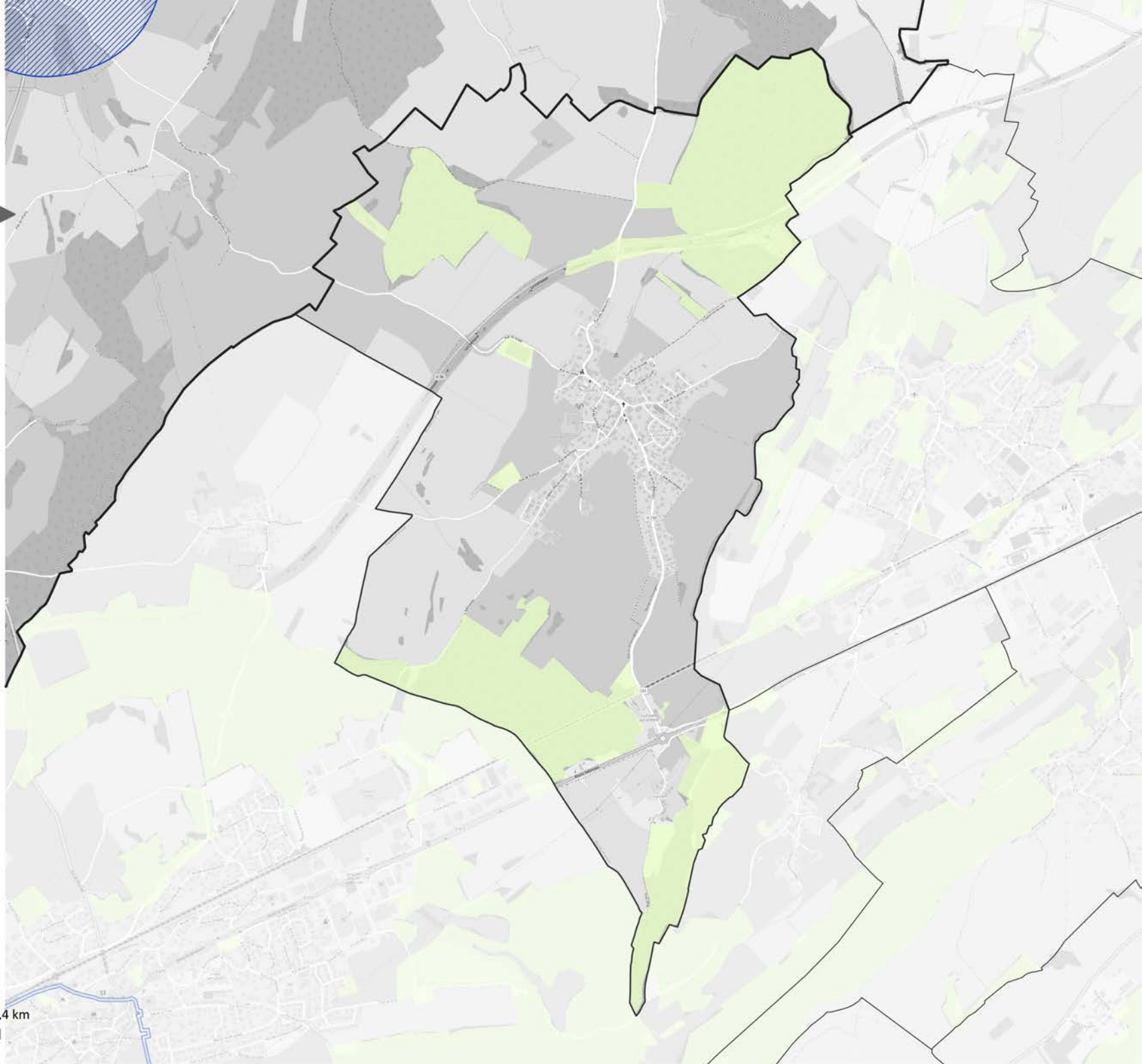
**En agglomération, interdiction de la publicité
scellée au sol**

 Zone N des PLU

 EBC

 Fond de plan © OpenStreetMap
sous licence ODbL











0 0,7 1,4 km



Décembre 2025

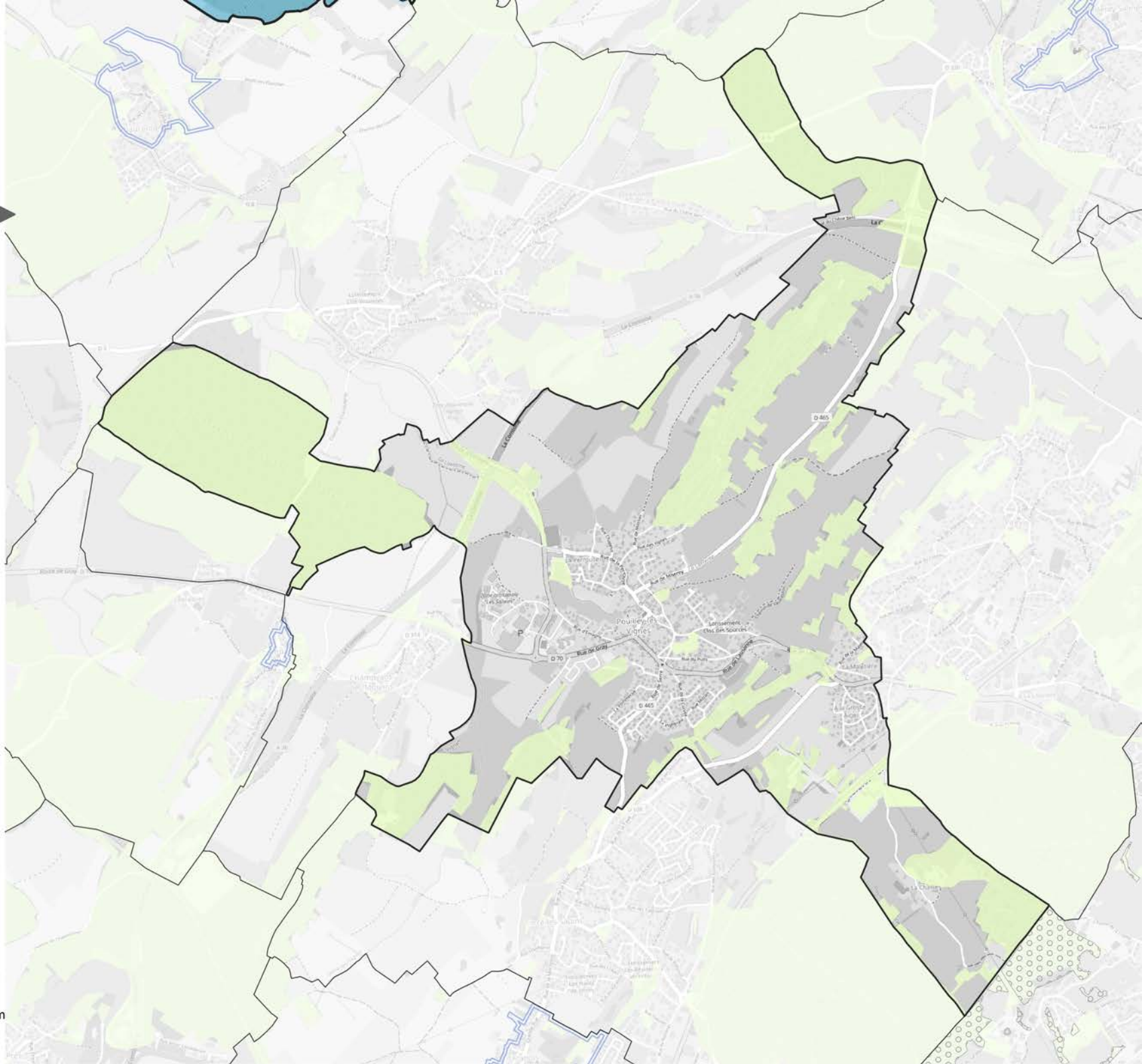
Plan des lieux d'interdiction de publicité

COMMUNE DE
POUILLEY-LES-VIGNES

-  Limite communautaire
-  Limite communale
- Lieux d'interdiction absolue de publicité
(art.L.581-4 c.env.)**
 -  Site classé
- Lieux d'interdiction relative de publicité
(art.L.581-8 c.env.)**
 -  Site inscrit
 -  Périmètre de 500m autour d'un monu-
ment historique (publicité interdite si
covisibilité)
 -  Périmètre délimité des abords
 -  Site Patrimonial Remarquable
 -  Zone natura 2000 - directive habitat
- En agglomération, interdiction de la publicité
scellée au sol**
 -  Zone N des PLU
 -  EBC

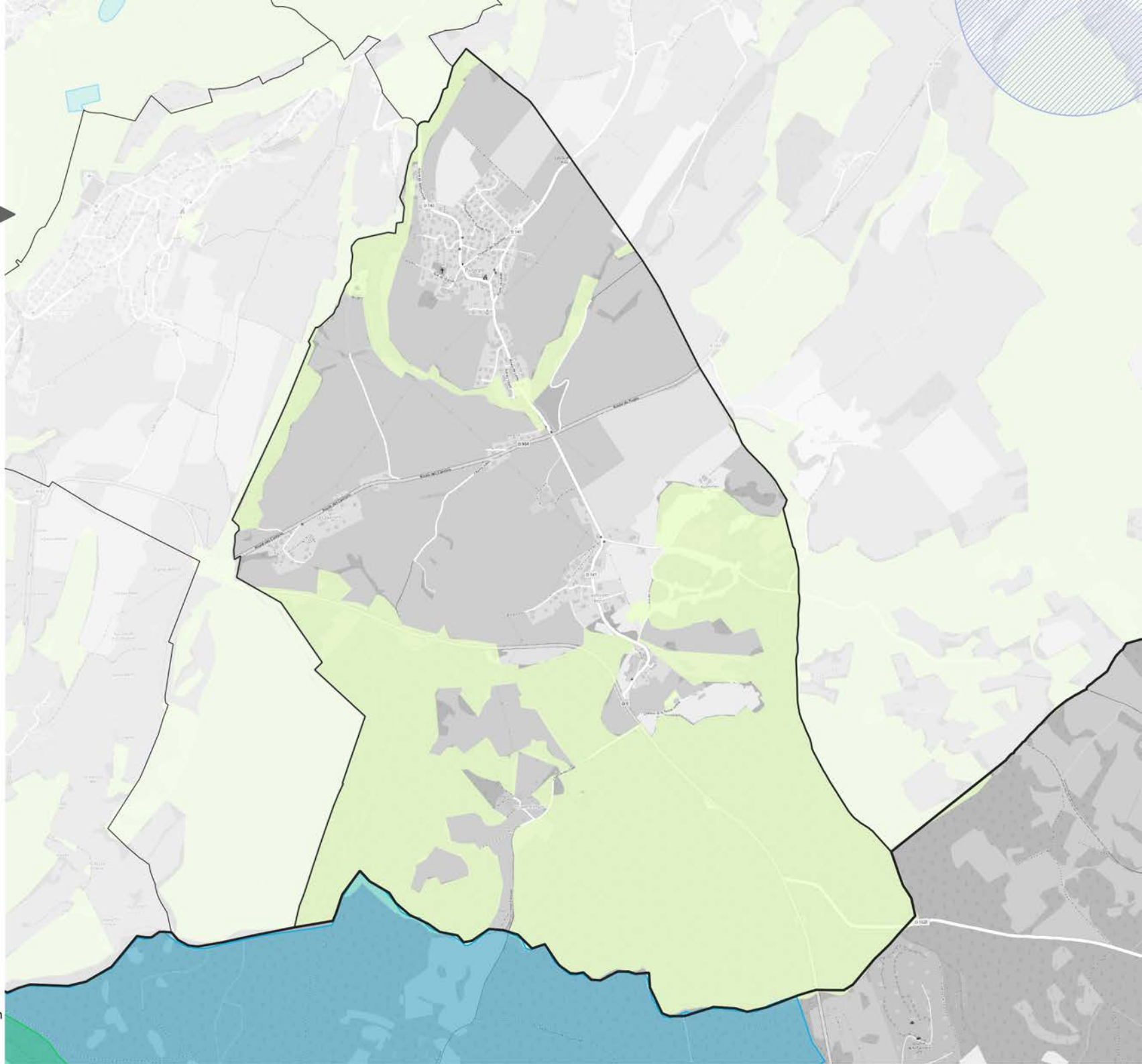
Fond de plan © OpenStreetMap
sous licence ODbL


0 0,8 1,6 km



Plan des lieux d'interdiction de publicité

COMMUNE DE PUGEY



 Limite communautaire


 Limite communale


Lieux d'interdiction absolue de publicité (art.L.581-4 c.env.)

 Site classé

Lieux d'interdiction relative de publicité (art.L.581-8 c.env.)

 Site inscrit

 Périmètre de 500m autour d'un monu-
ment historique (publicité interdite si
covisibilité)


 Périmètre délimité des abords


 Site Patrimonial Remarquable

 Zone natura 2000 - directive habitat

En agglomération, interdiction de la publicité scellée au sol

 Zone N des PLU

 EBC

 Fond de plan © OpenStreetMap
sous licence ODbL

0 0,6 1,2 km

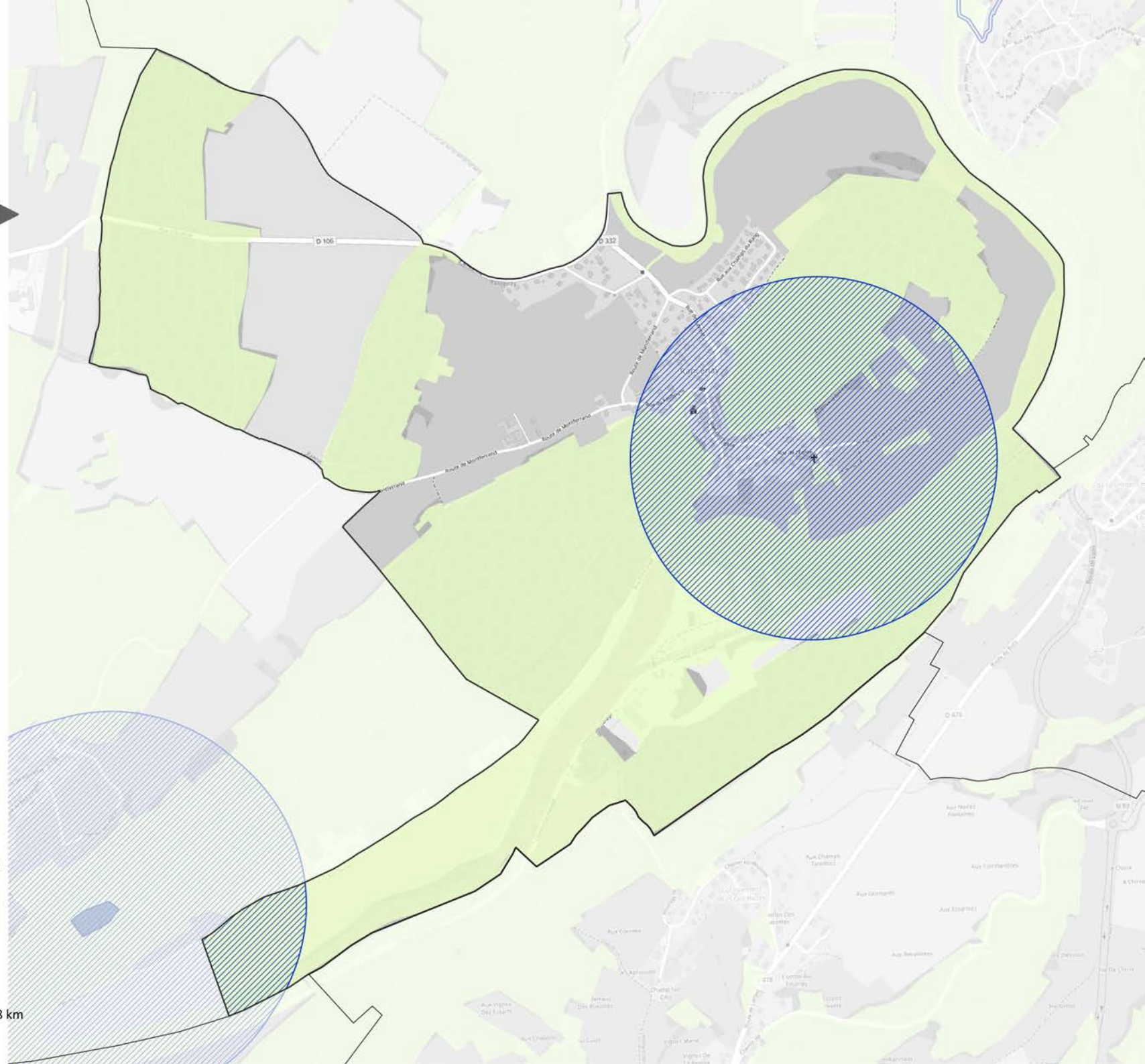












Elaboration du Règlement Local de Publicité Intercommunal

Décembre 2025

Plan des lieux d'interdiction de publicité

COMMUNE DE RANCENAY

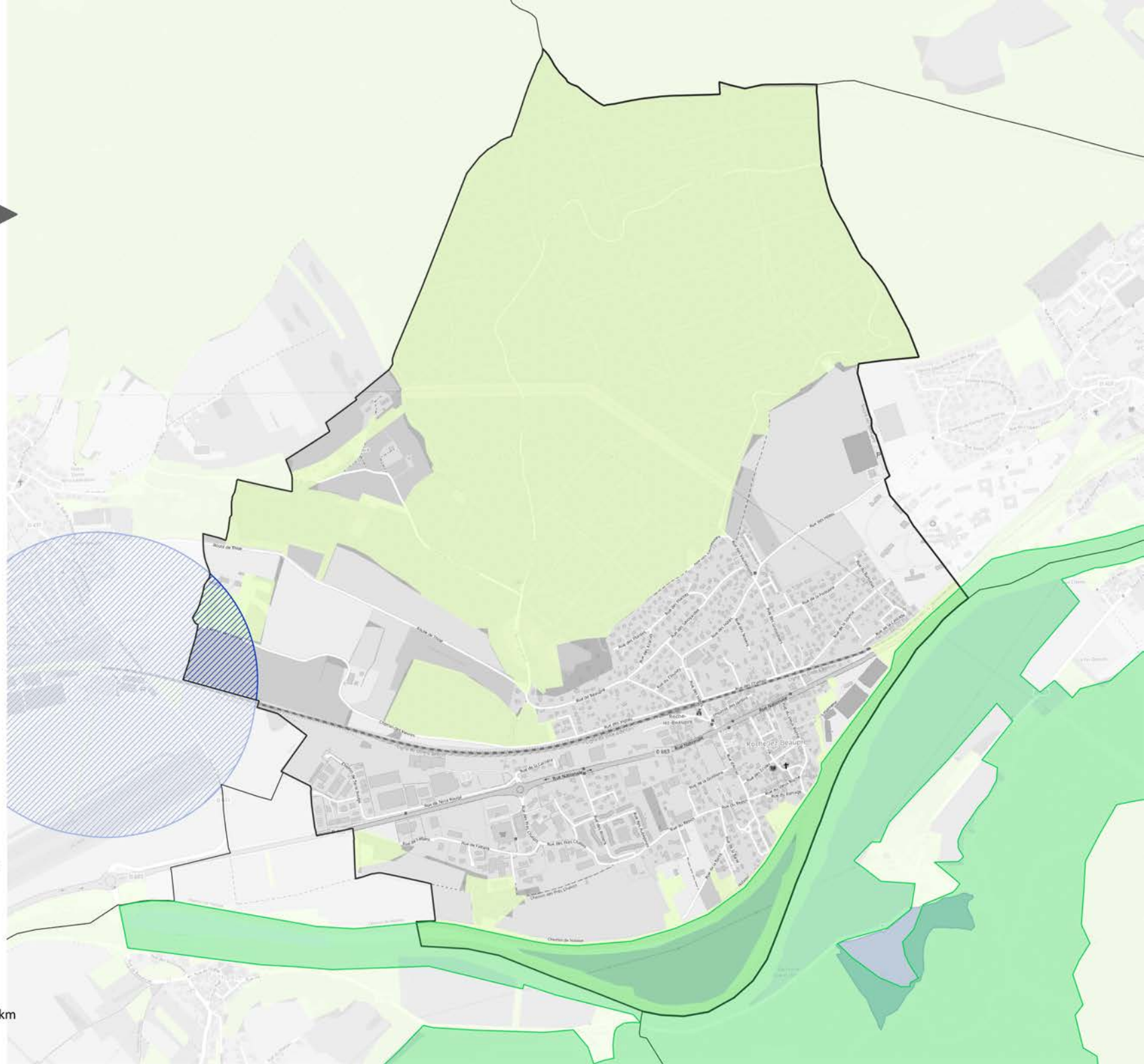



-  Limite communautaire
-  Limite communale
- Lieux d'interdiction absolue de publicité (art.L.581-4 c.env.)**
 -  Site classé
- Lieux d'interdiction relative de publicité (art.L.581-8 c.env.)**
 -  Site inscrit
 -  Périmètre de 500m autour d'un monument historique (publicité interdite si covisibilité)
 -  Périmètre délimité des abords
 -  Site Patrimonial Remarquable
 -  Zone natura 2000 - directive habitat
- En agglomération, interdiction de la publicité scellée au sol**
 -  Zone N des PLU
 -  EBC
- Fond de plan © OpenStreetMap sous licence ODbL
- 0 0,4 0,8 km


Décembre 2025

Plan des lieux d'interdiction de publicité

COMMUNE DE
ROCHE-LEZ-BEAUPRÉ



 Limite communautaire


 Limite communale

Lieux d'interdiction absolue de publicité (art.L.581-4 c.env.)

 Site classé

Lieux d'interdiction relative de publicité (art.L.581-8 c.env.)

 Site inscrit

 Périmètre de 500m autour d'un monu-
ment historique (publicité interdite si
covisibilité)

 Périmètre délimité des abords


 Site Patrimonial Remarquable

 Zone natura 2000 - directive habitat

En agglomération, interdiction de la publicité scellée au sol

 Zone N des PLU

 EBC

 Fond de plan © OpenStreetMap
sous licence ODbL

0 0,5 1 km













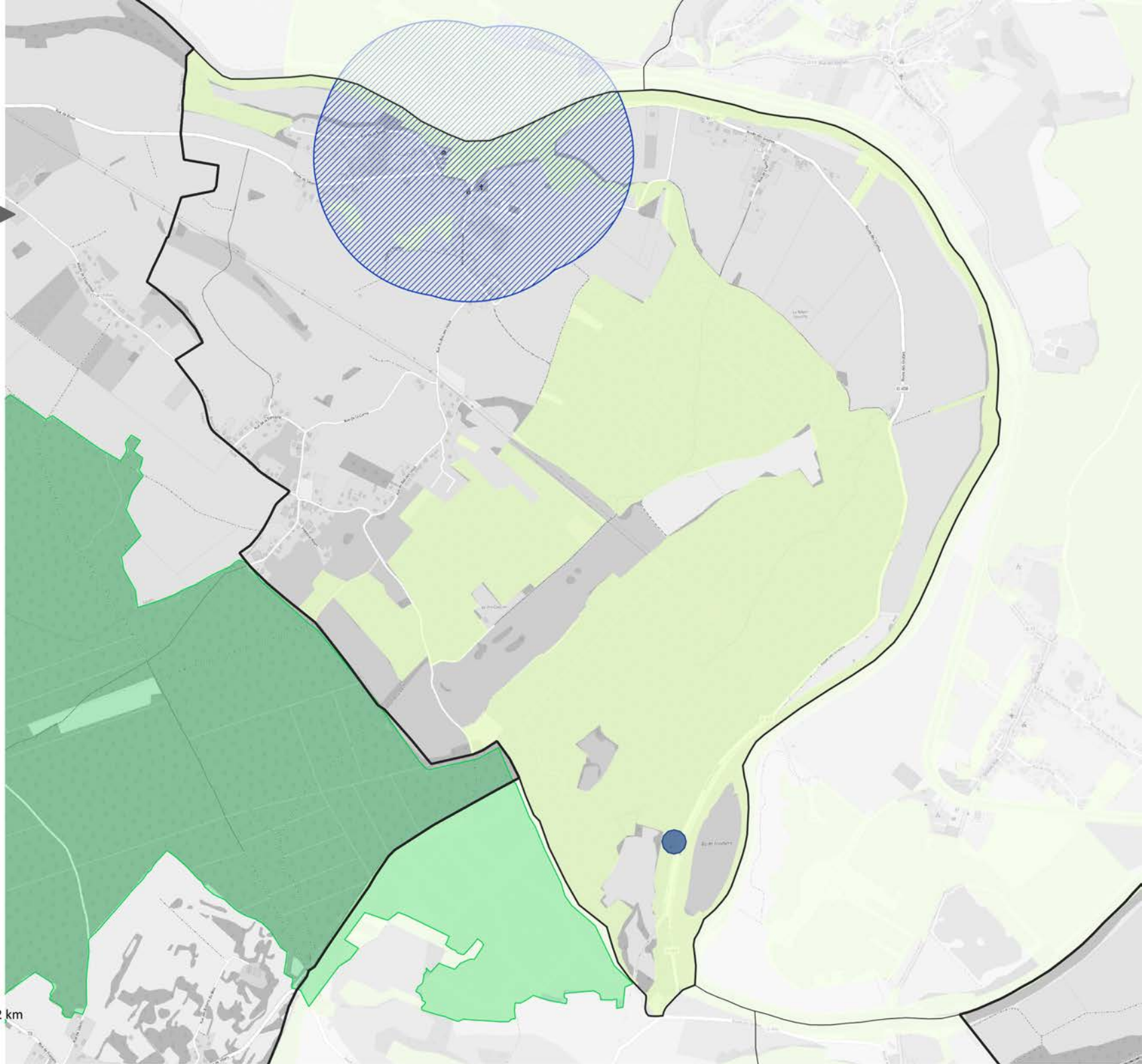
Elaboration du Règlement Local de Publicité Intercommunal

Décembre 2025

Plan des lieux d'interdiction de publicité

COMMUNE DE ROSET-FLUANS


-  Limite communautaire
 -  Limite communale
 - Lieux d'interdiction absolue de publicité (art.L.581-4 c.env.)**
 -  Site classé
 - Lieux d'interdiction relative de publicité (art.L.581-8 c.env.)**
 -  Site inscrit
 -  Périmètre de 500m autour d'un monument historique (publicité interdite si covisibilité)
 -  Périmètre délimité des abords
 -  Site Patrimonial Remarquable
 -  Zone natura 2000 - directive habitat
 - En agglomération, interdiction de la publicité scellée au sol**
 -  Zone N des PLU
 -  EBC
 - Fond de plan © OpenStreetMap sous licence ODbL
- 0 0,6 1,2 km




Décembre 2025

Plan des lieux d'interdiction de publicité

COMMUNE DE SAINT-VIT

 Limite communautaire


 Limite communale


**Lieux d'interdiction absolue de publicité
(art.L.581-4 c.env.)**

 Site classé

**Lieux d'interdiction relative de publicité
(art.L.581-8 c.env.)**

 Site inscrit

 Périmètre de 500m autour d'un monu-
ment historique (publicité interdite si
covisibilité)

 Périmètre délimité des abords

 Site Patrimonial Remarquable

 Zone natura 2000 - directive habitat

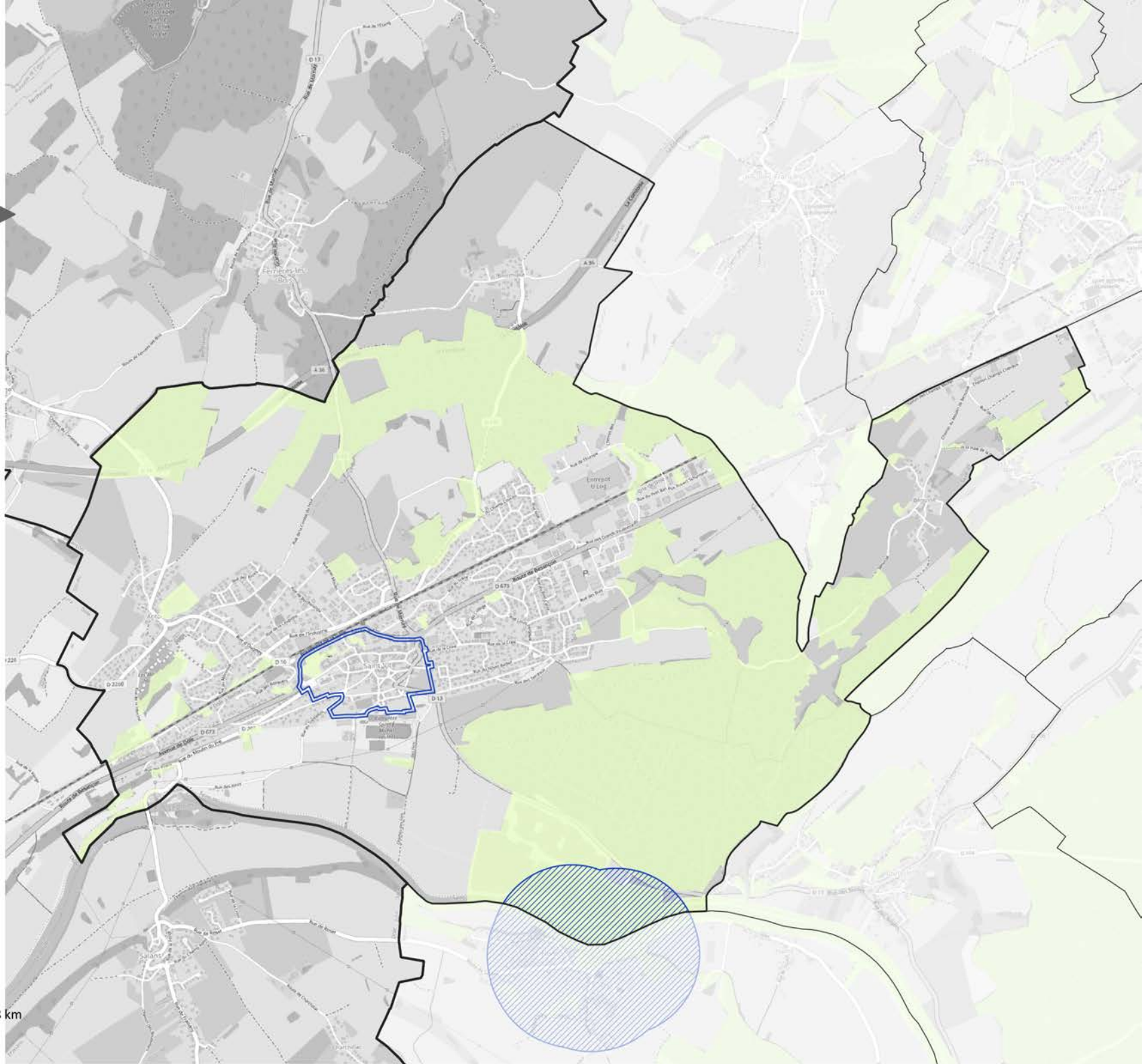
**En agglomération, interdiction de la publicité
scellée au sol**

 Zone N des PLU

 EBC

Fond de plan © OpenStreetMap
sous licence ODbL

0 0,9 1,8 km













Elaboration du Règlement Local de
Publicité Intercommunal

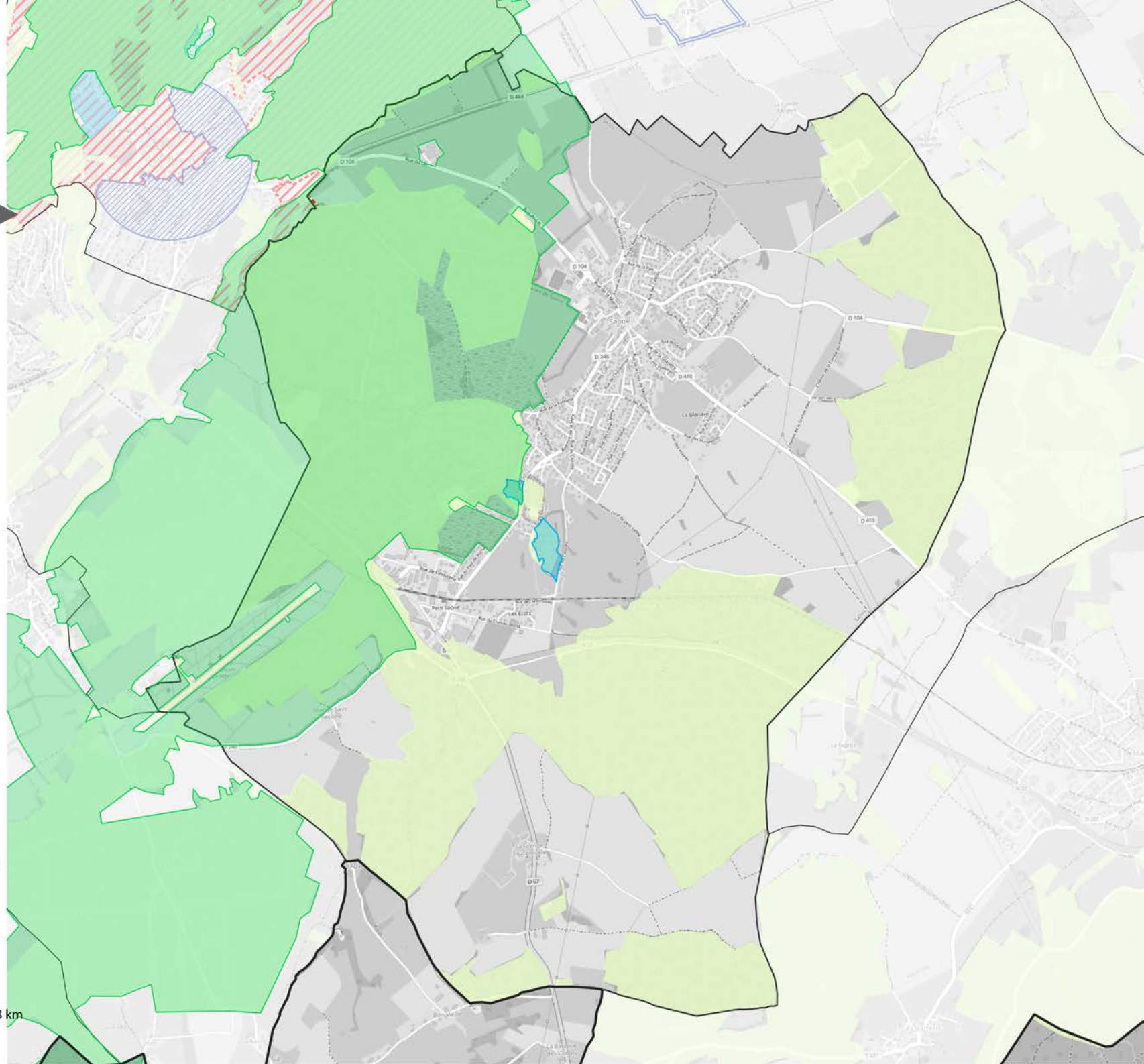
Décembre 2025

Plan des lieux d'interdiction de publicité

COMMUNE DE SAÔNE


-  Limite communautaire
-  Limite communale
- Lieux d'interdiction absolue de publicité
(art.L.581-4 c.env.)**
 -  Site classé
- Lieux d'interdiction relative de publicité
(art.L.581-8 c.env.)**
 -  Site inscrit
 -  Périmètre de 500m autour d'un monu-
ment historique (publicité interdite si
covisibilité)
 -  Périmètre délimité des abords
 -  Site Patrimonial Remarquable
 -  Zone natura 2000 - directive habitat
- En agglomération, interdiction de la publicité
scellée au sol**
 -  Zone N des PLU
 -  EBC
- Fond de plan © OpenStreetMap
sous licence ODbL


0 0,9 1,8 km



Plan des lieux d'interdiction de publicité

COMMUNE DE SERRE-LES-SAPINS

 Limite communautaire


 Limite communale


**Lieux d'interdiction absolue de publicité
(art.L.581-4 c.env.)**

 Site classé

**Lieux d'interdiction relative de publicité
(art.L.581-8 c.env.)**

 Site inscrit

 Périmètre de 500m autour d'un monu-
ment historique (publicité interdite si
covisibilité)

 Périmètre délimité des abords


 Site Patrimonial Remarquable

 Zone natura 2000 - directive habitat

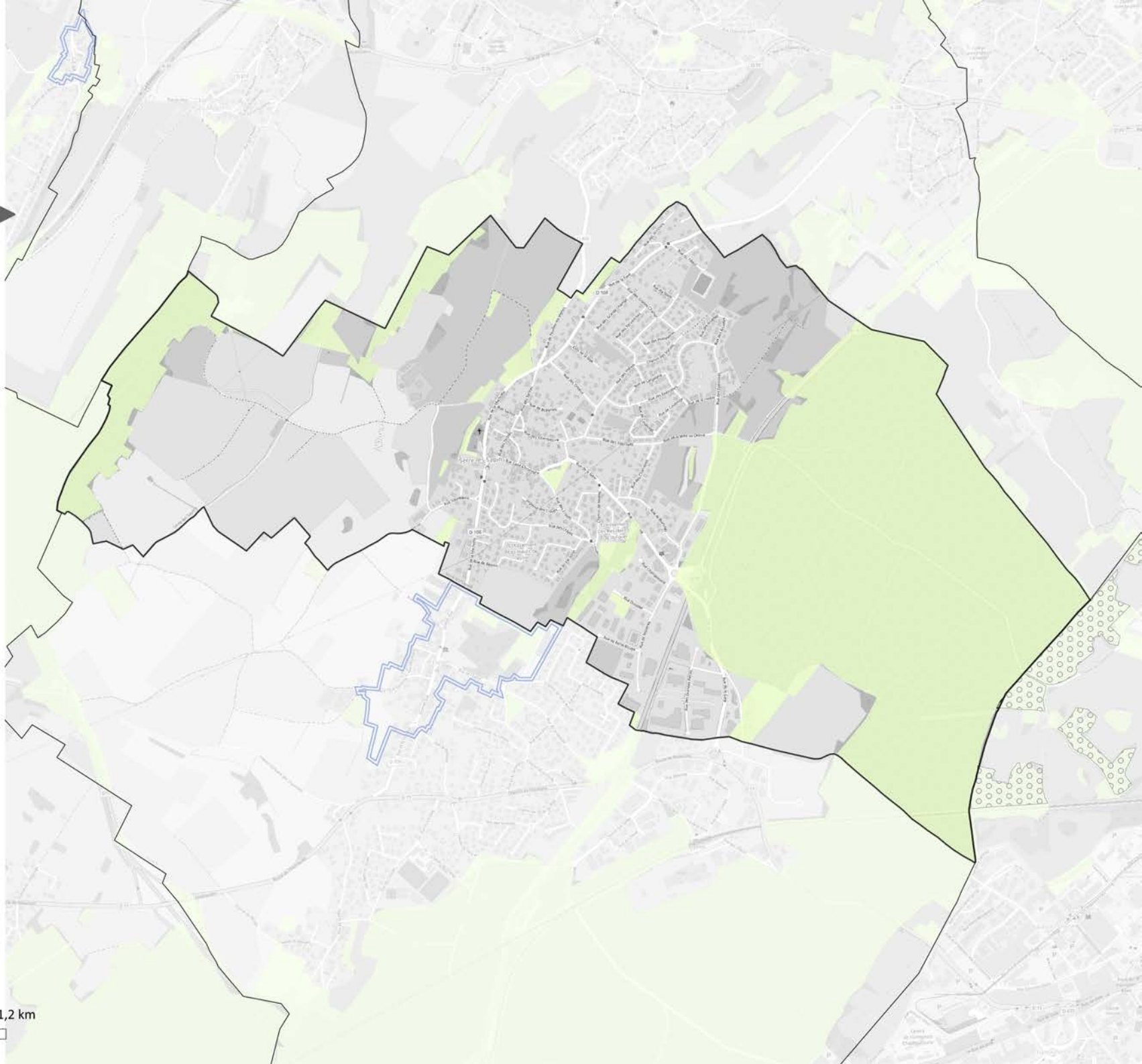
**En agglomération, interdiction de la publicité
scellée au sol**

 Zone N des PLU

 EBC

 Fond de plan © OpenStreetMap
sous licence ODbL

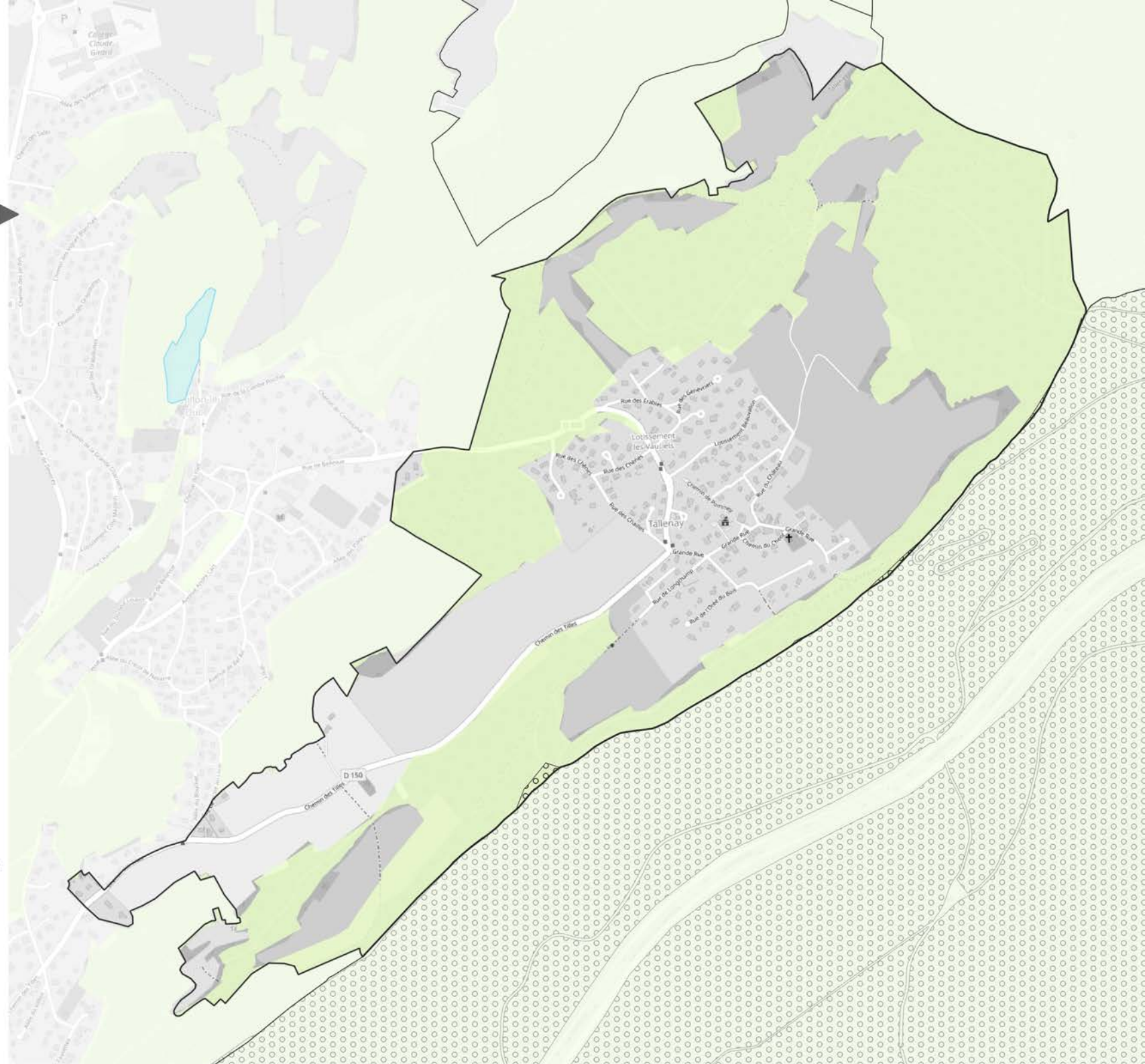
0 0,6 1,2 km



Décembre 2025

Plan des lieux d'interdiction de publicité

COMMUNE DE TALLENAY



▭ Limite communautaire

▭ Limite communale

Lieux d'interdiction absolue de publicité (art.L.581-4 c.env.)

■ Site classé

Lieux d'interdiction relative de publicité (art.L.581-8 c.env.)

■ Site inscrit

▨ Périmètre de 500m autour d'un monument historique (publicité interdite si covisibilité)

▭ Périmètre délimité des abords

▨ Site Patrimonial Remarquable

▭ Zone natura 2000 - directive habitat

En agglomération, interdiction de la publicité scellée au sol

■ Zone N des PLU

▨ EBC

Fond de plan © OpenStreetMap sous licence ODbL











0 0,3 0,6 km

Elaboration du Règlement Local de
Publicité Intercommunal

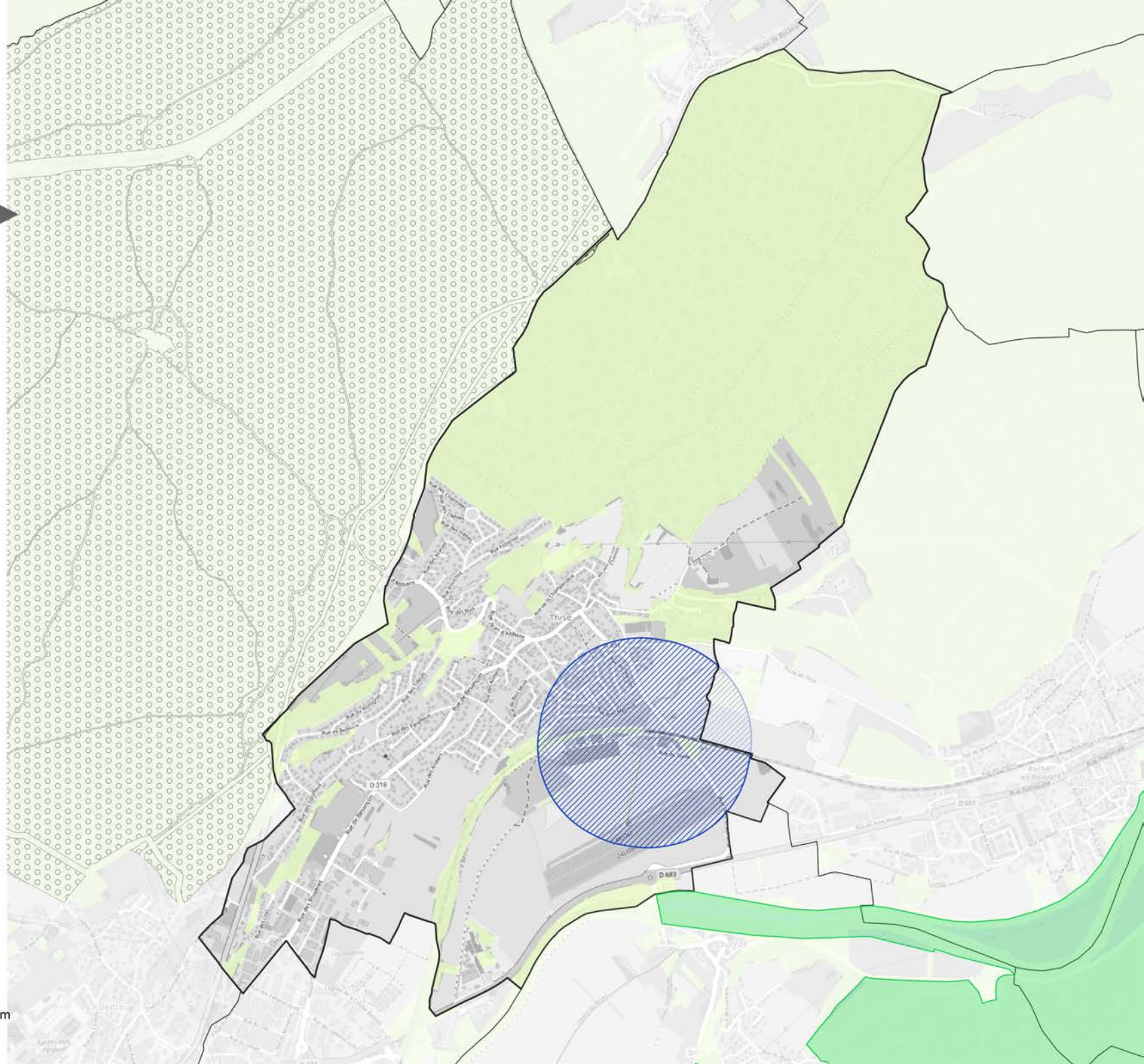
Décembre 2025

Plan des lieux d'interdiction de publicité

COMMUNE DE THISE

-  Limite communautaire
-  Limite communale
- Lieux d'interdiction absolue de publicité
(art.L.581-4 c.env.)**
 -  Site classé
- Lieux d'interdiction relative de publicité
(art.L.581-8 c.env.)**
 -  Site inscrit
 -  Périmètre de 500m autour d'un monu-
ment historique (publicité interdite si
covoisibilité)
 -  Périmètre délimité des abords
 -  Site Patrimonial Remarquable
 -  Zone natura 2000 - directive habitat
- En agglomération, interdiction de la publicité
scellée au sol**
 -  Zone N des PLU
 -  EBC
- Fond de plan © OpenStreetMap
sous licence ODbL

0 0,7 1,4 km













Elaboration du Règlement Local de
Publicité Intercommunal

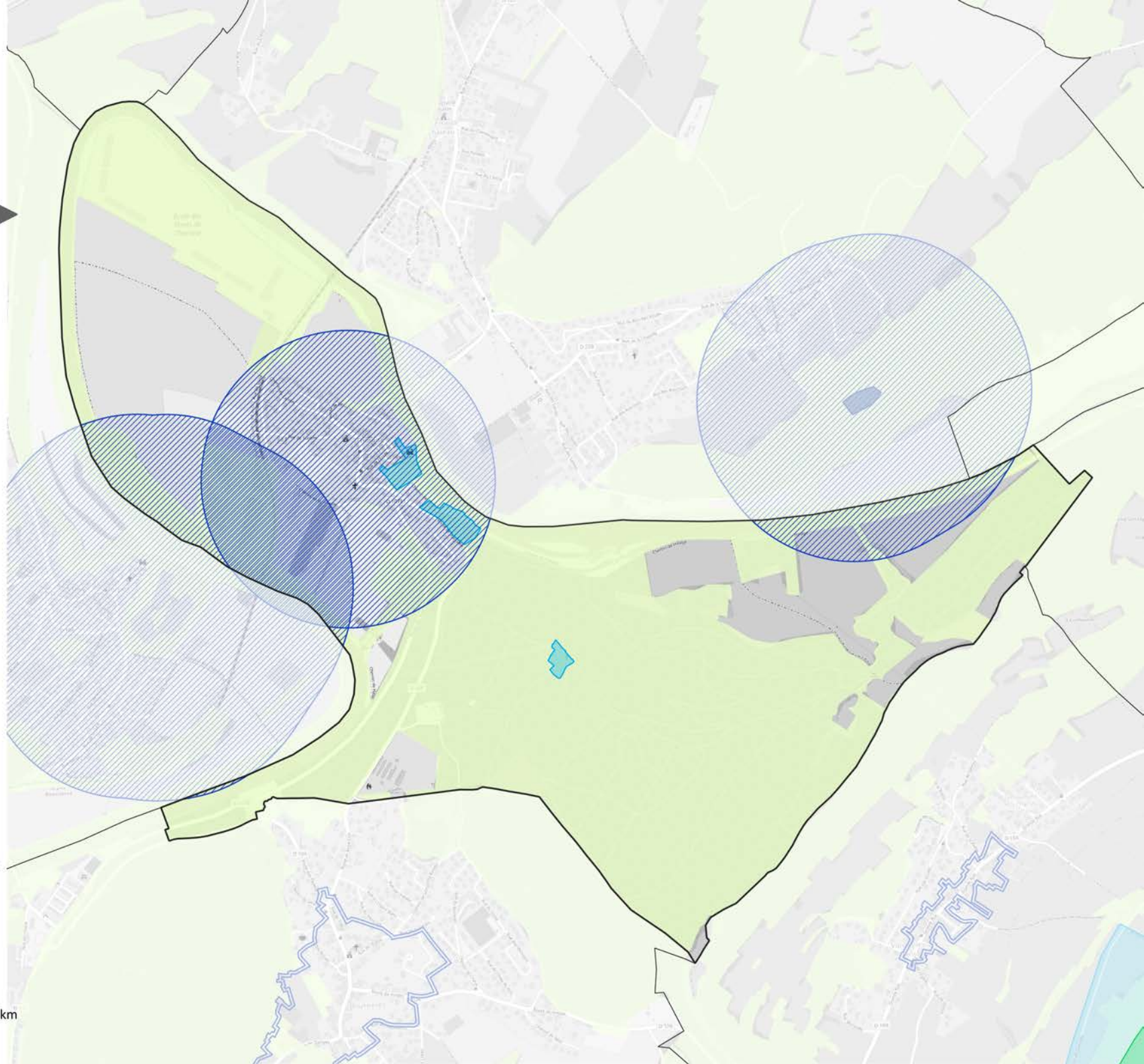
Décembre 2025

Plan des lieux d'interdiction de publicité

COMMUNE DE THORAISE

-  Limite communautaire
-  Limite communale
- Lieux d'interdiction absolue de publicité
(art.L.581-4 c.env.)**
 -  Site classé
- Lieux d'interdiction relative de publicité
(art.L.581-8 c.env.)**
 -  Site inscrit
 -  Périmètre de 500m autour d'un monu-
ment historique (publicité interdite si
covisibilité)
 -  Périmètre délimité des abords
 -  Site Patrimonial Remarquable
 -  Zone natura 2000 - directive habitat
- En agglomération, interdiction de la publicité
scellée au sol**
 -  Zone N des PLU
 -  EBC
- Fond de plan © OpenStreetMap
sous licence ODbL

0 0,5 1 km



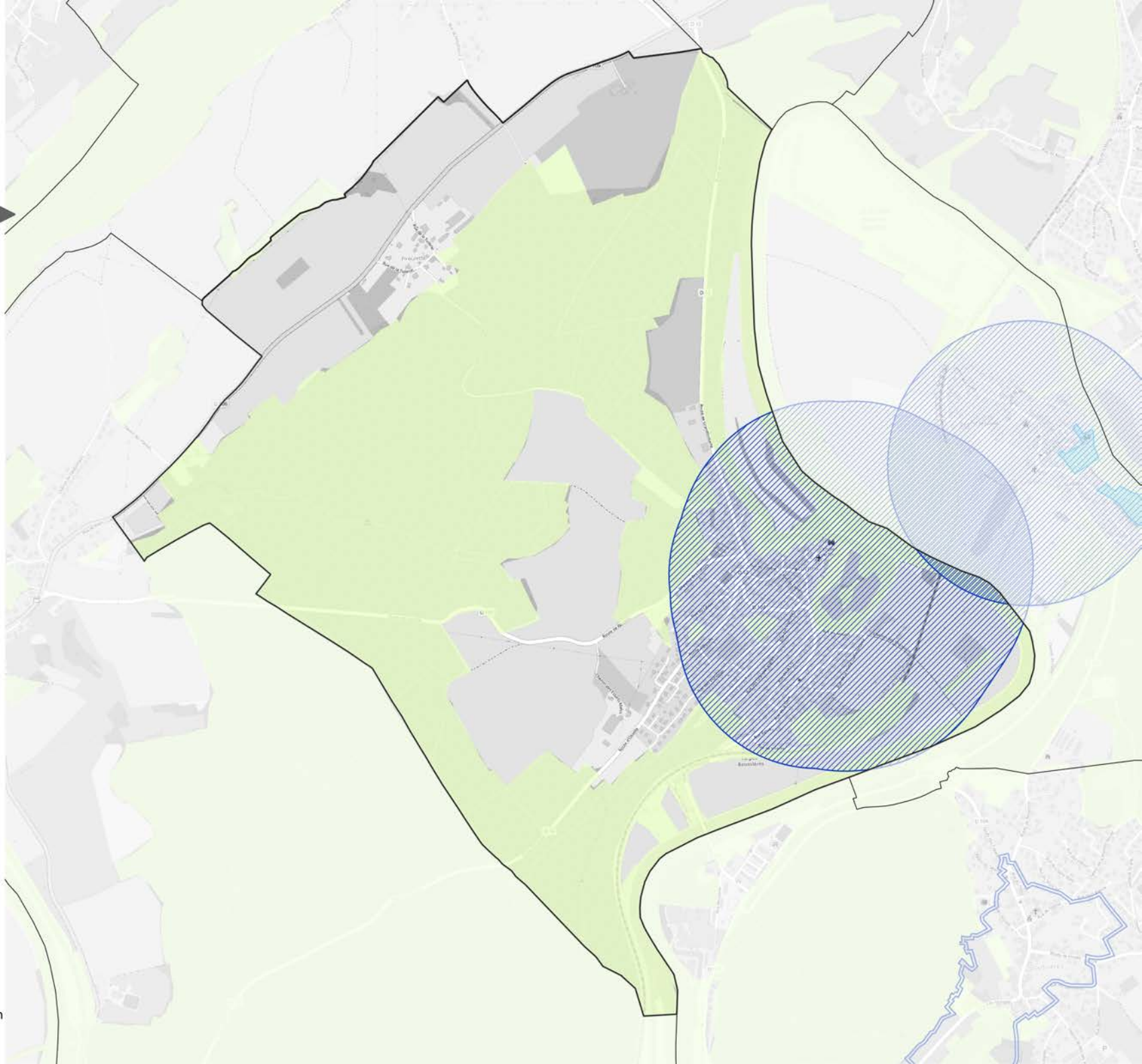
Décembre 2025

Plan des lieux d'interdiction de publicité

COMMUNE DE TORPES

-  Limite communautaire
-  Limite communale
- Lieux d'interdiction absolue de publicité
(art.L.581-4 c.env.)**
 -  Site classé
- Lieux d'interdiction relative de publicité
(art.L.581-8 c.env.)**
 -  Site inscrit
 -  Périmètre de 500m autour d'un monu-
ment historique (publicité interdite si
covisibilité)
 -  Périmètre délimité des abords
 -  Site Patrimonial Remarquable
 -  Zone natura 2000 - directive habitat
- En agglomération, interdiction de la publicité
scellée au sol**
 -  Zone N des PLU
 -  EBC
- Fond de plan © OpenStreetMap
sous licence ODbL

0 0,5 1 km



Elaboration du Règlement Local de Publicité Intercommunal

Décembre 2025

Plan des lieux d'interdiction de publicité

COMMUNE DE VAIRE

▭ Limite communautaire

▭ Limite communale

Lieux d'interdiction absolue de publicité (art.L.581-4 c.env.)

■ Site classé

Lieux d'interdiction relative de publicité (art.L.581-8 c.env.)

■ Site inscrit

▨ Périmètre de 500m autour d'un monument historique (publicité interdite si covisibilité)

▭ Périmètre délimité des abords

▨ Site Patrimonial Remarquable

▭ Zone natura 2000 - directive habitat

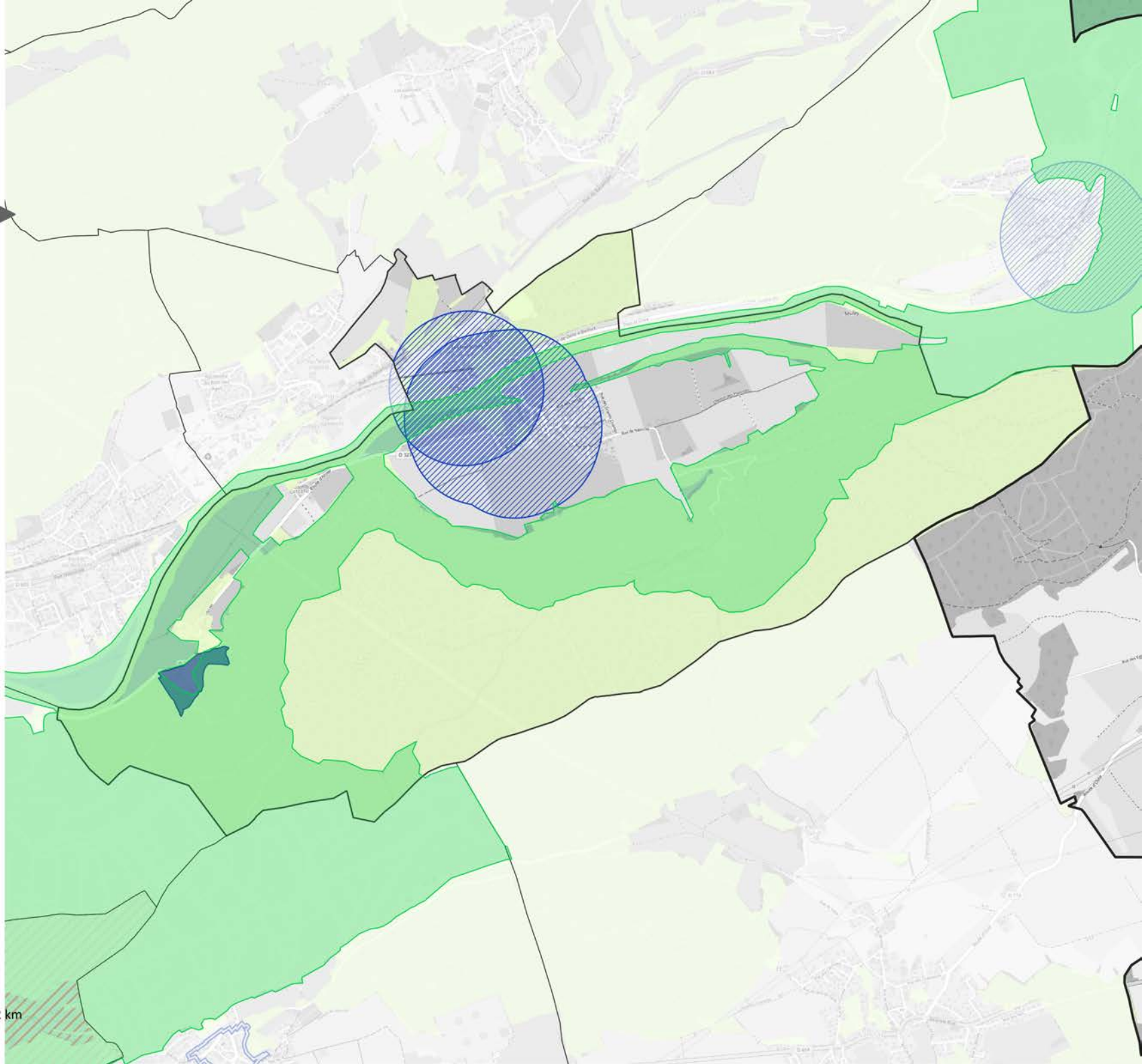
En agglomération, interdiction de la publicité scellée au sol

■ Zone N des PLU

▨ EBC

Fond de plan © OpenStreetMap sous licence ODbL


0 1 2 km




Décembre 2025

Plan des lieux d'interdiction de publicité

COMMUNE DE VELESMES-ESSARTS

 Limite communautaire


 Limite communale


Lieux d'interdiction absolue de publicité (art.L.581-4 c.env.)


 Site classé

Lieux d'interdiction relative de publicité (art.L.581-8 c.env.)

 Site inscrit

 Périmètre de 500m autour d'un monu-
ment historique (publicité interdite si
covoisibilité)


 Périmètre délimité des abords


 Site Patrimonial Remarquable

 Zone natura 2000 - directive habitat

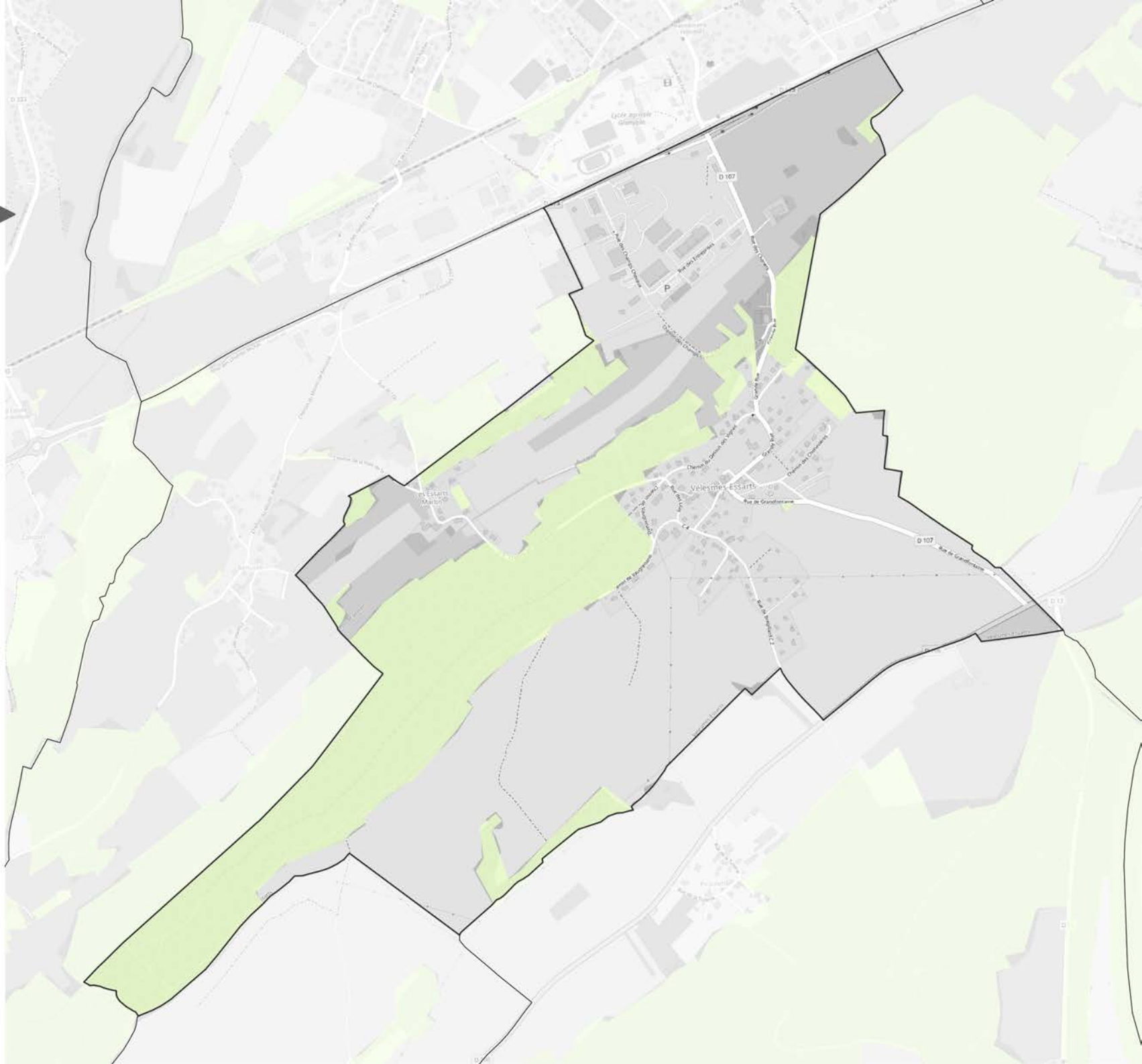
En agglomération, interdiction de la publicité scellée au sol

 Zone N des PLU

 EBC

 Fond de plan © OpenStreetMap
sous licence ODbL

0 0,4 0,8 km




Elaboration du Règlement Local de
Publicité Intercommunal

Décembre 2025

Plan des lieux d'interdiction de publicité

COMMUNE DE VENISE

 Limite communautaire


 Limite communale


**Lieux d'interdiction absolue de publicité
(art.L.581-4 c.env.)**

 Site classé

**Lieux d'interdiction relative de publicité
(art.L.581-8 c.env.)**

 Site inscrit


 Périmètre de 500m autour d'un monu-
ment historique (publicité interdite si
covoisibilité)

 Périmètre délimité des abords

 Site Patrimonial Remarquable

 Zone natura 2000 - directive habitat

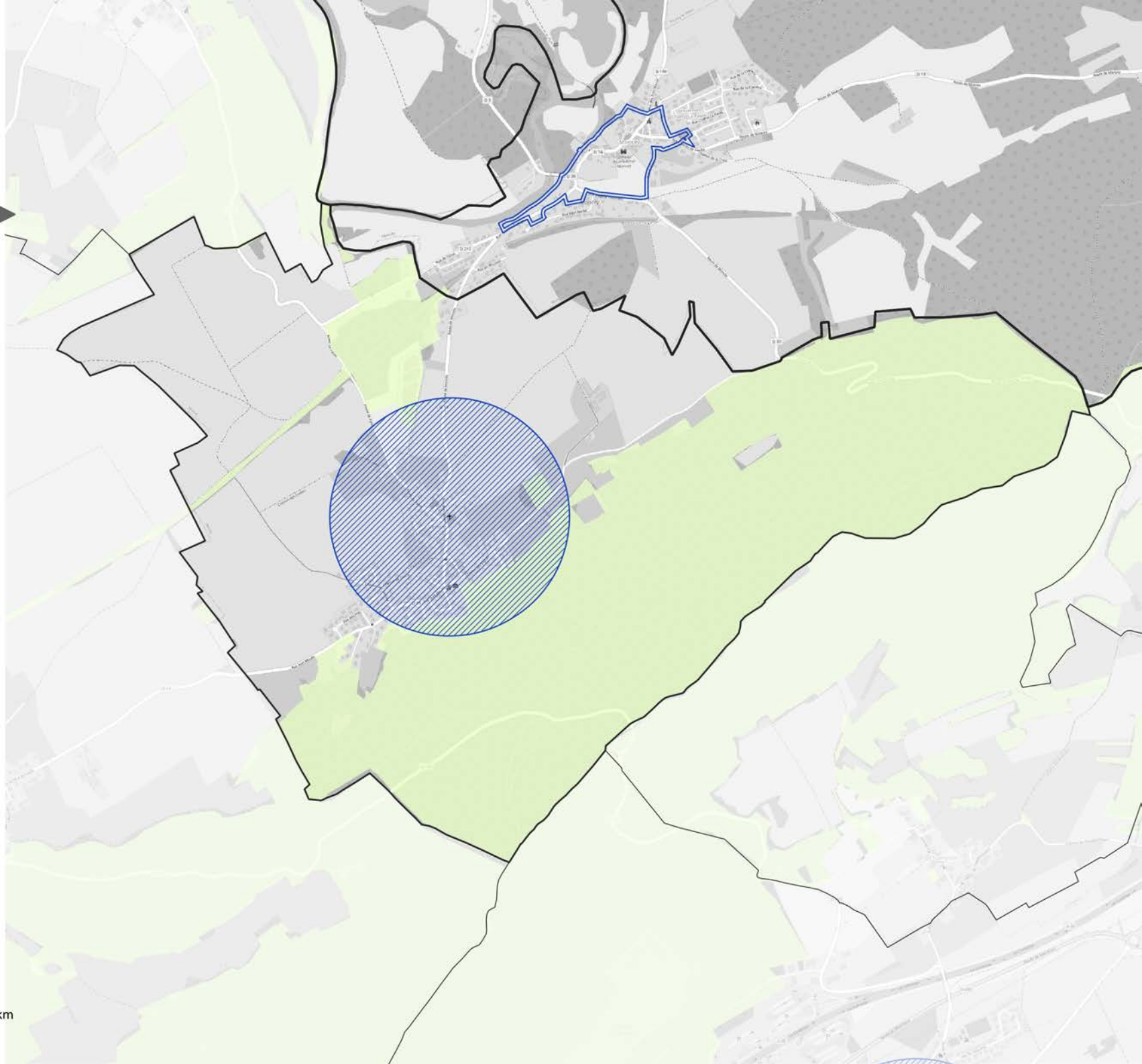
**En agglomération, interdiction de la publicité
scellée au sol**

 Zone N des PLU

 EBC

 Fond de plan © OpenStreetMap
sous licence ODbL

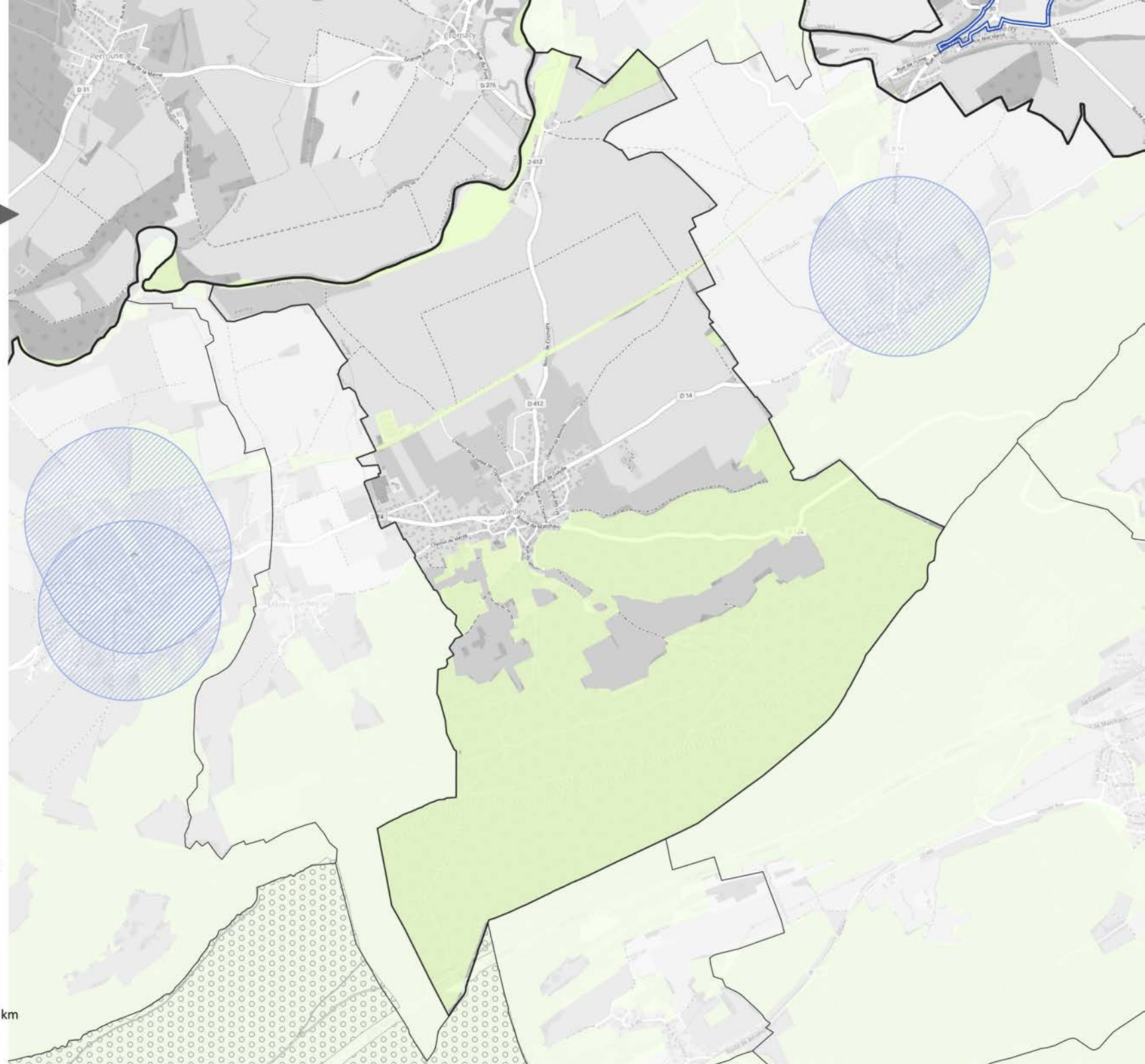
0 0,6 1,2 km





Décembre 2025

Plan des lieux d'interdiction de publicité

COMMUNE DE VIEILLEY



 Limite communautaire


 Limite communale


**Lieux d'interdiction absolue de publicité
(art.L.581-4 c.env.)**

 Site classé

**Lieux d'interdiction relative de publicité
(art.L.581-8 c.env.)**

 Site inscrit

 Périmètre de 500m autour d'un monu-
ment historique (publicité interdite si
covisibilité)

 Périmètre délimité des abords


 Site Patrimonial Remarquable

 Zone natura 2000 - directive habitat

**En agglomération, interdiction de la publicité
scellée au sol**

 Zone N des PLU

 EBC

 Fond de plan © OpenStreetMap
sous licence ODbL

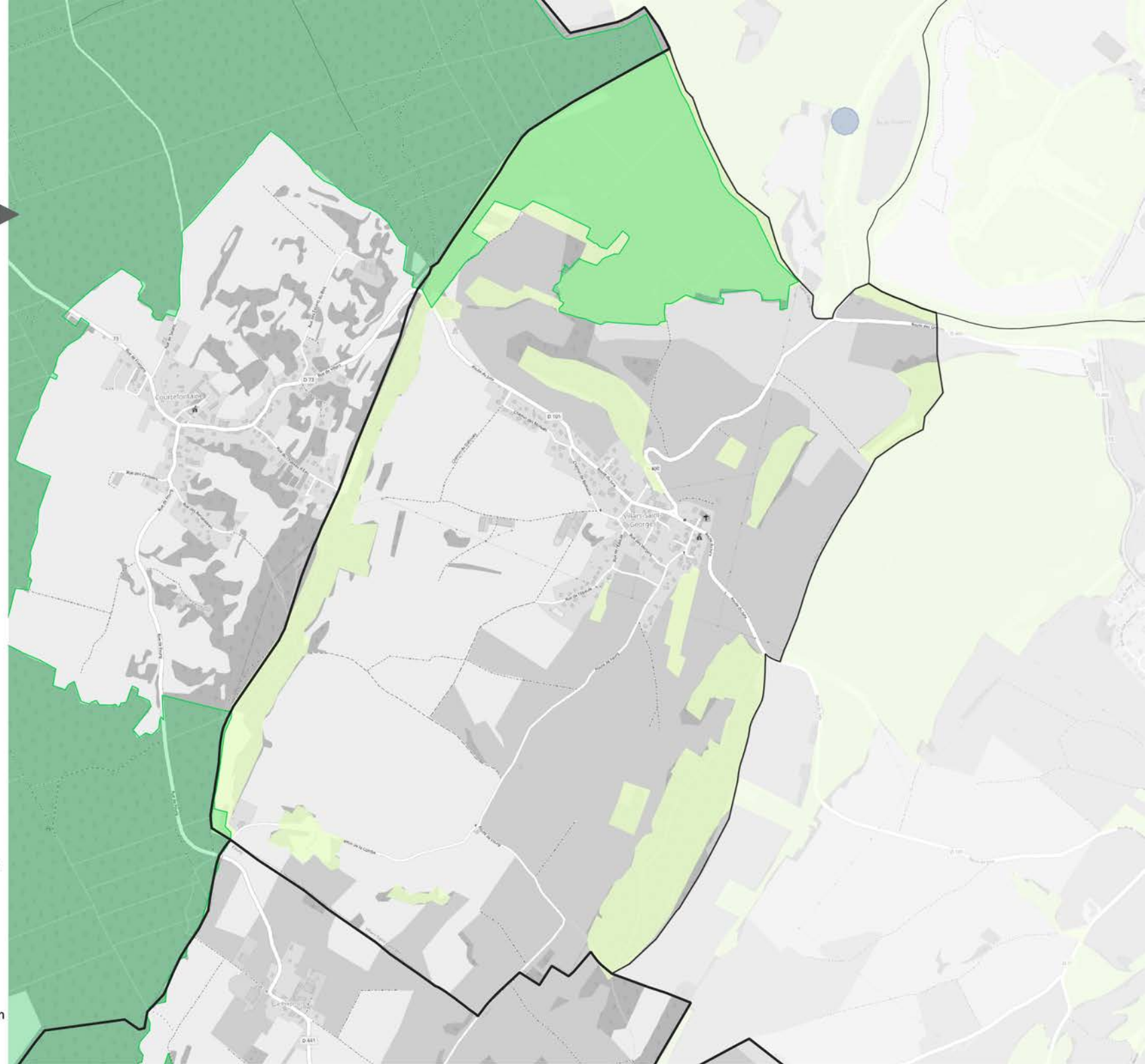
0 0,8 1,6 km





Décembre 2025

Plan des lieux d'interdiction de publicité

COMMUNE DE
VILLARS-SAINT-GEORGES



 Limite communautaire


 Limite communale


Lieux d'interdiction absolue de publicité (art.L.581-4 c.env.)

 Site classé

Lieux d'interdiction relative de publicité (art.L.581-8 c.env.)

 Site inscrit

 Périmètre de 500m autour d'un monu-
ment historique (publicité interdite si
covisibilité)

 Périmètre délimité des abords


 Site Patrimonial Remarquable

 Zone natura 2000 - directive habitat

En agglomération, interdiction de la publicité scellée au sol

 Zone N des PLU

 EBC











 Fond de plan © OpenStreetMap
sous licence ODbL

0 0,5 1 km



Plan des lieux d'interdiction de publicité

COMMUNE DE VORGES-LES-PINS

-  Limite communautaire
-  Limite communale
- Lieux d'interdiction absolue de publicité (art.L.581-4 c.env.)**
 -  Site classé
- Lieux d'interdiction relative de publicité (art.L.581-8 c.env.)**
 -  Site inscrit
 -  Périmètre de 500m autour d'un monument historique (publicité interdite si covisibilité)
 -  Périmètre délimité des abords
 -  Site Patrimonial Remarquable
 -  Zone natura 2000 - directive habitat
- En agglomération, interdiction de la publicité scellée au sol**
 -  Zone N des PLU
 -  EBC
- Fond de plan © OpenStreetMap sous licence ODbL
- 